

NOTIFICAÇÕES PARA COVID-19

CASOS CONFIRMADOS

343.387

CASOS RECUPERADOS

339.034

CASOS ATIVOS
(EM ISOLAMENTO DOMICILIAR OU HOSPITALAR)

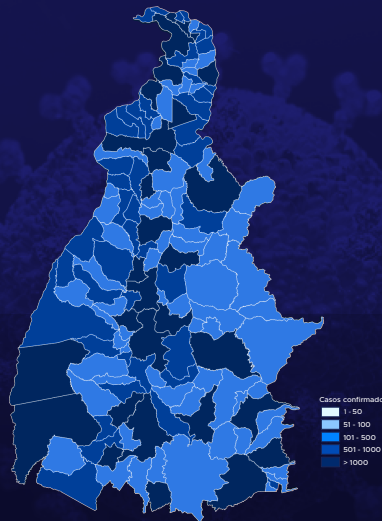
157

ÓBITOS

4.196

CASOS NOTIFICADOS

1.045.918



HOSPITALIZAÇÃO COVID

19

LEITOS PÚBLICOS **17**

CLÍNICOS **8**

UTI COVID **9**

LEITOS PRIVADOS **2**

CLÍNICOS **0**

UTI COVID **2**

VACINÔMETRO

2.678.455

DOSES APLICADAS

793º BOLETIM EPIDEMIOLÓGICO NOTIFICAÇÕES DA COVID-19 NO TOCANTINS

A Secretaria de Estado da Saúde (SES) informa que o Boletim Epidemiológico da Covid-19, desta segunda-feira, 29 de agosto, traz 71 novos casos confirmados da doença. Deste total, 1 foi registrado nas últimas 24 horas e o restante por exames coletados em dias anteriores e que tiveram seus resultados inseridos no sistema, pelos municípios, na data de ontem.

Desta forma, hoje o Tocantins registra um total de 1.045.918 pessoas notificadas com a Covid-19 e acumula 343.387 casos confirmados da doença. Destes pacientes 339.034 estão recuperados e 157 estão ainda ativos (em isolamento domiciliar ou hospitalar), além de 4.196 óbitos.

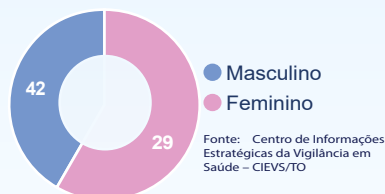
TABELA 1. Distribuição dos novos casos confirmados para COVID-19, segundo município de residência.

MUNICÍPIO	TOTAL	POPULAÇÃO ESTIMADA	PROPORÇÃO DE CONTAMINADOS EM RELAÇÃO A POPULAÇÃO
PALMAS	18	306296	0,01%
GURUPI	14	87545	0,02%
PARAÍSO DO TOCANTINS	11	51891	0,02%
FORMOSO DO ARAGUAIA	4	18399	0,02%
ARAGUAINA	3	183381	0,0%
FIGUEIRÓPOLIS	2	5243	0,04%
MIRACEMA DO TOCANTINS	2	17936	0,01%
PEIXE	2	11873	0,02%
PONTE ALTA DO TOCANTINS	2	8116	0,02%
SÍTIO NOVO DO TOCANTINS	2	8997	0,02%
TAGUATINGA	2	16825	0,01%

MUNICÍPIO	TOTAL	POPULAÇÃO ESTIMADA	PROPORÇÃO DE CONTAMINADOS EM RELAÇÃO A POPULAÇÃO
ALVORADA	1	8396	0,01%
ARRAIAS	1	10534	0,01%
BARROLÂNDIA	1	5651	0,02%
DOIS IRMÃOS DO TOCANTINS	1	7185	0,01%
JAÚ DO TOCANTINS	1	3878	0,03%
LUZINÓPOLIS	1	3154	0,03%
PEDRO AFONSO	1	13773	0,01%
PORTO NACIONAL	1	53316	0,0%
TOCANTINÓPOLIS	1	22845	0,0%
TOTAL	71		

Fonte: Centro de Informações Estratégicas em Saúde - CIEVS/TO

GRÁFICOS 1. Distribuição dos novos casos confirmados da COVID-19, segundo sexo.



GRÁFICOS 2. Distribuição dos novos casos confirmados da COVID-19, segundo Faixa Etária.

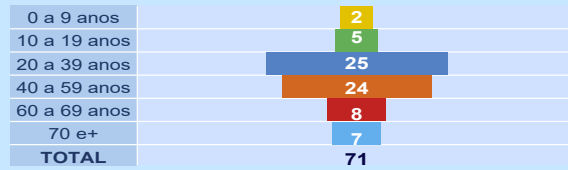
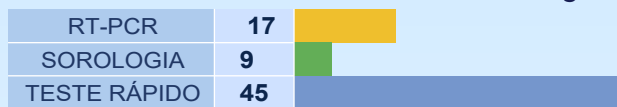
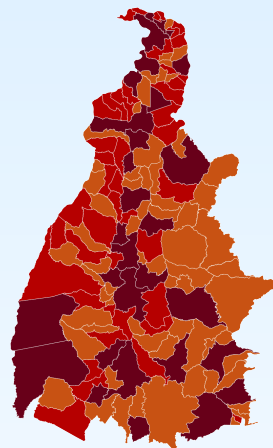


GRÁFICO 3. Perfil dos exames confirmados segundo tipo do teste, TOCANTINS.



Fonte: LACEN – TO, Acesso GAL em 25/08/2022 e CIEVS.

IMAGEM 1. Distribuição dos casos confirmados por Coronavírus segundo o município de residência.



Fonte: Centro de Informações Estratégicas da Vigilância em Saúde – CIEVS/TO

TABELA 2. Distribuição dos casos e óbitos confirmados acumulados da COVID-19, segundo município de residência, TOCANTINS.

MUNICÍPIO	CASOS	ÓBITOS	MUNICÍPIO	CASOS	ÓBITOS
PALMAS	83.361	733	MURICILÂNDIA	819	2
ARAGUAÍNA	50.507	607	PINDORAMA DO TOCANTINS	815	9
GURUPI	24.015	290	SAMPAIO	796	10
PORTO NACIONAL	15.413	222	PEQUIZEIRO	737	12
PARAÍSO DO TOCANTINS	13.854	211	MARIANÓPOLIS DO TOCANTINS	735	15
COLINAS DO TOCANTINS	10.240	165	CRISTALÂNDIA	734	18
FORMOSO DO ARAGUAIA	4.955	73	PRESIDENTE KENNEDY	713	10
GUARÁI	4.223	83	TABOÇAO	710	10
MIRANORTE	4.114	63	MAURILÂNDIA DO TOCANTINS	706	4
MIRACEMA DO TOCANTINS	4.033	58	SANDOLÂNDIA	684	9
TOCANTINÓPOLIS	3.999	60	ARAPOEMA	667	12
ARAGUATINS	3.530	76	CASEARA	664	14
DIANÓPOLIS	3.441	43	NAZARÉ	662	7
ALVORADA	3.393	32	ITAPIRATINS	649	12
LAGOA DA CONFUSÃO	3.210	30	CAMPOS LINDOS	649	6
XAMBIOÁ	2.910	40	NOVO ACORDO	632	7
PEDRO AFONSO	2.807	31	ARAGUANÁ	629	16
TAGUATINGA	2.428	34	PAU DARCO	618	8
WANDERLÂNDIA	2.421	23	SANTA ROSA DO TOCANTINS	612	7
AUGUSTINÓPOLIS	2.401	32	CONCEIÇÃO DO TOCANTINS	610	12
ANANÁS	2.388	28	CARMOLÂNDIA	606	7
PALMEIRÓPOLIS	2.317	29	PALMEIRANTE	601	9
PEIXE	2.145	23	PONTE ALTA DO BOM JESUS	592	11
ARAGUAÇU	2.033	25	GOIANORTE	590	7
PONTE ALTA DO TOCANTINS	1.806	17	SANTA MARIA DO TOCANTINS	584	3
CARIRI DO TOCANTINS	1.767	18	PIUM	574	8
ARRAIAS	1.755	13	CENTENÁRIO	569	7
BURITI DO TOCANTINS	1.748	27	AURORA DO TOCANTINS	568	8
NATIVIDADE	1.743	24	DUERÉ	546	10
TOCANTÍNIA	1.675	13	JAÚ DO TOCANTINS	542	13
ITACAJÁ	1.671	16	RIO SONO	520	4
SILVANÓPOLIS	1.653	26	ABREULÂNDIA	515	8
NOVA OLINDA	1.622	52	SUCUPIRA	482	4
COMBINADO	1.574	17	PORTO ALEGRE DO TOCANTINS	476	3
COLMEIA	1.512	30	RECURSOLÂNDIA	462	8
FIGUEIRÓPOLIS	1.500	21	SANTA RITA DO TOCANTINS	455	2
ARAGUACEMA	1.421	20	NOVO JARDIM	452	3
BREJINHO DE NAZARÉ	1.390	20	RIO DA CONCEIÇÃO	441	2
DIVINÓPOLIS DO TOCANTINS	1.346	11	TUPIRAMA	439	3
AXIXÁ DO TOCANTINS	1.341	24	LAJEADO	437	5
SÃO BENTO DO TOCANTINS	1.312	10	TUPIRATINS	430	3
ALIANÇA DO TOCANTINS	1.283	26	LUZINÓPOLIS	426	2
GOIATINS	1.228	17	SANTA TEREZINHA DO TOCANTINS	416	5
SÃO MIGUEL DO TOCANTINS	1.215	17	PUGMIL	415	6
SÃO VALÉRIO DA NATIVIDADE	1.203	19	APARECIDA DO RIO NEGRO	414	13
DOIS IRMÃOS DO TOCANTINS	1.191	20	PRAIA NORTE	398	9
BERNARDO SAYÃO	1.188	13	LAGOA DO TOCANTINS	390	8
COUTO MAGALHÃES	1.147	9	MATEIROS	360	1
SÍTIO NOVO DO TOCANTINS	1.118	11	CRIXÁS DO TOCANTINS	357	0
ESPERANTINA	1.102	23	PIRAQUÊ	351	1
ARAGOMINAS	1.097	11	ALMAS	326	5
AGUIARNÓPOLIS	1.070	15	TAIPAS DO TOCANTINS	324	1
DARCINÓPOLIS	1.058	14	SANTA TEREZA DO TOCANTINS	319	7
PARANÁ	1.048	13	BRASILÂNDIA DO TOCANTINS	308	6
ITAGUATINS	1.030	18	CHAPADA DA NATIVIDADE	308	3
NOVA ROSALÂNDIA	1.022	16	LAVANDEIRA	297	1
SANTA FÉ DO ARAGUAIA	996	14	ANGICO	253	5
RIACHINHO	994	11	SÃO SALVADOR DO TOCANTINS	232	4
FATIMA	977	10	IPUEIRAS	214	4
ITAPORÁ DO TOCANTINS	956	4	OLIVEIRA DE FATIMA	214	1
MONTE DO CARMO	943	12	BARRA DO OURO	209	8
SÃO SEBASTIÃO DO TOCANTINS	916	11	MONTE SANTO DO TOCANTINS	202	6
BABAÇULÂNDIA	909	8	BOM JESUS DO TOCANTINS	201	3
RIO DOS BOIS	909	8	CHAPADA DE AREIA	201	3
BARROLÂNDIA	891	21	LIZARDA	177	4
PALMEIRAS DO TOCANTINS	886	6	SÃO FÉLIX DO TOCANTINS	166	3
CARRASCO BONITO	860	7	JUARINA	166	2
FILADÉLFIA	854	14	NOVO ALEGRE	162	7
TALISMÃ	830	2	CACHOEIRINHA	135	2
BANDEIRANTES DO TOCANTINS	829	8	TOTAL	343.387	4.196

DETALHE DOS NOVOS ÓBITOS

SEM ÓBITOS REGISTRADOS.

O DETALHAMENTO DOS CASOS ACUMULADOS PODEM SER ACESSADOS NO SITE DA SECRETARIA DA SAÚDE
integra.saude.to.gov.br/covid19

OBSERVAÇÕES:

O Estado possui uma plataforma onde todos podem acompanhar os números da Covid-19 no Tocantins:
<http://coronavirus.to.gov.br>

A Secretaria de Estado da Saúde (SES) esclarece que o banco de dados do Estado é dinâmico, em virtude do fechamento das investigações epidemiológicas, que alteram principalmente locais de residência dos casos positivos, trazendo modificações diárias no acumulado dos municípios e no total geral do Estado.

Os dados consolidados neste boletim são referentes às notificações recebidas no último dia, que podem abordar resultados diagnosticados em dias anteriores e notificados posteriormente ao Cievs Estadual. Para manter a credibilidade dos dados contabilizados, os gráficos apresentam a distribuição de novos casos de acordo com a data do diagnóstico e não sua notificação, por parte dos municípios. Em cada edição, o boletim apresenta a distribuição dos novos casos também por este critério.

Todas as informações que constam no boletim são provenientes dos sistemas oficiais do Ministério da Saúde alimentados pelos municípios:

Sistema Gerenciador de Ambiente Laboratorial (GAL) é o sistema utilizado pelos municípios para cadastro das mostras que serão encaminhadas ao Lacen para realização dos exames.

E-SUS-VE é a ferramenta de registro de notificação de casos suspeitos da Covid-19.

SIVEP-Gripe, é o Sistema de Informação da Vigilância Epidemiológica da Gripe, utilizado para notificação dos casos de Síndrome Respiratória Aguda Grave (SRAG) em unidades hospitalares e unidades de Pronto Atendimento (UPA).

SIM é o sistema de Informação sobre mortalidade, desenvolvido pelo Ministério da Saúde para unificação dos dados sobre óbitos no país.

Considerando o aumento recente de casos positivos que tem demandado tempo excessivo para confirmação de residências junto aos municípios, o Estado prevê o preenchimento correto de informações nas plataformas que serão utilizadas para consolidação dos boletins diários e a atualização da residência nos cartões SUS utilizado nos cadastros dos sistemas.

O Estado não irá confirmar residências junto aos municípios, estes devem ficar atentos aos dados informados nos Boletins Epidemiológicos diários, nos sistemas de notificação e cadastros de exames no Lacen.

Qualquer divergência deverá ser informada ao Cievs/COE do Estado que fará as correções nos próximos boletins. Os dados contidos no boletim são consolidados com resultados de exames realizados no Lacen e notificações recebidas dos municípios até as 23:59h do último dia.

