

CASOS CONFIRMADOS

**343.832**

CASOS RECUPERADOS

**339.453**

CASOS ATIVOS  
(EM ISOLAMENTO DOMICILIAR OU HOSPITALAR)

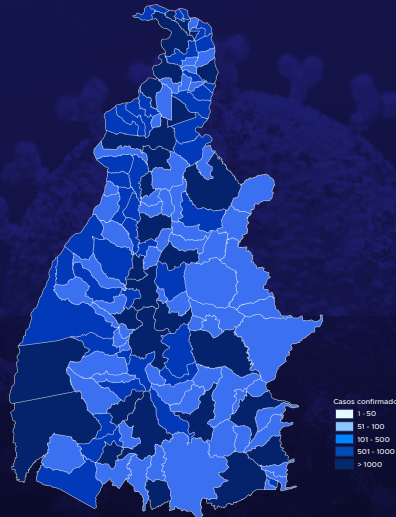
**180**

ÓBITOS

**4.199**

CASOS NOTIFICADOS

**1.047.498**



HOSPITALIZAÇÃO COVID

**17**

LEITOS PÚBLICOS **16**

CLÍNICOS **8**

UTI COVID **8**

LEITOS PRIVADOS **1**

CLÍNICOS **0**

UTI COVID **1**

VACINÔMETRO

**2.678.455**

DOSES APLICADAS

## 797º BOLETIM EPIDEMIOLÓGICO NOTIFICAÇÕES DA COVID-19 NO TOCANTINS

A Secretaria de Estado da Saúde (SES) informa que o Boletim Epidemiológico da Covid-19, desta sexta-feira, 02 de setembro, traz 73 novos casos confirmados da doença. Deste total, 7 foram registrados nas últimas 24 horas e o restante por exames coletados em dias anteriores e que tiveram seus resultados inseridos no sistema, pelos municípios, na data de ontem.

Desta forma, hoje o Tocantins registra um total de 1.047.498 pessoas notificadas com a Covid-19 e acumula 343.832 casos confirmados da doença. Destes pacientes 339.453 estão recuperados e 180 estão ainda ativos (em isolamento domiciliar ou hospitalar), além de 4.199 óbitos.

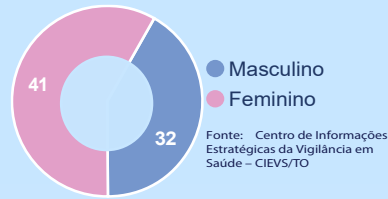
**OBSERVAÇÃO: A Secretaria de Estado da Saúde (SES-TO) informa que os dados do vacinômetro Covid-19 estão passando por instabilidade desde a quarta-feira, 31, por conta de uma alteração não informada na base de dados do sistema do Ministério de Saúde (MS).**

Desta forma, a equipe técnica do Centro de Informações e Decisões Estratégicas em Saúde (CIEVS) já trabalha para a reindexação no banco de dados para que o erro seja corrigido ainda essa semana.

TABELA 1. Distribuição dos novos casos confirmados para COVID-19, segundo município de residência.

MUNICÍPIO	TOTAL	POPULAÇÃO ESTIMADA	PROPORÇÃO DE CONTAMINADOS EM RELAÇÃO A POPULAÇÃO
ARAGUAÍNA	23	23	0,01%
FORMOSO DO ARAGUAIA	15	15	0,08%
GURUPI	12	12	0,01%
ANANÁS	7	7	0,07%
PARAÍSO DO TOCANTINS	4	4	0,01%
PONTE ALTA DO TOCANTINS	2	2	0,02%
PORTO NACIONAL	2	2	0,0%
TOCANTÍNIA	2	2	0,03%
BREJINHO DE NAZARÉ	1	1	0,02%
GUARAI	1	1	0,0%
MONTE SANTO DO TOCANTINS	1	1	0,04%
SÃO FÉLIX DO TOCANTINS	1	1	0,06%
TALISMÃ	1	1	0,04%
TUPIRAMA	1	1	0,05%
TOTAL	73		

GRÁFICOS 1. Distribuição dos novos casos confirmados da COVID-19, segundo sexo.



GRÁFICOS 2. Distribuição dos novos casos confirmados da COVID-19, segundo Faixa Etária.

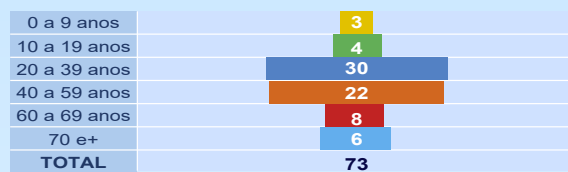
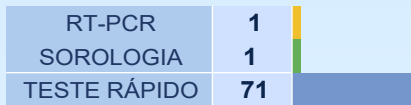


GRÁFICO 3. Perfil dos exames confirmados segundo tipo do teste, TOCANTINS.



Fonte: LACEN – TO, Acesso GAL em 25/08/2022 e CIEVS.

IMAGEM 1. Distribuição dos casos confirmados por Coronavírus segundo o município de residência.



Fonte: Centro de Informações Estratégicas da Vigilância em Saúde – CIEVS/TO

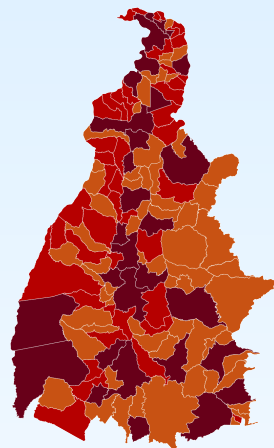


TABELA 2. Distribuição dos casos e óbitos confirmados acumulados da COVID-19, segundo município de residência, TOCANTINS.

MUNICÍPIO	CASOS	ÓBITOS	MUNICÍPIO	CASOS	ÓBITOS
PALMAS	83439	733	SÍTIO NOVO DO TOCANTINS	1123	11
ARAGUAÍNA	50607	609	DUERÉ	547	10
GURUPI	24064	290	FÁTIMA	984	10
PORTO NACIONAL	15422	222	TABOÇÃO	710	10
PARAÍSO DO TOCANTINS	13856	211	PRESIDENTE KENNEDY	713	10
COLINAS DO TOCANTINS	10248	165	SAMPAIO	796	10
GUARAÍ	4225	83	SÃO BENTO DO TOCANTINS	1312	10
ARAGUATINS	3530	76	COUTO MAGALHÃES	1147	9
FORMOSO DO ARAGUAIA	5012	73	PALMEIRANTE	601	9
MIRANORTE	4122	64	PINDORAMA DO TOCANTINS	815	9
TOCANTINÓPOLIS	4000	60	PRAIA NORTE	398	9
MIRACEMA DO TOCANTINS	4032	58	SANDOLÂNDIA	684	9
NOVA OLINDA	1637	52	ABREULÂNDIA	515	8
DIANÓPOLIS	3442	43	AURORA DO TOCANTINS	602	8
XAMBIOÁ	2910	40	BABAÇULÂNDIA	910	8
TAGUATINGA	2428	34	BANDEIRANTES DO TOCANTINS	829	8
ALVORADA	3398	32	BARRA DO OURO	209	8
AUGUSTINÓPOLIS	2401	32	LAGOA DO TOCANTINS	391	8
PEDRO AFONSO	2807	31	PAU DARCO	618	8
COLMÉIA	1512	30	PIUM	574	8
LAGOA DA CONFUSÃO	3210	30	RECURSOLÂNDIA	462	8
PALMEIRÓPOLIS	2317	29	RIO DOS BOIS	909	8
ANANÁS	2395	28	CARMOLÂNDIA	606	7
BURITI DO TOCANTINS	1753	27	CARRASCO BONITO	861	7
ALIANÇA DO TOCANTINS	1281	26	CENTENÁRIO	569	7
SILVANÓPOLIS	1653	26	GOIANORTE	590	7
ARAGUAÇU	2034	25	NAZARÉ	662	7
AXIXÁ DO TOCANTINS	1341	24	NOVO ACORDO	632	7
NATIVIDADE	1744	24	NOVO ALEGRE	162	7
ESPERANTINA	1104	23	SANTA ROSA DO TOCANTINS	612	7
PEIXE	2148	23	SANTA TEREZA DO TOCANTINS	319	7
WANDERLÂNDIA	2421	23	BRASILÂNDIA DO TOCANTINS	308	6
BARROLÂNDIA	892	21	CAMPOS LINDOS	649	6
FIGUEIRÓPOLIS	1500	21	MONTE SANTO DO TOCANTINS	203	6
ARAGUACEMA	1423	20	PALMEIRAS DO TOCANTINS	886	6
BREJINHO DE NAZARÉ	1399	20	PUGMIL	415	6
DOIS IRMÃOS DO TOCANTINS	1191	20	ALMAS	326	5
SÃO VALÉRIO DA NATIVIDADE	1203	19	ANGICO	253	5
CARIRI DO TOCANTINS	1769	18	LAJEADO	438	5
CRISTALÂNDIA	734	18	SANTA TEREZINHA DO TOCANTINS	415	5
ITAGUATINS	1030	18	IPUEIRAS	214	4
COMBINADO	1574	17	ITAPORÃ DO TOCANTINS	956	4
GOIATINS	1229	17	LIZARDA	177	4
PONTE ALTA DO TOCANTINS	1806	17	MAURILÂNDIA DO TOCANTINS	706	4
SÃO MIGUEL DO TOCANTINS	1215	17	RIO SONO	520	4
ARAGUANÁ	629	16	SÃO SALVADOR DO TOCANTINS	232	4
ITACAJÁ	1672	16	SUCUPIRA	493	4
NOVA ROSALÂNDIA	1022	16	BOM JESUS DO TOCANTINS	201	3
AGUIARNÓPOLIS	1070	15	CHAPADA DA NATIVIDADE	308	3
MARIANÓPOLIS DO TOCANTINS	735	15	CHAPADA DE AREIA	201	3
CASEARA	664	14	NOVO JARDIM	452	3
DARCINÓPOLIS	1058	14	PORTO ALEGRE DO TOCANTINS	476	3
FILADÉLFIA	854	14	SANTA MARIA DO TOCANTINS	584	3
SANTA FÉ DO ARAGUAIA	996	14	SÃO FÉLIX DO TOCANTINS	167	3
APARECIDA DO RIO NEGRO	414	13	TUPIRAMA	440	3
ARRAIAS	1756	13	TUPIRATINS	430	3
BERNARDO SAYÃO	1188	13	CACHOEIRINHA	135	2
JAÚ DO TOCANTINS	542	13	JUARINA	166	2
PARANÁ	1048	13	LUZINÓPOLIS	427	2
TOCANTÍNIA	1684	13	MURICILÂNDIA	819	2
ARAPOEMA	668	12	RIO DA CONCEIÇÃO	441	2
CONCEIÇÃO DO TOCANTINS	610	12	SANTA RITA DO TOCANTINS	455	2
ITAPIRATINS	649	12	TALISMÃ	832	2
MONTE DO CARMO	943	12	LAVANDEIRA	297	1
PEQUIZEIRO	737	12	MATEIROS	360	1
ARAGOMINAS	1097	11	OLIVEIRA DE FÁTIMA	214	1
DIVINÓPOLIS DO TOCANTINS	1346	11	PIRAQUÊ	351	1
PONTE ALTA DO BOM JESUS	592	11	TAIPAS DO TOCANTINS	324	1
RIACHINHO	994	11	CRIXÁS DO TOCANTINS	357	0
SÃO SEBASTIÃO DO TOCANTINS	916	11	TOTAL	343.832	4.199

## DETALHE DOS NOVOS ÓBITOS

Sem novos óbitos registrados.

**O DETALHAMENTO DOS CASOS ACUMULADOS PODEM SER ACESSADOS NO SITE DA SECRETARIA DA SAÚDE**  
**[integra.saude.to.gov.br/covid19](http://integra.saude.to.gov.br/covid19)**

### OBSERVAÇÕES:

O Estado possui uma plataforma onde todos podem acompanhar os números da Covid-19 no Tocantins:  
<http://coronavirus.to.gov.br>

A Secretaria de Estado da Saúde (SES) esclarece que o banco de dados do Estado é dinâmico, em virtude do fechamento das investigações epidemiológicas, que alteram principalmente locais de residência dos casos positivos, trazendo modificações diárias no acumulado dos municípios e no total geral do Estado.

Os dados consolidados neste boletim são referentes às notificações recebidas no último dia, que podem abordar resultados diagnosticados em dias anteriores e notificados posteriormente ao Cievs Estadual. Para manter a credibilidade dos dados contabilizados, os gráficos apresentam a distribuição de novos casos de acordo com a data do diagnóstico e não sua notificação, por parte dos municípios. Em cada edição, o boletim apresenta a distribuição dos novos casos também por este critério.

Todas as informações que constam no boletim são provenientes dos sistemas oficiais do Ministério da Saúde alimentados pelos municípios:

Sistema Gerenciador de Ambiente Laboratorial (GAL) é o sistema utilizado pelos municípios para cadastro das amostras que serão encaminhadas ao Lacen para realização dos exames.

E-SUS-VE é a ferramenta de registro de notificação de casos suspeitos da Covid-19.

SIVEP-Gripe, é o Sistema de Informação da Vigilância Epidemiológica da Gripe, utilizado para notificação dos casos de Síndrome Respiratória Aguda Grave (SRAG) em unidades hospitalares e unidades de Pronto Atendimento (UPA).

SIM é o sistema de Informação sobre mortalidade, desenvolvido pelo Ministério da Saúde para unificação dos dados sobre óbitos no país.

Considerando o aumento recente de casos positivos que tem demandado tempo excessivo para confirmação de residências junto aos municípios, o Estado prevê o preenchimento correto de informações nas plataformas que serão utilizadas para consolidação dos boletins diários e a atualização da residência nos cartões SUS utilizado nos cadastros dos sistemas.

O Estado não irá confirmar residências junto aos municípios, estes devem ficar atentos aos dados informados nos Boletins Epidemiológicos diários, nos sistemas de notificação e cadastros de exames no Lacen.

Qualquer divergência deverá ser informada ao Cievs/COE do Estado que fará as correções nos próximos boletins. Os dados contidos no boletim são consolidados com resultados de exames realizados no Lacen e notificações recebidas dos municípios até as 23:59h do último dia.