

PG. 01

CASOS CONFIRMADOS

344.050

CASOS RECUPERADOS

339.827

CASOS ATIVOS
(EM ISOLAMENTO DOMICILIAR OU HOSPITALAR)

23

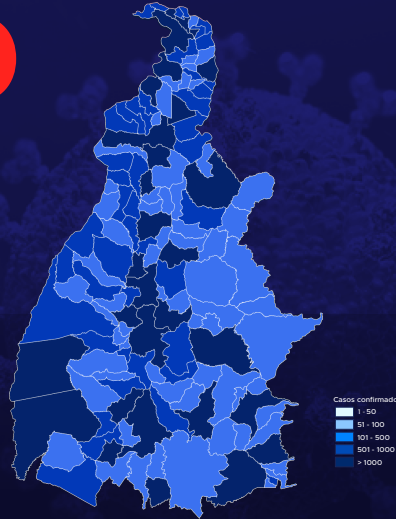
ÓBITOS

4.200

CASOS NOTIFICADOS

1.048.729

NOTIFICAÇÕES PARA COVID-19



HOSPITALIZAÇÃO COVID

5

LEITOS PÚBLICOS **5**

CLÍNICOS **5**

UTI COVID **0**

LEITOS PRIVADOS **0**

CLÍNICOS **0**

UTI COVID **0**

VACINÔMETRO

2.697.642

DOSES APLICADAS

800º BOLETIM EPIDEMIOLÓGICO NOTIFICAÇÕES DA COVID-19 NO TOCANTINS

A Secretaria de Estado da Saúde (SES) informa que o Boletim Epidemiológico da Covid-19, desta segunda-feira, 12 de setembro, traz 121 novos casos confirmados da doença. Deste total, 2 foram registrados nas últimas 24 horas e o restante por exames coletados em dias anteriores e que tiveram seus resultados inseridos no sistema, pelos municípios, na data de ontem.

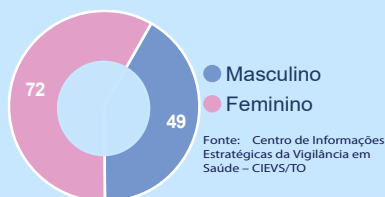
Desta forma, hoje o Tocantins registra um total de 1.048.729 pessoas notificadas com a Covid-19 e acumula 344.050 casos confirmados da doença. Destes pacientes 339.827 estão recuperados e 23 estão ainda ativos (em isolamento domiciliar ou hospitalar), além de 4.200 óbitos.

TABELA 1. Distribuição dos novos casos confirmados para COVID-19, segundo município de residência.

MUNICÍPIO	TOTAL	POPULAÇÃO ESTIMADA	PROPORÇÃO DE CONTAMINADOS EM RELAÇÃO À POPULAÇÃO
ANANÁS	26	9492	0,27%
FORMOSO DO ARAGUAIA	16	18399	0,09%
PALMAS	15	306296	0,0%
AURORA DO TOCANTINS	14	3783	0,37%
GURUPI	12	87545	0,01%
RIACHINHO	9	4684	0,19%
PARAÍSO DO TOCANTINS	5	51891	0,01%
BREJINHO DE NAZARÉ	4	5519	0,07%
ARAGUAÍNA	3	183381	0,0%
COLINAS DO TOCANTINS	3	35851	0,01%
COLMÉIA	2	8141	0,02%
PORTO NACIONAL	2	53316	0,0%
ALMAS	1	6979	0,01%
ALVORADA	1	8396	0,01%
ARAGUATINS	1	36170	0,0%
BARRA DO OURO	1	4632	0,02%
BARROLÂNDIA	1	5651	0,02%
FIGUEIRÓPOLIS	1	5243	0,02%
NOVA OLINDA	1	11917	0,01%
RIO DOS BOIS	1	2856	0,04%
SANDOLÂNDIA	1	3373	0,03%
SÍTIO NOVO DO TOCANTINS	1	8997	0,01%
TOTAL	121		

Fonte: Centro de Informações Epidemiológicas do Vigilância em Saúde - CIEVS/2022

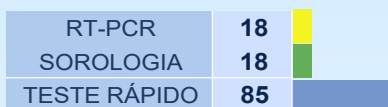
GRÁFICOS 1. Distribuição dos novos casos confirmados da COVID-19, segundo sexo.



GRÁFICOS 2. Distribuição dos novos casos confirmados da COVID-19, segundo Faixa Etária.


0 a 9 anos	8
10 a 19 anos	10
20 a 39 anos	38
40 a 59 anos	30
60 a 69 anos	20
70 e+	15
TOTAL	121

GRÁFICO 3. Perfil dos exames confirmados segundo tipo do teste, TOCANTINS.



Fonte: LACEN – TO, Acesso GAL em 25/08/2022 e CIEVS.

IMAGEM 1. Distribuição dos casos confirmados por Coronavírus segundo o município de residência.



Fonte: Centro de Informações Estratégicas da Vigilância em Saúde – CIEVS/TO

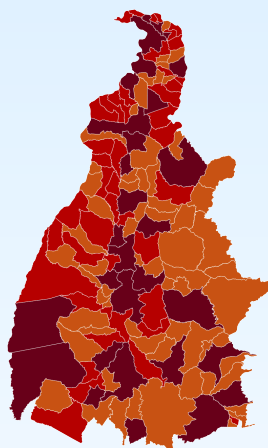


TABELA 2. Distribuição dos casos e óbitos confirmados acumulados da COVID-19, segundo município de residência, TOCANTINS.

MUNICÍPIO	CASOS	ÓBITOS	MUNICÍPIO	CASOS	ÓBITOS
PALMAS	83.472	733	MURICILÂNDIA	819	2
ARAGUAÍNA	50.627	609	PINDORAMA DO TOCANTINS	815	9
GURUPI	24.080	290	SAMPAIO	796	10
PORTO NACIONAL	15.429	222	PEQUIZEIRO	737	12
PARAÍSO DO TOCANTINS	13.862	212	MARIANÓPOLIS DO TOCANTINS	735	15
COLINAS DO TOCANTINS	10.252	165	CRISTALÂNDIA	734	18
FORMOSO DO ARAGUAIA	5.036	73	PRESIDENTE KENNEDY	713	10
GUARAI	4.227	83	TABOÇAO	710	10
MIRANORTE	4.122	64	MAURILÂNDIA DO TOCANTINS	706	4
MIRACEMA DO TOCANTINS	4.031	58	SANDOLÂNDIA	685	9
TOCANTINÓPOLIS	4.001	60	ARAPOEMA	668	12
ARAGUATINS	3.535	76	CASEARA	664	14
DIANÓPOLIS	3.443	43	NAZARÉ	662	7
ALVORADA	3.401	32	ITAPIRATINS	649	12
LAGOA DA CONFUSÃO	3.209	30	CAMPOS LINDOS	649	6
XAMBIOÁ	2.910	40	NOVO ACORDO	632	7
PEDRO AFONSO	2.805	31	ARAGUANÁ	629	16
TAGUATINGA	2.428	34	PAU DARCO	618	8
ANANÁS	2.427	28	AURORA DO TOCANTINS	616	8
WANDERLÂNDIA	2.421	23	SANTA ROSA DO TOCANTINS	612	7
AUGUSTINÓPOLIS	2.402	32	CONCEIÇÃO DO TOCANTINS	610	12
PALMEIRÓPOLIS	2.317	29	CARMOLÂNDIA	606	7
PEIXE	2.148	23	PALMEIRANTE	601	9
ARAGUAÇU	2.034	25	PONTE ALTA DO BOM JESUS	592	11
PONTE ALTA DO TOCANTINS	1.807	17	GOIANORTE	591	7
CARIRI DO TOCANTINS	1.769	18	SANTA MARIA DO TOCANTINS	590	3
BURITI DO TOCANTINS	1.758	27	PIUM	574	8
ARRAIAS	1.756	13	CENTENÁRIO	569	7
NATIVIDADE	1.744	24	DUERÉ	547	10
TOCANTÍNIA	1.684	13	JAÚ DO TOCANTINS	542	13
ITACAJÁ	1.672	16	RIO SONO	520	4
SILVANÓPOLIS	1.653	26	ABREULÂNDIA	515	8
NOVA OLINDA	1.638	52	SUCUPIRA	503	4
COMBINADO	1.574	17	PORTO ALEGRE DO TOCANTINS	476	3
COLMEIA	1.514	30	RECURSOLÂNDIA	462	8
FIGUEIRÓPOLIS	1.501	21	SANTA RITA DO TOCANTINS	455	2
ARAGUACEMA	1.423	20	NOVO JARDIM	452	3
BREJINHO DE NAZARÉ	1.403	20	RIO DA CONCEIÇÃO	441	2
DIVINÓPOLIS DO TOCANTINS	1.346	11	TUPIRAMA	440	3
AXIXÁ DO TOCANTINS	1.341	24	LAJEADO	439	5
SÃO BENTO DO TOCANTINS	1.312	10	TUPIRATINS	430	3
ALIANÇA DO TOCANTINS	1.282	26	LUZINÓPOLIS	427	2
GOIATINS	1.229	17	SANTA TEREZINHA DO TOCANTINS	416	5
SÃO MIGUEL DO TOCANTINS	1.215	17	PUGMIL	415	6
SÃO VALÉRIO DA NATIVIDADE	1.203	19	APARECIDA DO RIO NEGRO	414	13
DOIS IRMÃOS DO TOCANTINS	1.191	20	PRAIA NORTE	398	9
BERNARDO SAYÃO	1.188	13	LAGOA DO TOCANTINS	391	8
COUTO MAGALHÃES	1.147	9	MATEIROS	360	1
SÍTIO NOVO DO TOCANTINS	1.125	11	CRIXÁS DO TOCANTINS	357	0
ESPERANTINA	1.105	23	PIRAQUÊ	351	1
ARAGOMINAS	1.097	11	ALMAS	327	5
AGUIARNÓPOLIS	1.072	15	TAIPAS DO TOCANTINS	324	1
DARCINÓPOLIS	1.058	14	SANTA TEREZA DO TOCANTINS	319	7
PARANÁ	1.048	13	BRASILÂNDIA DO TOCANTINS	308	6
ITAGUATINS	1.030	18	CHAPADA DA NATIVIDADE	308	3
NOVA ROSALÂNDIA	1.022	16	LAVANDEIRA	297	1
RIACHINHO	1.003	11	ANGICO	253	5
SANTA FÉ DO ARAGUAIA	996	14	SÃO SALVADOR DO TOCANTINS	232	4
FÁTIMA	984	10	IPUEIRAS	214	4
ITAPORÁ DO TOCANTINS	956	4	OLIVEIRA DE FÁTIMA	214	1
MONTE DO CARMO	943	12	BARRA DO OURO	210	8
SÃO SEBASTIÃO DO TOCANTINS	915	11	MONTE SANTO DO TOCANTINS	203	6
BABAÇULÂNDIA	910	8	CHAPADA DE AREIA	202	3
RIO DOS BOIS	910	8	BOM JESUS DO TOCANTINS	201	3
BARROLÂNDIA	893	21	LIZARDA	177	4
PALMEIRAS DO TOCANTINS	886	6	SÃO FÉLIX DO TOCANTINS	167	3
CARRASCO BONITO	861	7	JUARINA	166	2
FILADÉLFIA	854	14	NOVO ALEGRE	162	7
TALISMÃ	832	2	CACHOEIRINHA	135	2
BANDEIRANTES DO TOCANTINS	829	8	TOTAL	344.050	4.200

Fonte: Centro de Informações Estratégicas da Vigilância em Saúde - CEV/S70

DETALHE DOS NOVOS ÓBITOS

Mulher, 72 anos. Residente em Paraíso do Tocantins. Comorbidades: Hipertensão, Tabagismo, Transtornos Mentais. Óbito em 28/08/2022 no Hospital Regional de Paraíso do Tocantins.

O DETALHAMENTO DOS CASOS ACUMULADOS PODEM SER ACESSADOS NO SITE DA SECRETARIA DA SAÚDE
integra.saude.to.gov.br/covid19

OBSERVAÇÕES:

O Estado possui uma plataforma onde todos podem acompanhar os números da Covid-19 no Tocantins:
<http://coronavirus.to.gov.br>

A Secretaria de Estado da Saúde (SES) esclarece que o banco de dados do Estado é dinâmico, em virtude do fechamento das investigações epidemiológicas, que alteram principalmente locais de residência dos casos positivos, trazendo modificações diárias no acumulado dos municípios e no total geral do Estado.

Os dados consolidados neste boletim são referentes às notificações recebidas no último dia, que podem abordar resultados diagnosticados em dias anteriores e notificados posteriormente ao Cievs Estadual. Para manter a credibilidade dos dados contabilizados, os gráficos apresentam a distribuição de novos casos de acordo com a data do diagnóstico e não sua notificação, por parte dos municípios. Em cada edição, o boletim apresenta a distribuição dos novos casos também por este critério.

Todas as informações que constam no boletim são provenientes dos sistemas oficiais do Ministério da Saúde alimentados pelos municípios:

Sistema Gerenciador de Ambiente Laboratorial (GAL) é o sistema utilizado pelos municípios para cadastro das amostras que serão encaminhadas ao Lacen para realização dos exames.

E-SUS-VE é a ferramenta de registro de notificação de casos suspeitos da Covid-19.

SIVEP-Gripe é o Sistema de Informação da Vigilância Epidemiológica da Gripe, utilizado para notificação dos casos de Síndrome Respiratória Aguda Grave (SRAG) em unidades hospitalares e unidades de Pronto Atendimento (UPA).

SIM é o sistema de Informação sobre mortalidade, desenvolvido pelo Ministério da Saúde para unificação dos dados sobre óbitos no país.

Considerando o aumento recente de casos positivos que tem demandado tempo excessivo para confirmação de residências junto aos municípios, o Estado prevê o preenchimento correto de informações nas plataformas que serão utilizadas para consolidação dos boletins diários e a atualização da residência nos cartões SUS utilizado nos cadastros dos sistemas.

O Estado não irá confirmar residências junto aos municípios, estes devem ficar atentos aos dados informados nos Boletins Epidemiológicos diários, nos sistemas de notificação e cadastros de exames no Lacen.

Qualquer divergência deverá ser informada ao Cievs/COE do Estado que fará as correções nos próximos boletins. Os dados contidos no boletim são consolidados com resultados de exames realizados no Lacen e notificações recebidas dos municípios até as 23:59h do último dia.