

CASOS CONFIRMADOS

**344.075**

CASOS RECUPERADOS

**339.844**

CASOS ATIVOS  
(EM ISOLAMENTO DOMICILIAR OU HOSPITALAR)

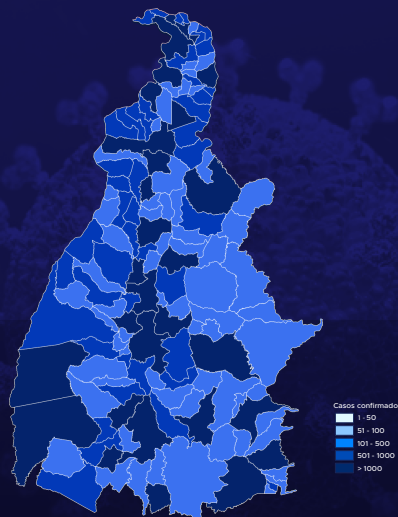
**31**

ÓBITOS

**4.200**

CASOS NOTIFICADOS

**1.051.241**



HOSPITALIZAÇÃO COVID

**5**

LEITOS PÚBLICOS **5**

CLÍNICOS **5**

UTI COVID **0**

LEITOS PRIVADOS **0**

CLÍNICOS **0**

UTI COVID **0**

VACINÔMETRO

**2.698.844**

DOSES APLICADAS

## 801º BOLETIM EPIDEMIOLÓGICO NOTIFICAÇÕES DA COVID-19 NO TOCANTINS

A Secretaria de Estado da Saúde (SES) informa que o Boletim Epidemiológico da Covid-19, desta terça-feira, 13 de setembro, traz 25 novos casos confirmados da doença. Deste total, 8 foram registrados nas últimas 24 horas e o restante por exames coletados em dias anteriores e que tiveram seus resultados inseridos no sistema, pelos municípios, na data de ontem.

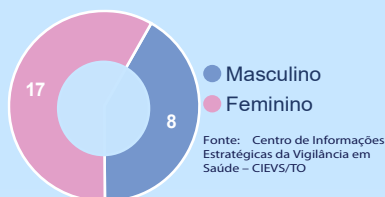
Desta forma, hoje o Tocantins registra um total de 1.051.241 pessoas notificadas com a Covid-19 e acumula 344.075 casos confirmados da doença. Destes pacientes 339.844 estão recuperados e 31 estão ainda ativos (em isolamento domiciliar ou hospitalar), além de 4.200 óbitos.

TABELA 1. Distribuição dos novos casos confirmados para COVID-19, segundo município de residência.

MUNICÍPIO	TOTAL	POPULAÇÃO ESTIMADA	PROPORÇÃO DE CONTAMINADOS EM RELAÇÃO À POPULAÇÃO
ARAGUAÍNA	2	183381	0,0%
GURUPI	5	10534	0,01%
PALMAS	5	4632	0,02%
FORMOSO DO ARAGUAIA	4	18399	0,02%
PONTE ALTA DO TOCANTINS	2	87545	0,01%
PORTO NACIONAL	2	17936	0,01%
ARRAIAS	1	51891	0,0%
BARRA DO OURO	1	8116	0,02%
MIRACEMA DO TOCANTINS	1	53316	0,0%
PARAÍSO DO TOCANTINS	1	306296	0,0%
TOCANTINÓPOLIS	1	22845	0,0%
TOTAL	25		

Fonte: Centro de Informações Epidemiológicas do Sistema em Saúde - CIES/SVS

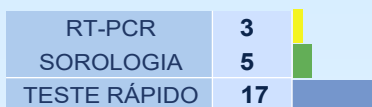
GRÁFICOS 1. Distribuição dos novos casos confirmados da COVID-19, segundo sexo.



GRÁFICOS 2. Distribuição dos novos casos confirmados da COVID-19, segundo Faixa Etária.




GRÁFICO 3. Perfil dos exames confirmados segundo tipo do teste, TOCANTINS.



Fonte: LACEN – TO, Acesso GAL em 25/08/2022 e CIEVS.

IMAGEM 1. Distribuição dos casos confirmados por Coronavírus segundo o município de residência.



Fonte: Centro de Informações Estratégicas da Vigilância em Saúde – CIEVS/TO

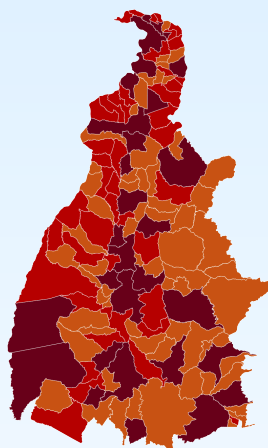


TABELA 2. Distribuição dos casos e óbitos confirmados acumulados da COVID-19, segundo município de residência, TOCANTINS.

MUNICÍPIO	CASOS	ÓBITOS	MUNICÍPIO	CASOS	ÓBITOS
ABREULÂNDIA	83478	733	LIZARDA	819	2
AGUIARNÓPOLIS	50633	609	LUZINÓPOLIS	815	9
ALIANÇA DO TOCANTINS	24087	290	MARIANÓPOLIS DO TOCANTINS	796	10
ALMAS	15431	222	MATEIROS	737	12
ALVORADA	13859	212	MAURILÂNDIA DO TOCANTINS	735	15
ANANÁS	10250	165	MIRACEMA DO TOCANTINS	734	18
ANGICO	5040	73	MIRANORTE	713	10
APARECIDA DO RIO NEGRO	4227	83	MONTE DO CARMO	710	10
ARAGOMINAS	4123	64	MONTE SANTO DO TOCANTINS	706	4
ARAGUACEMA	4032	58	MURICILÂNDIA	685	9
ARAGUAÇU	4002	60	NATIVIDADE	668	12
ARAGUAÍNA	3535	76	NAZARÉ	664	14
ARAGUANA	3443	43	NOVA OLINDA	662	7
ARAGUATINS	3401	32	NOVA ROSALÂNDIA	649	6
ARAPOEMA	3209	30	NOVO ACORDO	649	12
ARRAIAS	2910	40	NOVO ALEGRE	632	7
AUGUSTINÓPOLIS	2805	31	NOVO JARDIM	629	16
AURORA DO TOCANTINS	2428	34	OLIVEIRA DE FÁTIMA	618	8
AXIXÁ DO TOCANTINS	2427	28	PALMAS	616	8
BABACULÂNDIA	2421	23	PALMEIRANTE	612	7
BANDEIRANTES DO TOCANTINS	2402	32	PALMEIRAS DO TOCANTINS	610	12
BARRA DO OURO	2317	29	PALMEIRÓPOLIS	606	7
BARROLÂNDIA	2148	23	PARAÍSO DO TOCANTINS	601	9
BERNARDO SAYÃO	2034	25	PARANÁ	592	11
BOM JESUS DO TOCANTINS	1807	17	PAU DARCO	591	7
BRASILÂNDIA DO TOCANTINS	1768	18	PEDRO AFONSO	590	3
BREJINHO DE NAZARÉ	1758	27	PEIXE	574	8
BURITI DO TOCANTINS	1757	13	PEQUIZEIRO	569	7
CACHOEIRINHA	1744	24	PINDORAMA DO TOCANTINS	547	10
CAMPOS LINDOS	1684	13	PIRAQUÊ	542	13
CARIRI DO TOCANTINS	1672	16	PIUM	520	4
CARMOLÂNDIA	1653	26	PONTE ALTA DO BOM JESUS	515	8
CARRASCO BONITO	1638	52	PONTE ALTA DO TOCANTINS	503	4
CASEARA	1574	17	PORTO ALEGRE DO TOCANTINS	476	3
CENTENÁRIO	1514	30	PORTO NACIONAL	462	8
CHAPADA DA NATIVIDADE	1501	21	PRAIA NORTE	455	2
CHAPADA DE AREIA	1423	20	PRESIDENTE KENNEDY	452	3
COLINAS DO TOCANTINS	1403	20	PUGMIL	441	2
COLMÉIA	1349	11	RECURSOLÂNDIA	440	3
COMBINADO	1341	24	RIACHINHO	439	5
CONCEIÇÃO DO TOCANTINS	1312	10	RIO DA CONCEIÇÃO	430	3
COUTO MAGALHÃES	1281	26	RIO DOS BOIS	427	2
CRISTALÂNDIA	1229	17	RIO SONO	416	5
CRIXÁS DO TOCANTINS	1215	17	SAMPAIO	415	6
DARCIÓPOLIS	1203	19	SANDOLÂNDIA	414	13
DIANÓPOLIS	1191	20	SANTA FÉ DO ARAGUAIA	398	9
DIVINÓPOLIS DO TOCANTINS	1188	13	SANTA MARIA DO TOCANTINS	391	8
DOIS IRMÃOS DO TOCANTINS	1147	9	SANTA RITA DO TOCANTINS	360	1
DUERÉ	1125	11	SANTA ROSA DO TOCANTINS	357	0
ESPERANTINA	1105	23	SANTA TEREZA DO TOCANTINS	351	1
FÁTIMA	1097	11	SANTA TEREZINHA DO TOCANTINS	327	5
FIGUEIRÓPOLIS	1072	15	SÃO BENTO DO TOCANTINS	324	1
FILADÉLFIA	1058	14	SÃO FÉLIX DO TOCANTINS	319	7
FORMOSO DO ARAGUAIA	1048	13	SÃO MIGUEL DO TOCANTINS	308	6
TABOCÃO	1030	18	SÃO SALVADOR DO TOCANTINS	308	3
GOIANORTE	1022	16	SÃO SEBASTIÃO DO TOCANTINS	297	1
GOIATINS	1003	11	SÃO VALÉRIO DA NATIVIDADE	253	5
GUARÁI	996	14	SILVANÓPOLIS	232	4
GURUPI	984	10	SÍTIO NOVO DO TOCANTINS	214	4
IPUEIRAS	956	4	SUCUPIRA	214	1
ITACAJÁ	943	12	TAGUATINGA	211	8
ITAGUATINS	915	11	TAIPAS DO TOCANTINS	203	6
ITAPIRATINS	910	8	TALISMÁ	201	3
ITAPORÁ DO TOCANTINS	910	8	TOCANTÍNIA	201	3
JAU DO TOCANTINS	893	21	TOCANTINÓPOLIS	177	4
JUARINA	886	6	TUPIRAMA	167	3
LAGOA DA CONFUSÃO	861	7	TUPIRATINS	166	2
LAGOA DO TOCANTINS	854	14	WANDERLÂNDIA	162	7
LAJEADO	832	2	XAMBIOÃ	135	2
LAVANDEIRA	829	8	<b>TOTAL</b>	<b>344.075</b>	<b>4200</b>

Fonte: Centro de Informações Estratégicas da Vigilância em Saúde – CEIS/70

## DETALHE DOS NOVOS ÓBITOS

Sem novos óbitos registrados.

**O DETALHAMENTO DOS CASOS ACUMULADOS PODEM SER ACESSADOS NO SITE DA SECRETARIA DA SAÚDE**  
**[integra.saude.to.gov.br/covid19](http://integra.saude.to.gov.br/covid19)**

### OBSERVAÇÕES:

O Estado possui uma plataforma onde todos podem acompanhar os números da Covid-19 no Tocantins:  
<http://coronavirus.to.gov.br>

A Secretaria de Estado da Saúde (SES) esclarece que o banco de dados do Estado é dinâmico, em virtude do fechamento das investigações epidemiológicas, que alteram principalmente locais de residência dos casos positivos, trazendo modificações diárias no acumulado dos municípios e no total geral do Estado.

Os dados consolidados neste boletim são referentes às notificações recebidas no último dia, que podem abordar resultados diagnosticados em dias anteriores e notificados posteriormente ao Cievs Estadual. Para manter a credibilidade dos dados contabilizados, os gráficos apresentam a distribuição de novos casos de acordo com a data do diagnóstico e não sua notificação, por parte dos municípios. Em cada edição, o boletim apresenta a distribuição dos novos casos também por este critério.

Todas as informações que constam no boletim são provenientes dos sistemas oficiais do Ministério da Saúde alimentados pelos municípios:

Sistema Gerenciador de Ambiente Laboratorial (GAL) é o sistema utilizado pelos municípios para cadastro das amostras que serão encaminhadas ao Lacen para realização dos exames.

E-SUS-VE é a ferramenta de registro de notificação de casos suspeitos da Covid-19.

SIVEP-Gripe é o Sistema de Informação da Vigilância Epidemiológica da Gripe, utilizado para notificação dos casos de Síndrome Respiratória Aguda Grave (SRAG) em unidades hospitalares e unidades de Pronto Atendimento (UPA).

SIM é o sistema de Informação sobre mortalidade, desenvolvido pelo Ministério da Saúde para unificação dos dados sobre óbitos no país.

Considerando o aumento recente de casos positivos que tem demandado tempo excessivo para confirmação de residências junto aos municípios, o Estado prevê o preenchimento correto de informações nas plataformas que serão utilizadas para consolidação dos boletins diários e a atualização da residência nos cartões SUS utilizado nos cadastros dos sistemas.

O Estado não irá confirmar residências junto aos municípios, estes devem ficar atentos aos dados informados nos Boletins Epidemiológicos diários, nos sistemas de notificação e cadastros de exames no Lacen.

Qualquer divergência deverá ser informada ao Cievs/COE do Estado que fará as correções nos próximos boletins. Os dados contidos no boletim são consolidados com resultados de exames realizados no Lacen e notificações recebidas dos municípios até as 23:59h do último dia.