

CASOS CONFIRMADOS

344.453

CASOS RECUPERADOS

340.225

CASOS ATIVOS
(EM ISOLAMENTO DOMICILIAR OU HOSPITALAR)

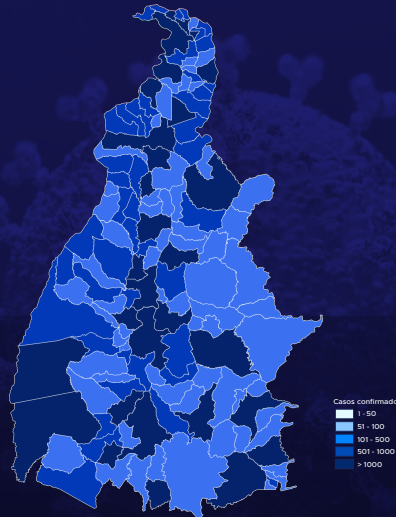
24

ÓBITOS

4.204

CASOS NOTIFICADOS

1.054.941



HOSPITALIZAÇÃO COVID

6

LEITOS PÚBLICOS **6**

CLÍNICOS **5**

UTI COVID **1**

LEITOS PRIVADOS **0**

CLÍNICOS **0**

UTI COVID **0**

VACINÔMETRO

2.710.015

DOSES APLICADAS

811º BOLETIM EPIDEMIOLÓGICO NOTIFICAÇÕES DA COVID-19 NO TOCANTINS

A Secretaria de Estado da Saúde (SES) informa que o Boletim Epidemiológico da Covid-19, desta terça-feira, 27 de setembro, traz 25 novos casos confirmados da doença. Deste total, 3 foram registrado nas últimas 24 horas e o restante por exames coletados em dias anteriores e que tiveram seus resultados inseridos no sistema, pelos municípios, na data de ontem.

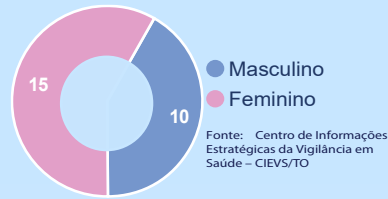
Desta forma, hoje o Tocantins registra um total de 1.054.941 pessoas notificadas com a Covid-19 e acumula 344.453 casos confirmados da doença. Destes pacientes 340.225 estão recuperados e 24 estão ainda ativos (em isolamento domiciliar ou hospitalar), além de 4.204 óbitos.

TABELA 1. Distribuição dos novos casos confirmados para COVID-19, segundo município de residência.

| MUNICÍPIO | TOTAL | POPULAÇÃO ESTIMADA | PROPORÇÃO DE CONTAMINADOS EM RELAÇÃO À POPULAÇÃO |
|---------------------|-------|--------------------|--|
| PORTO NACIONAL | 18 | 53316 | 0,03% |
| FIGUEIRÓPOLIS | 3 | 5243 | 0,06% |
| ALVORADA | 1 | 8396 | 0,01% |
| ARAGUAINA | 1 | 183381 | 0,0% |
| FORMOSO DO ARAGUAIA | 1 | 18399 | 0,01% |
| PALMAS | 1 | 306296 | 0,0% |
| TOTAL | 25 | | |

Fonte: Centro de Informações Epidemiológicas do Vigilância em Saúde - CIEVS/2022

GRÁFICOS 1. Distribuição dos novos casos confirmados da COVID-19, segundo sexo.



GRÁFICOS 2. Distribuição dos novos casos confirmados da COVID-19, segundo Faixa Etária.

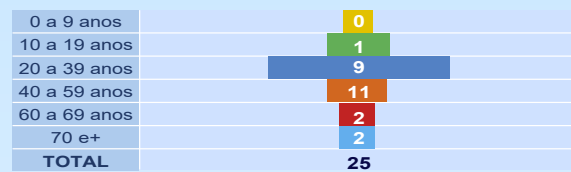
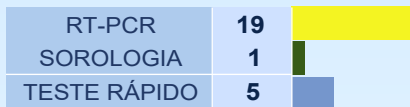


GRÁFICO 3. Perfil dos exames confirmados segundo tipo do teste, TOCANTINS.



Fonte: LACEN – TO, Acesso GAL em 25/08/2022 e CIEVS.

IMAGEM 1. Distribuição dos casos confirmados por Coronavírus segundo o município de residência.



Fonte: Centro de Informações Estratégicas da Vigilância em Saúde – CIEVS/TO

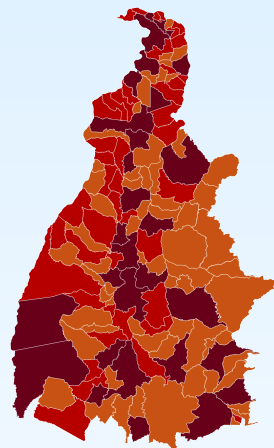


TABELA 2. Distribuição dos casos e óbitos confirmados acumulados da COVID-19, segundo município de residência, TOCANTINS.

| MUNICÍPIO | CASOS | ÓBITOS | MUNICÍPIO | CASOS | ÓBITOS |
|----------------------------|-------|--------|------------------------------|----------------|--------------|
| PALMAS | 83512 | 733 | MURICILÂNDIA | 819 | 2 |
| ARAGUAÍNA | 50643 | 611 | PINDORAMA DO TOCANTINS | 815 | 9 |
| GURUPI | 24130 | 291 | SAMPAIO | 796 | 10 |
| PORTO NACIONAL | 15610 | 223 | PEQUIZEIRO | 737 | 12 |
| PARAÍSO DO TOCANTINS | 13863 | 212 | MARIANÓPOLIS DO TOCANTINS | 735 | 15 |
| COLINAS DO TOCANTINS | 10250 | 165 | CRISTALÂNDIA | 734 | 18 |
| FORMOSO DO ARAGUAIA | 5066 | 73 | PRESIDENTE KENNEDY | 713 | 10 |
| GUARAI | 4227 | 83 | TABOÇAO | 710 | 10 |
| MIRANORTE | 4125 | 64 | MAURILÂNDIA DO TOCANTINS | 707 | 4 |
| MIRACEMA DO TOCANTINS | 4034 | 58 | SANDOLÂNDIA | 685 | 9 |
| TOCANTINÓPOLIS | 4002 | 60 | ARAPOEMA | 668 | 12 |
| ARAGUATINS | 3535 | 76 | CASEARA | 664 | 14 |
| DIANÓPOLIS | 3444 | 43 | NAZARÉ | 663 | 7 |
| ALVORADA | 3403 | 32 | ITAPIRATINS | 649 | 12 |
| LAGOA DA CONFUSÃO | 3209 | 30 | CAMPOS LINDOS | 649 | 6 |
| XAMBIOÁ | 2910 | 40 | NOVO ACORDO | 632 | 7 |
| PEDRO AFONSO | 2805 | 31 | ARAGUANÁ | 629 | 16 |
| ANANÁS | 2430 | 28 | PAU DARCO | 618 | 8 |
| TAGUATINGA | 2428 | 34 | AURORA DO TOCANTINS | 616 | 8 |
| WANDERLÂNDIA | 2421 | 23 | SANTA ROSA DO TOCANTINS | 612 | 7 |
| AUGUSTINÓPOLIS | 2402 | 32 | CONCEIÇÃO DO TOCANTINS | 610 | 12 |
| PALMEIRÓPOLIS | 2317 | 29 | CARMOLÂNDIA | 607 | 7 |
| PEIXE | 2150 | 23 | PALMEIRANTE | 601 | 9 |
| ARAGUAÇU | 2035 | 25 | PONTE ALTA DO BOM JESUS | 592 | 11 |
| PONTE ALTA DO TOCANTINS | 1809 | 17 | GOIANORTE | 591 | 7 |
| CARIRI DO TOCANTINS | 1768 | 18 | SANTA MARIA DO TOCANTINS | 590 | 3 |
| BURITI DO TOCANTINS | 1759 | 27 | PIUM | 574 | 8 |
| ARRAIAS | 1759 | 13 | CENTENÁRIO | 569 | 7 |
| NATIVIDADE | 1744 | 24 | DUERÉ | 547 | 10 |
| TOCANTÍNIA | 1684 | 13 | JAÚ DO TOCANTINS | 542 | 13 |
| ITACAJÁ | 1673 | 16 | RIO SONO | 521 | 4 |
| SILVANÓPOLIS | 1653 | 26 | ABREULÂNDIA | 515 | 8 |
| NOVA OLINDA | 1645 | 52 | SUCUPIRA | 504 | 4 |
| COMBINADO | 1575 | 17 | PORTO ALEGRE DO TOCANTINS | 477 | 3 |
| COLMEIA | 1514 | 30 | RECURSOLÂNDIA | 463 | 8 |
| FIGUEIRÓPOLIS | 1509 | 21 | SANTA RITA DO TOCANTINS | 458 | 2 |
| ARAGUACEMA | 1423 | 20 | NOVO JARDIM | 452 | 3 |
| BREJINHO DE NAZARÉ | 1403 | 20 | RIO DA CONCEIÇÃO | 441 | 2 |
| DIVINÓPOLIS DO TOCANTINS | 1349 | 11 | TUPIRAMA | 440 | 3 |
| AXIXÁ DO TOCANTINS | 1341 | 24 | LAJEADO | 439 | 5 |
| SÃO BENTO DO TOCANTINS | 1312 | 10 | TUPIRATINS | 430 | 3 |
| ALIANÇA DO TOCANTINS | 1283 | 26 | LUZINÓPOLIS | 427 | 2 |
| GOIATINS | 1229 | 17 | SANTA TEREZINHA DO TOCANTINS | 416 | 5 |
| SÃO MIGUEL DO TOCANTINS | 1215 | 17 | PUGMIL | 415 | 6 |
| SÃO VALÉRIO DA NATIVIDADE | 1203 | 19 | APARECIDA DO RIO NEGRO | 414 | 13 |
| DOIS IRMÃOS DO TOCANTINS | 1191 | 20 | PRAIA NORTE | 400 | 9 |
| BERNARDO SAYÃO | 1189 | 13 | LAGOA DO TOCANTINS | 393 | 8 |
| COUTO MAGALHAES | 1147 | 9 | MATEIROS | 360 | 1 |
| SÍTIO NOVO DO TOCANTINS | 1137 | 11 | CRIXÁS DO TOCANTINS | 357 | 0 |
| ESPERANTINA | 1107 | 23 | PIRAQUÊ | 351 | 1 |
| ARAGOMINAS | 1100 | 11 | ALMAS | 327 | 5 |
| AGUIARNÓPOLIS | 1074 | 15 | TAIPAS DO TOCANTINS | 324 | 1 |
| DARCINÓPOLIS | 1059 | 14 | SANTA TEREZA DO TOCANTINS | 319 | 7 |
| PARANÁ | 1048 | 13 | BRASILÂNDIA DO TOCANTINS | 308 | 6 |
| ITAGUATINS | 1031 | 18 | CHAPADA DA NATIVIDADE | 308 | 3 |
| NOVA ROSALÂNDIA | 1022 | 16 | LAVANDEIRA | 297 | 1 |
| RIACHINHO | 1003 | 11 | ANGICO | 253 | 5 |
| SANTA FÉ DO ARAGUAIA | 997 | 14 | SÃO SALVADOR DO TOCANTINS | 232 | 4 |
| FÁTIMA | 984 | 10 | OLIVEIRA DE FÁTIMA | 215 | 1 |
| ITAPORÁ DO TOCANTINS | 956 | 4 | IPUEIRAS | 214 | 4 |
| MONTE DO CARMO | 943 | 12 | BARRA DO OURO | 211 | 8 |
| SÃO SEBASTIÃO DO TOCANTINS | 916 | 11 | MONTE SANTO DO TOCANTINS | 203 | 6 |
| BABAÇULÂNDIA | 911 | 8 | CHAPADA DE AREIA | 202 | 3 |
| RIO DOS BOIS | 910 | 8 | BOM JESUS DO TOCANTINS | 201 | 3 |
| BARROLÂNDIA | 893 | 21 | LIZARDA | 177 | 4 |
| PALMEIRAS DO TOCANTINS | 886 | 6 | SÃO FÉLIX DO TOCANTINS | 167 | 3 |
| CARRASCO BONITO | 861 | 7 | JUARINA | 166 | 2 |
| FILADÉLFIA | 856 | 14 | NOVO ALEGRE | 162 | 7 |
| TALISMÃ | 832 | 2 | CACHOEIRINHA | 135 | 2 |
| BANDEIRANTES DO TOCANTINS | 831 | 8 | TOTAL | 344.453 | 4.204 |

Fonte: Centro de Informações Estratégicas da Vigilância em Saúde - CEV/S70

DETALHE DOS NOVOS ÓBITOS

SEM NOVOS ÓBITOS REGISTRADOS.

O DETALHAMENTO DOS CASOS ACUMULADOS PODEM SER ACESSADOS NO SITE DA SECRETARIA DA SAÚDE
integra.saude.to.gov.br/covid19

OBSERVAÇÕES:

O Estado possui uma plataforma onde todos podem acompanhar os números da Covid-19 no Tocantins:
<http://coronavirus.to.gov.br>

A Secretaria de Estado da Saúde (SES) esclarece que o banco de dados do Estado é dinâmico, em virtude do fechamento das investigações epidemiológicas, que alteram principalmente locais de residência dos casos positivos, trazendo modificações diárias no acumulado dos municípios e no total geral do Estado.

Os dados consolidados neste boletim são referentes às notificações recebidas no último dia, que podem abordar resultados diagnosticados em dias anteriores e notificados posteriormente ao Cievs Estadual. Para manter a credibilidade dos dados contabilizados, os gráficos apresentam a distribuição de novos casos de acordo com a data do diagnóstico e não sua notificação, por parte dos municípios. Em cada edição, o boletim apresenta a distribuição dos novos casos também por este critério.

Todas as informações que constam no boletim são provenientes dos sistemas oficiais do Ministério da Saúde alimentados pelos municípios:

Sistema Gerenciador de Ambiente Laboratorial (GAL) é o sistema utilizado pelos municípios para cadastro das amostras que serão encaminhadas ao Lacen para realização dos exames.

E-SUS-VE é a ferramenta de registro de notificação de casos suspeitos da Covid-19.

SIVEP-Gripe, é o Sistema de Informação da Vigilância Epidemiológica da Gripe, utilizado para notificação dos casos de Síndrome Respiratória Aguda Grave (SRAG) em unidades hospitalares e unidades de Pronto Atendimento (UPA).

SIM é o sistema de Informação sobre mortalidade, desenvolvido pelo Ministério da Saúde para unificação dos dados sobre óbitos no país.

Considerando o aumento recente de casos positivos que tem demandado tempo excessivo para confirmação de residências junto aos municípios, o Estado prevê o preenchimento correto de informações nas plataformas que serão utilizadas para consolidação dos boletins diários e a atualização da residência nos cartões SUS utilizado nos cadastros dos sistemas.

O Estado não irá confirmar residências junto aos municípios, estes devem ficar atentos aos dados informados nos Boletins Epidemiológicos diários, nos sistemas de notificação e cadastros de exames no Lacen.

Qualquer divergência deverá ser informada ao Cievs/COE do Estado que fará as correções nos próximos boletins. Os dados contidos no boletim são consolidados com resultados de exames realizados no Lacen e notificações recebidas dos municípios até as 23:59h do último dia.