

## NOTIFICAÇÕES PARA COVID-19

CASOS CONFIRMADOS

**345.317**

CASOS RECUPERADOS

**340.846**

CASOS ATIVOS  
(EM ISOLAMENTO DOMICILIAR OU HOSPITALAR)

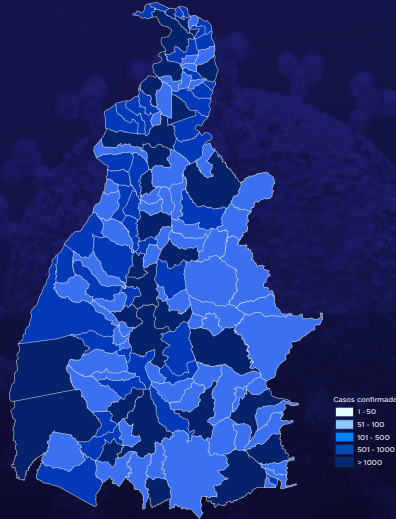
**263**

ÓBITOS

**4.208**

CASOS NOTIFICADOS

**2.739.904**



HOSPITALIZAÇÃO COVID

**9**

LEITOS PÚBLICOS **9**

CLÍNICOS **7**

UTI COVID **2**

LEITOS PRIVADOS **0**

CLÍNICOS **0**

UTI COVID **0**

VACINÔMETRO

**1.062.905**

DOSES APLICADAS

## 828º BOLETIM EPIDEMIOLÓGICO NOTIFICAÇÕES DA COVID-19 NO TOCANTINS

A Secretaria de Estado da Saúde (SES) informa que o Boletim Epidemiológico da Covid-19, desta segunda-feira, 21 de novembro, traz 321 novos casos confirmados da doença. Deste total, 7 foram registrados nas últimas 24 horas e o restante por exames coletados em dias anteriores e que tiveram seus resultados inseridos no sistema, pelos municípios.

Desta forma, hoje o Tocantins registra um total de 1.062.905 pessoas notificadas com a Covid-19 e acumula 345.317 casos confirmados da doença. Destes pacientes 340.846 estão recuperados e 263 estão ainda ativos (em isolamento domiciliar ou hospitalar), além de 4.208 óbitos.

TABELA 1. Distribuição dos novos casos confirmados para COVID-19, segundo município de residência.

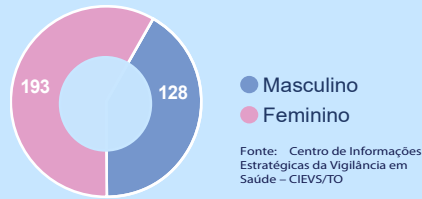
MUNICÍPIO	TOTAL	POPULAÇÃO ESTIMADA	PROPORÇÃO DE CONTAMINADOS EM RELAÇÃO À POPULAÇÃO
PALMAS	158	306296	0,05%
ARAGUAÍNA	46	183381	0,03%
MIRANORTE	23	13493	0,17%
GURUPI	17	87545	0,02%
DIANÓPOLIS	16	22424	0,07%
LAJEADO	7	3167	0,22%
PARAÍSO DO TOCANTINS	7	51891	0,01%
MIRACEMA DO TOCANTINS	6	17936	0,03%
ANANÁS	4	9492	0,04%
TABOÇAO	4	2602	0,15%
PORTO NACIONAL	4	53316	0,01%
ALIANÇA DO TOCANTINS	2	5346	0,04%
ARRAIAS	2	10534	0,02%
COLINAS DO TOCANTINS	2	35851	0,01%
FIGUEIRÓPOLIS	2	5243	0,04%
TAGUATINGA	2	16825	0,01%
ABREULÂNDIA	1	2594	0,04%
ARAGOMINAS	1	5731	0,02%
ARAGUAÇU	1	8467	0,01%

Fonte: Centro de Informações Estratégicas da Vigilância em Saúde – CIEV/SITTO

MUNICÍPIO	TOTAL	POPULAÇÃO ESTIMADA	PROPORÇÃO DE CONTAMINADOS EM RELAÇÃO À POPULAÇÃO
BARROLÂNDIA	1	5651	0,02%
BURITI DO TOCANTINS	1	11497	0,01%
CARRASCO BONITO	1	4130	0,02%
COMBINADO	1	4861	0,02%
FORMOSO DO ARAGUAIA	1	18399	0,01%
LAGOA DA CONFUSÃO	1	13676	0,01%
LUZINÓPOLIS	1	3154	0,03%
NOVA OLINDA	1	11917	0,01%
NOVA ROSALÂNDIA	1	4304	0,02%
PAU D'ARCO	1	4867	0,02%
COLMÉIA	1	8141	0,01%
RECURSOLÂNDIA	1	4342	0,02%
RIO DA CONCEIÇÃO	1	2171	0,05%
SÃO BENTO DO TOCANTINS	1	5391	0,02%
SÃO MIGUEL DO TOCANTINS	1	12294	0,01%
TAIPAS DO TOCANTINS	1	2166	0,05%
<b>TOTAL</b>	<b>321</b>		

## NOTIFICAÇÕES PARA COVID-19

GRÁFICOS 1. Distribuição dos novos casos confirmados da COVID-19, segundo sexo.



GRÁFICOS 2. Distribuição dos novos casos confirmados da COVID-19, segundo Faixa Etária.

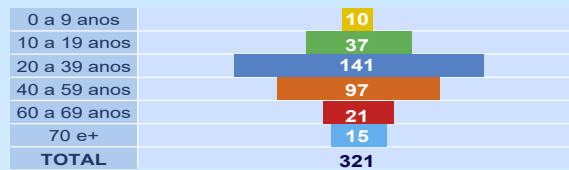



GRÁFICO 3. Perfil dos exames confirmados segundo tipo do teste, TOCANTINS.



Fonte: LACEN – TO, Acesso GAL em 25/08/2022 e CIEVS.

IMAGEM 1. Distribuição dos casos confirmados por Coronavírus segundo o município de residência.



Fonte: Centro de Informações Estratégicas da Vigilância em Saúde – CIEVS/TO

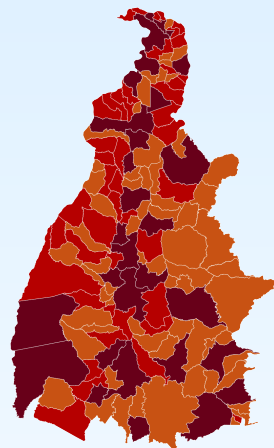


TABELA 2. Distribuição dos casos e óbitos confirmados acumulados da COVID-19, segundo município de residência, TOCANTINS.

MUNICÍPIO	CASOS	ÓBITOS	MUNICÍPIO	CASOS	ÓBITOS
PALMAS	83829	735	SÍTIO NOVO DO TOCANTINS	1140	11
ARAGUAÍNA	50890	628	ARAGOMINAS	1092	10
GURUPI	24196	294	DUERÉ	543	10
PORTO NACIONAL	15624	222	TABOÇÃO	714	10
PARAÍSO DO TOCANTINS	13914	213	PRESIDENTE KENNEDY	714	10
COLINAS DO TOCANTINS	10265	165	SAMPAIO	795	10
GUARÁI	4239	84	SÃO BENTO DO TOCANTINS	1317	10
ARAGUATINS	3536	75	COUTO MAGALHAES	1163	9
FORMOSO DO ARAGUAIA	5062	73	PALMEIRANTE	598	9
MIRANORTE	4163	64	PINDORAMA DO TOCANTINS	816	9
TOCANTINÓPOLIS	4017	60	PRAIA NORTE	400	9
MIRACEMA DO TOCANTINS	4041	59	RIO DOS BOIS	904	9
NOVA OLINDA	1640	52	SANDOLÂNDIA	685	9
DIANÓPOLIS	3466	43	ABREULÂNDIA	520	8
XAMBIOÁ	2910	40	AURORA DO TOCANTINS	616	8
TAGUATINGA	2442	34	BABAÇULÂNDIA	903	8
ALVORADA	3398	32	BANDEIRANTES DO TOCANTINS	833	8
AUGUSTINÓPOLIS	2412	32	BARRA DO OURO	212	8
PEDRO AFONSO	2813	31	LAGOA DO TOCANTINS	391	8
LAGOA DA CONFUSÃO	3227	30	PAU DARCO	616	8
COLMÉIA	1515	29	PIUM	569	8
PALMEIRÓPOLIS	2317	29	RECURSOLÂNDIA	465	8
ANANÁS	2436	27	CARRASCO BONITO	862	7
BURITI DO TOCANTINS	1758	27	CENTENÁRIO	567	7
SILVANÓPOLIS	1655	27	NAZARÉ	660	7
ALIANÇA DO TOCANTINS	1289	25	NOVO ACORDO	632	7
ARAGUAÇU	2030	25	NOVO ALEGRE	163	7
NATIVIDADE	1744	25	SANTA ROSA DO TOCANTINS	616	7
AXIXÁ DO TOCANTINS	1340	24	SANTA TEREZA DO TOCANTINS	319	7
ESPERANTINA	1110	23	CAMPOS LINDOS	648	6
PEIXE	2148	22	CARMOLÂNDIA	605	6
BARROLÂNDIA	895	21	GOIANORTE	587	6
FIGUEIRÓPOLIS	1511	21	PALMEIRAS DO TOCANTINS	880	6
BREJINHO DE NAZARÉ	1403	20	PUGMIL	408	6
DOIS IRMÃOS DO TOCANTINS	1188	20	ALMAS	328	5
ARAGUACEMA	1422	19	BRASILÂNDIA DO TOCANTINS	307	5
SÃO VALÉRIO DA NATIVIDADE	1204	19	LAJEADO	449	5
CARIRI DO TOCANTINS	1768	18	MONTE SANTO DO TOCANTINS	197	5
CRISTALÂNDIA	729	18	SANTA TEREZINHA DO TOCANTINS	414	5
ITAGUATINS	1028	18	ANGICO	252	4
WANDERLÂNDIA	2410	18	ITAPORÁ DO TOCANTINS	960	4
COMBINADO	1577	17	LIZARDA	178	4
PONTE ALTA DO TOCANTINS	1810	17	MAURILÂNDIA DO TOCANTINS	705	4
SÃO MIGUEL DO TOCANTINS	1216	17	RIO SONO	531	4
ARAGUANÁ	624	16	SÃO SALVADOR DO TOCANTINS	233	4
GOIATINS	1219	16	SUCUPIRA	504	4
NOVA ROSALÂNDIA	1052	16	BOM JESUS DO TOCANTINS	201	3
AGUIARNÓPOLIS	1071	15	CHAPADA DA NATIVIDADE	309	3
ITACAJÁ	1668	15	CHAPADA DE AREIA	200	3
MARIANÓPOLIS DO TOCANTINS	735	15	IPUEIRAS	211	3
CASEARA	695	14	NOVO JARDIM	453	3
DARCINÓPOLIS	1057	14	PORTO ALEGRE DO TOCANTINS	477	3
SANTA FÉ DO ARAGUAIA	994	14	SANTA MARIA DO TOCANTINS	586	3
APARECIDA DO RIO NEGRO	414	13	SÃO FÉLIX DO TOCANTINS	167	3
ARRAIAS	1764	13	TUPIRAMA	439	3
BERNARDO SAYÃO	1188	13	TUPIRATINS	433	3
JAÚ DO TOCANTINS	541	13	CACHOEIRINHA	135	2
PARANÁ	1071	13	JUARINA	166	2
ARAPOEMA	669	12	LUZINÓPOLIS	428	2
CONCEIÇÃO DO TOCANTINS	610	12	MURICILÂNDIA	815	2
FILADÉLFIA	844	12	RIO DA CONCEIÇÃO	441	2
ITAPIRATINS	648	12	SANTA RITA DO TOCANTINS	455	2
PEQUIZEIRO	736	12	TALISMÃ	833	2
TOCANTÍNIA	1683	12	LAVANDEIRA	296	1
DIVINÓPOLIS DO TOCANTINS	1352	11	MATEIROS	359	1
FÁTIMA	991	11	OLIVEIRA DE FÁTIMA	214	1
MONTE DO CARMO	940	11	PIRAQUÊ	349	1
PONTE ALTA DO BOM JESUS	589	11	TAIPAS DO TOCANTINS	323	1
RIACHINHO	1001	11	CRIXÁS DO TOCANTINS	356	0
SÃO SEBASTIÃO DO TOCANTINS	917	11	<b>TOTAL</b>	<b>345.317</b>	<b>4.208</b>

Fonte: Centro de Informações Estratégicas da Vigilância em Saúde – CEV/S70

### DETALHE DOS NOVOS ÓBITOS

Sem novos óbitos registrados.

**O DETALHAMENTO DOS CASOS ACUMULADOS PODEM SER ACESSADOS NO SITE DA SECRETARIA DA SAÚDE**  
**[integra.saude.to.gov.br/covid19](http://integra.saude.to.gov.br/covid19)**

### OBSERVAÇÕES:

O Estado possui uma plataforma onde todos podem acompanhar os números da Covid-19 no Tocantins:  
<http://coronavirus.to.gov.br>

A Secretaria de Estado da Saúde (SES) esclarece que o banco de dados do Estado é dinâmico, em virtude do fechamento das investigações epidemiológicas, que alteram principalmente locais de residência dos casos positivos, trazendo modificações diárias no acumulado dos municípios e no total geral do Estado.

Os dados consolidados neste boletim são referentes às notificações recebidas no último dia, que podem abordar resultados diagnosticados em dias anteriores e notificados posteriormente ao Cievs Estadual. Para manter a credibilidade dos dados contabilizados, os gráficos apresentam a distribuição de novos casos de acordo com a data do diagnóstico e não sua notificação, por parte dos municípios. Em cada edição, o boletim apresenta a distribuição dos novos casos também por este critério.

Todas as informações que constam no boletim são provenientes dos sistemas oficiais do Ministério da Saúde alimentados pelos municípios:

Sistema Gerenciador de Ambiente Laboratorial (GAL) é o sistema utilizado pelos municípios para cadastro das mostras que serão encaminhadas ao Lacen para realização dos exames.

E-SUS-VE é a ferramenta de registro de notificação de casos suspeitos da Covid-19.

SIVEP-Gripe é o Sistema de Informação da Vigilância Epidemiológica da Gripe, utilizado para notificação dos casos de Síndrome Respiratória Aguda Grave (SRAG) em unidades hospitalares e unidades de Pronto Atendimento (UPA).

SIM é o sistema de Informação sobre mortalidade, desenvolvido pelo Ministério da Saúde para unificação dos dados sobre óbitos no país.

Considerando o aumento recente de casos positivos que tem demandado tempo excessivo para confirmação de residências junto aos municípios, o Estado prevê o preenchimento correto de informações nas plataformas que serão utilizadas para consolidação dos boletins diários e a atualização da residência nos cartões SUS utilizado nos cadastros dos sistemas.

O Estado não irá confirmar residências junto aos municípios, estes devem ficar atentos aos dados informados nos Boletins Epidemiológicos diários, nos sistemas de notificação e cadastros de exames no Lacen.

Qualquer divergência deverá ser informada ao Cievs/COE do Estado que fará as correções nos próximos boletins. Os dados contidos no boletim são consolidados com resultados de exames realizados no Lacen e notificações recebidas dos municípios até as 23:59h do último dia.