

CASOS CONFIRMADOS

346.775

CASOS RECUPERADOS

341.507

CASOS ATIVOS
(EM ISOLAMENTO DOMICILIAR OU HOSPITALAR)

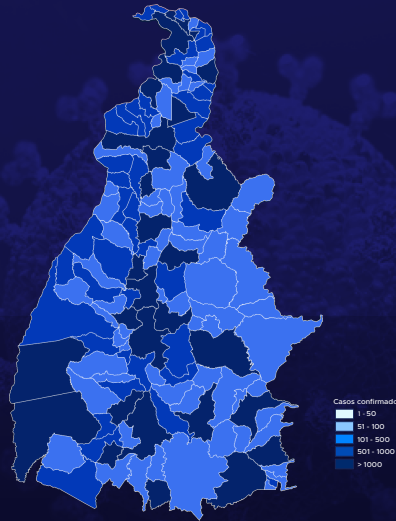
1.060

ÓBITOS

4.208

CASOS NOTIFICADOS

1.066.075



HOSPITALIZAÇÃO COVID

14

LEITOS PÚBLICOS **13**

CLÍNICOS **12**

UTI COVID **1**

LEITOS PRIVADOS **1**

CLÍNICOS **0**

UTI COVID **1**

VACINÔMETRO

2.749.114

DOSES APLICADAS

829º BOLETIM EPIDEMIOLÓGICO NOTIFICAÇÕES DA COVID-19 NO TOCANTINS

A Secretaria de Estado da Saúde (SES) informa que o Boletim Epidemiológico da Covid-19, desta segunda-feira, 28 de novembro, traz 1.468 novos casos confirmados da doença. Deste total, 88 foram registrados nas últimas 24 horas e o restante por exames coletados em dias anteriores e que tiveram seus resultados inseridos no sistema, pelos municípios.

Desta forma, hoje o Tocantins registra um total de 1.066.075 pessoas notificadas com a Covid-19 e acumula 346.775 casos confirmados da doença. Destes pacientes 341.507 estão recuperados e 1.060 estão ainda ativos (em isolamento domiciliar ou hospitalar), além de 4.208 óbitos.

TABELA 1. Distribuição dos novos casos confirmados para COVID-19, segundo município de residência.

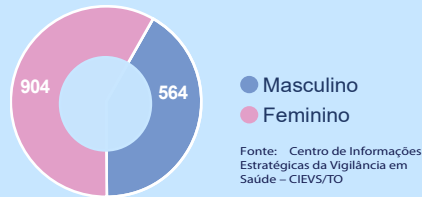
MUNICÍPIO	TOTAL	POPULAÇÃO ESTIMADA	PROPORÇÃO DE CONTAMINADOS EM RELAÇÃO À POPULAÇÃO
PALMAS	882	306296	0,29%
ARAGUAÍNA	147	183381	0,08%
PARAÍSO DO TOCANTINS	86	51891	0,17%
GURUPI	68	87545	0,08%
LAJEADO	39	3167	1,23%
PORTO NACIONAL	29	53316	0,05%
DIANÓPOLIS	23	22424	0,1%
MIRANORTE	23	13493	0,17%
COLINAS DO TOCANTINS	12	35851	0,03%
ALIANÇA DO TOCANTINS	11	5346	0,21%
ALVORADA	11	8396	0,13%
FORMOSO DO ARAGUAIA	10	18399	0,05%
AGUIARNÓPOLIS	9	6892	0,13%
AXIXÁ DO TOCANTINS	9	9787	0,09%
MIRACEMA DO TOCANTINS	9	17936	0,05%
NOVA OLINDA	8	11917	0,07%
ARAPOEMA	7	6616	0,11%
CARMOLÂNDIA	7	2603	0,27%
FIGUEIRÓPOLIS	7	5243	0,13%
NATIVIDADE	6	9250	0,06%
PINDORAMA DO TOCANTINS	6	4430	0,14%
PARANÁ	5	10437	0,05%
PONTE ALTA DO TOCANTINS	5	8116	0,06%
CRIXÁS DO TOCANTINS	4	1735	0,23%
TOCANTINÓPOLIS	4	22845	0,02%
ARAGUACEMA	3	7155	0,04%
ITACAJÁ	3	7452	0,04%

Fonte: Centro de Informações Estratégicas da Vigilância em Saúde – CIEVS/TO

MUNICÍPIO	TOTAL	POPULAÇÃO ESTIMADA	PROPORÇÃO DE CONTAMINADOS EM RELAÇÃO À POPULAÇÃO
PEDRO AFONSO	3	13773	0,02%
PIRAQUÊ	3	3033	0,1%
BERNARDO SAYÃO	2	4448	0,04%
BREJINHO DE NAZARÉ	2	5519	0,04%
CHAPADA DE AREIA	2	1410	0,14%
DARCINÓPOLIS	2	6174	0,03%
DIVINÓPOLIS DO TOCANTINS	2	6943	0,03%
FILADÉLFIA	2	8874	0,02%
SÃO VALÉRIO	2	3904	0,05%
ABREULÂNDIA	1	2594	0,04%
ARAGUAÇU	1	8467	0,01%
AUGUSTINÓPOLIS	1	18643	0,01%
BABACULÂNDIA	1	10666	0,01%
GOIATINS	1	13095	0,01%
GUARAÉ	1	26165	0,0%
MONTE DO CARMO	1	8066	0,01%
MURICILÂNDIA	1	3587	0,03%
PALMEIRÓPOLIS	1	7676	0,01%
PORTO ALEGRE DO TOCANTINS	1	3170	0,03%
PRAIA NORTE	1	8498	0,01%
RIO DOS BOIS	1	2856	0,04%
SÃO BENTO DO TOCANTINS	1	5391	0,02%
SILVANÓPOLIS	1	5428	0,02%
TALISMÃ	1	2812	0,04%
XAMBIOÁ	1	11520	0,01%
TOTAL	1.468		

NOTIFICAÇÕES PARA COVID-19

GRÁFICOS 1. Distribuição dos novos casos confirmados da COVID-19, segundo sexo.



GRÁFICOS 2. Distribuição dos novos casos confirmados da COVID-19, segundo Faixa Etária.

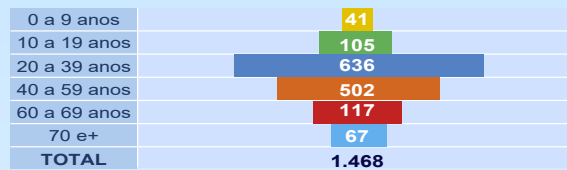


GRÁFICO 3. Perfil dos exames confirmados segundo tipo do teste, TOCANTINS.

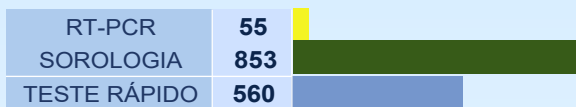
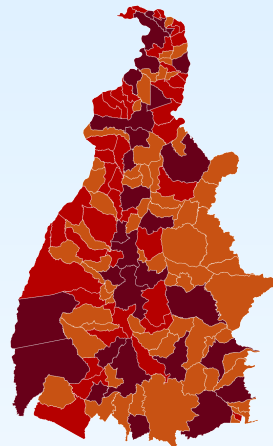


IMAGEM 1. Distribuição dos casos confirmados por Coronavírus segundo o município de residência.



Fonte: Centro de Informações Estratégicas da Vigilância em Saúde – CIEVS/TO



NOTIFICAÇÕES PARA COVID-19

TABELA 2. Distribuição dos casos e óbitos confirmados acumulados da COVID-19, segundo município de residência, TOCANTINS.

MUNICÍPIO	CASOS	ÓBITOS	MUNICÍPIO	CASOS	ÓBITOS
PALMAS	84697	735	SÍTIO NOVO DO TOCANTINS	1140	11
ARAGUAÍNA	51041	628	ARAGOMINAS	1092	10
GURUPI	24264	294	DUERÉ	543	10
PORTO NACIONAL	15653	222	TABOÇÃO	714	10
PARAÍSO DO TOCANTINS	14000	213	PRESIDENTE KENNEDY	714	10
COLINAS DO TOCANTINS	10276	165	SAMPAIO	795	10
GUARÁ	4240	84	SÃO BENTO DO TOCANTINS	1318	10
ARAGUATINS	3536	75	COUTO MAGALHÃES	1163	9
FORMOSO DO ARAGUAIA	5072	73	PALMEIRANTE	598	9
MIRANORTE	4186	64	PINDORAMA DO TOCANTINS	822	9
TOCANTINÓPOLIS	4020	60	PRAIA NORTE	401	9
MIRACEMA DO TOCANTINS	4050	59	RIO DOS BOIS	905	9
NOVA OLINDA	1648	52	SANDOLÂNDIA	685	9
DIANÓPOLIS	3490	43	ABREULÂNDIA	521	8
XAMBIOÁ	2911	40	AURORA DO TOCANTINS	616	8
TAGUATINGA	2442	34	BABAÇULÂNDIA	904	8
ALVORADA	3409	32	BANDEIRANTES DO TOCANTINS	833	8
AUGUSTINÓPOLIS	2413	32	BARRA DO OURO	212	8
PEDRO AFONSO	2816	31	LAGOA DO TOCANTINS	391	8
LAGOA DA CONFUSÃO	3227	30	PAU DARCO	616	8
COLMÉIA	1515	29	PIUM	569	8
PALMEIRÓPOLIS	2318	29	RECURSOLÂNDIA	465	8
ANANÁS	2436	27	CARRASCO BONITO	862	7
BURITI DO TOCANTINS	1758	27	CENTENÁRIO	567	7
SILVANÓPOLIS	1656	27	NAZARÉ	660	7
ALIANÇA DO TOCANTINS	1300	25	NOVO ACORDO	632	7
ARAGUAÇU	2031	25	NOVO ALEGRE	163	7
NATIVIDADE	1750	25	SANTA ROSA DO TOCANTINS	616	7
AXIXÁ DO TOCANTINS	1349	24	SANTA TEREZA DO TOCANTINS	319	7
ESPERANTINA	1110	23	CAMPOS LINDOS	648	6
PEIXE	2148	22	CARMOLÂNDIA	612	6
BARROLÂNDIA	895	21	GOIANORTE	587	6
FIGUEIRÓPOLIS	1518	21	PALMEIRAS DO TOCANTINS	880	6
BREJINHO DE NAZARÉ	1405	20	PUGMIL	408	6
DOIS IRMÃOS DO TOCANTINS	1188	20	ALMAS	328	5
ARAGUACEMA	1425	19	BRASILÂNDIA DO TOCANTINS	307	5
SÃO VALÉRIO DA NATIVIDADE	1206	19	LAJEADO	488	5
CARIRI DO TOCANTINS	1768	18	MONTE SANTO DO TOCANTINS	197	5
CRISTALÂNDIA	729	18	SANTA TEREZINHA DO TOCANTINS	414	5
ITAGUATINS	1028	18	ANGICO	252	4
WANDERLÂNDIA	2410	18	ITAPORÁ DO TOCANTINS	960	4
COMBINADO	1577	17	LIZARDA	178	4
PONTE ALTA DO TOCANTINS	1815	17	MAURILÂNDIA DO TOCANTINS	705	4
SÃO MIGUEL DO TOCANTINS	1216	17	RIO SONO	531	4
ARAGUANÁ	624	16	SÃO SALVADOR DO TOCANTINS	233	4
GOIATINS	1220	16	SUCUPIRA	504	4
NOVA ROSALÂNDIA	1052	16	BOM JESUS DO TOCANTINS	201	3
AGUIARNÓPOLIS	1080	15	CHAPADA DA NATIVIDADE	309	3
ITACAJÁ	1671	15	CHAPADA DE AREIA	202	3
MARIANÓPOLIS DO TOCANTINS	735	15	IPUEIRAS	211	3
CASEARA	695	14	NOVO JARDIM	453	3
DARCINÓPOLIS	1059	14	PORTO ALEGRE DO TOCANTINS	478	3
SANTA FÉ DO ARAGUAIA	994	14	SANTA MARIA DO TOCANTINS	586	3
APARECIDA DO RIO NEGRO	414	13	SÃO FÉLIX DO TOCANTINS	167	3
ARRAIAS	1764	13	TUPIRAMA	439	3
BERNARDO SAYÃO	1190	13	TUPIRATINS	433	3
JAÚ DO TOCANTINS	541	13	CACHOEIRINHA	135	2
PARANÁ	1076	13	JUARINA	166	2
ARAPOEMA	676	12	LUZINÓPOLIS	428	2
CONCEIÇÃO DO TOCANTINS	610	12	MURICILÂNDIA	816	2
FILADÉLFIA	846	12	RIO DA CONCEIÇÃO	441	2
ITAPIRATINS	648	12	SANTA RITA DO TOCANTINS	455	2
PEQUIZEIRO	736	12	TALISMÃ	834	2
TOCANTÍNIA	1683	12	LAVANDEIRA	296	1
DIVINÓPOLIS DO TOCANTINS	1354	11	MATEIROS	359	1
FÁTIMA	991	11	OLIVEIRA DE FÁTIMA	214	1
MONTE DO CARMO	941	11	PIRAQUÊ	352	1
PONTE ALTA DO BOM JESUS	589	11	TAIPAS DO TOCANTINS	323	1
RIACHINHO	1001	11	CRIXÁS DO TOCANTINS	360	0
SÃO SEBASTIÃO DO TOCANTINS	917	11	TOTAL	346.775	4.208

Fonte: Centro de Informações Estratégicas da Vigilância em Saúde – CEV/S70

DETALHE DOS NOVOS ÓBITOS

Sem novos óbitos registrados.

O DETALHAMENTO DOS CASOS ACUMULADOS PODEM SER ACESSADOS NO SITE DA SECRETARIA DA SAÚDE
integra.saude.to.gov.br/covid19

OBSERVAÇÕES:

O Estado possui uma plataforma onde todos podem acompanhar os números da Covid-19 no Tocantins:
<http://coronavirus.to.gov.br>

A Secretaria de Estado da Saúde (SES) esclarece que o banco de dados do Estado é dinâmico, em virtude do fechamento das investigações epidemiológicas, que alteram principalmente locais de residência dos casos positivos, trazendo modificações diárias no acumulado dos municípios e no total geral do Estado.

Os dados consolidados neste boletim são referentes às notificações recebidas no último dia, que podem abordar resultados diagnosticados em dias anteriores e notificados posteriormente ao Cievs Estadual. Para manter a credibilidade dos dados contabilizados, os gráficos apresentam a distribuição de novos casos de acordo com a data do diagnóstico e não sua notificação, por parte dos municípios. Em cada edição, o boletim apresenta a distribuição dos novos casos também por este critério.

Todas as informações que constam no boletim são provenientes dos sistemas oficiais do Ministério da Saúde alimentados pelos municípios:

Sistema Gerenciador de Ambiente Laboratorial (GAL) é o sistema utilizado pelos municípios para cadastro das amostras que serão encaminhadas ao Lacen para realização dos exames.

E-SUS-VE é a ferramenta de registro de notificação de casos suspeitos da Covid-19.

SIVEP-Gripe é o Sistema de Informação da Vigilância Epidemiológica da Gripe, utilizado para notificação dos casos de Síndrome Respiratória Aguda Grave (SRAG) em unidades hospitalares e unidades de Pronto Atendimento (UPA).

SIM é o sistema de Informação sobre mortalidade, desenvolvido pelo Ministério da Saúde para unificação dos dados sobre óbitos no país.

Considerando o aumento recente de casos positivos que tem demandado tempo excessivo para confirmação de residências junto aos municípios, o Estado prevê o preenchimento correto de informações nas plataformas que serão utilizadas para consolidação dos boletins diários e a atualização da residência nos cartões SUS utilizado nos cadastros dos sistemas.

O Estado não irá confirmar residências junto aos municípios, estes devem ficar atentos aos dados informados nos Boletins Epidemiológicos diários, nos sistemas de notificação e cadastros de exames no Lacen.

Qualquer divergência deverá ser informada ao Cievs/COE do Estado que fará as correções nos próximos boletins. Os dados contidos no boletim são consolidados com resultados de exames realizados no Lacen e notificações recebidas dos municípios até as 23:59h do último dia.