

PG. 01

CASOS CONFIRMADOS

**357.040**

CASOS RECUPERADOS

**350.179**

CASOS ATIVOS  
(EM ISOLAMENTO DOMICILIAR OU HOSPITALAR)

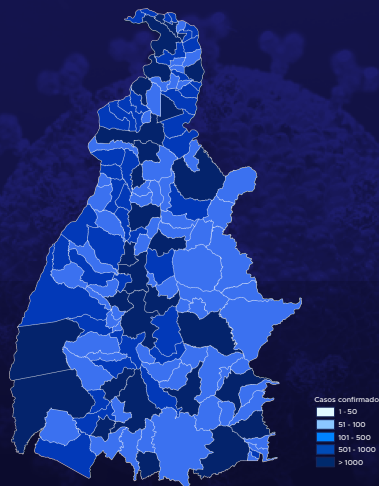
**2.653**

ÓBITOS

**4.208**

CASOS NOTIFICADOS

**1.091.309**



HOSPITALIZAÇÃO COVID

**55**

LEITOS PÚBLICOS **46**

CLÍNICOS **21**

UTI COVID **25**

LEITOS PRIVADOS **9**

CLÍNICOS **6**

UTI COVID **3**

VACINÔMETRO

**2.770.117**

DOSES APLICADAS

## 832º BOLETIM EPIDEMIOLÓGICO NOTIFICAÇÕES DA COVID-19 NO TOCANTINS

A Secretaria de Estado da Saúde (SES) informa que o Boletim Epidemiológico da Covid-19, desta segunda-feira, 19 de dezembro, traz 4.574 novos casos confirmados da doença. Deste total, 28 foram registrados nas últimas 24 horas e o restante por exames coletados em dias anteriores e que tiveram seus resultados inseridos no sistema, pelos municípios.

Desta forma, hoje o Tocantins registra um total de 1.091.309 pessoas notificadas com a Covid-19 e acumula 357.040 casos confirmados da doença. Destes pacientes 350.179 estão recuperados e 2.653 estão ainda ativos (em isolamento domiciliar ou hospitalar), além de 4.208 óbitos.

TABELA 1. Distribuição dos novos casos confirmados para COVID-19, segundo município de residência.

MUNICÍPIO	TOTAL	POPULAÇÃO ESTIMADA	PROPORÇÃO DE CONTAMINADOS EM RELAÇÃO À POPULAÇÃO
PALMAS	1193	306296	0,39%
ARAGUAÍNA	540	183381	0,29%
GURUPI	500	87545	0,57%
PARÁISO DO TOCANTINS	306	51891	0,59%
PORTO NACIONAL	270	53316	0,51%
ALVORADA	124	8396	1,48%
FORMOSO DO ARAGUAIA	124	18399	0,67%
TOCANTINÓPOLIS	114	22845	0,5%
MIRACEMA DO TOCANTINS	111	17936	0,62%
DIANÓPOLIS	94	22424	0,42%
COLINAS DO TOCANTINS	73	35851	0,2%
ARAGUATINS	67	36170	0,19%
MURICILÂNDIA	59	3587	1,64%
PEIXE	57	11873	0,48%
PINDORAMA DO TOCANTINS	43	4430	0,97%
FIGUEIRÓPOLIS	41	5243	0,78%
PONTE ALTA DO TOCANTINS	41	8116	0,51%
ITAPORÁ DO TOCANTINS	35	2420	1,45%
ARAGOMINAS	34	5731	0,59%
SILVANÓPOLIS	34	5428	0,63%
PORTO ALEGRE DO TOCANTINS	30	3170	0,95%
CARIRI DO TOCANTINS	27	4441	0,61%
SÃO SEBASTIÃO DO TOCANTINS	27	4852	0,56%
NATIVIDADE	26	9250	0,28%
NOVA OLINDA	25	11917	0,21%
PALMEIRAS DO TOCANTINS	24	6745	0,36%
SANTA TEREZA DO TOCANTINS	24	2897	0,83%
TAGUATINGA	24	16825	0,14%
MIRANORTE	22	13493	0,16%
NOVA ROSALÂNDIA	21	4304	0,49%
BREJINHO DE NAZARÉ	20	5519	0,36%
COLMÉIA	20	8141	0,25%
ARAPOEMA	19	6616	0,29%
GUARAI	19	26165	0,07%
AGUIARNÓPOLIS	18	6892	0,26%
LAGOA DA CONFUSÃO	18	13676	0,13%
PRESIDENTE KENNEDY	17	3676	0,46%
BERNARDO SAYÃO	16	4448	0,36%
COUTO MAGALHÃES	13	5639	0,23%
ALIANÇA DO TOCANTINS	12	5346	0,22%
RIO DOS BOIS	12	2856	0,42%
SÃO MIGUEL DO TOCANTINS	12	12294	0,1%
CHAPADA DA NATIVIDADE	11	3331	0,33%
NOVO ACORDO	11	4397	0,25%
PIRAQUÊ	10	3033	0,33%

Fonte: Centro de Informações Estratégicas da Vigilância em Saúde - CIEVS/STO

MUNICÍPIO	TOTAL	POPULAÇÃO ESTIMADA	PROPORÇÃO DE CONTAMINADOS EM RELAÇÃO À POPULAÇÃO
ARAGUACEMA	9	7155	0,13%
BURITI DO TOCANTINS	9	11497	0,08%
CARRASCO BONITO	9	4130	0,22%
ITAPIRATINS	9	3795	0,24%
PALMEIRÓPOLIS	9	7676	0,12%
SANTA ROSA DO TOCANTINS	9	4846	0,19%
ARAGUAÇU	8	8467	0,09%
CHAPADA DE AREIA	8	1410	0,57%
COMBINADO	8	4861	0,16%
PEQUIZEIRO	8	5512	0,15%
OLIVEIRA DE FÁTIMA	7	1118	0,63%
LAJEADO	6	3167	0,19%
LUZINÓPOLIS	6	3154	0,19%
WANDERLÂNDIA	6	11734	0,05%
BANDEIRANTES DO TOCANTINS	5	3592	0,14%
CRIXÁS DO TOCANTINS	5	1735	0,29%
DARCINÓPOLIS	5	6174	0,08%
JAÚ DO TOCANTINS	5	3878	0,13%
MATEIROS	5	2729	0,18%
PUGMIL	5	2717	0,18%
SANTA FÉ DO ARAGUAIA	5	7595	0,07%
SÃO BENTO DO TOCANTINS	5	5391	0,09%
DOIS IRMÃOS DO TOCANTINS	4	7185	0,06%
FÁTIMA	4	3830	0,1%
PAU D'ARCO	4	4867	0,08%
TOCANTÍNIA	4	7617	0,05%
BABAÇULÂNDIA	3	10666	0,03%
BARROLÂNDIA	3	5651	0,05%
BRASILÂNDIA DO TOCANTINS	3	2211	0,14%
ITACAJÁ	3	7452	0,04%
MAURILÂNDIA DO TOCANTINS	3	3448	0,09%
PALMEIRANTE	3	6131	0,05%
SANTA TEREZINHA DO TOCANTINS	3	2530	0,12%
XAMBIOÁ	3	11520	0,03%
APARECIDA DO RIO NEGRO	2	4848	0,04%
AUGUSTINÓPOLIS	2	18643	0,01%
CASEARA	2	5442	0,04%
CENTENÁRIO	2	2936	0,07%
GOIATINS	2	13095	0,02%
PIUM	2	7743	0,03%
PRAIA NORTE	2	8498	0,02%
SAMPAIO	2	4794	0,04%
SANDOLÂNDIA	2	3373	0,06%
TUPIRATINS	2	2729	0,07%
ABREULÂNDIA	1	2594	0,04%

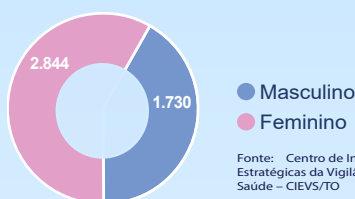
## NOTIFICAÇÕES PARA COVID-19

MUNICÍPIO	TOTAL	POPULAÇÃO ESTIMADA	PROPORÇÃO DE CONTAMINADOS EM RELAÇÃO À POPULAÇÃO
ALMAS	1	6979	0,01%
ANANÁS	1	9492	0,01%
ANGICO	1	3454	0,03%
ARAGUANÁ	1	5793	0,02%
ARRAIAS	1	10534	0,01%
AURORA DO TOCANTINS	1	3783	0,03%
AXIXÁ DO TOCANTINS	1	9787	0,01%
BARRA DO OURO	1	4632	0,02%
CONCEIÇÃO DO TOCANTINS	1	4087	0,02%
CRISTALÂNDIA	1	7278	0,01%
DUERÉ	1	4686	0,02%
ESPERANTINA	1	11139	0,01%

Fonte: Centro de Informações Estratégicas da Vigilância em Saúde - CIEVS/TO

MUNICÍPIO	TOTAL	POPULAÇÃO ESTIMADA	PROPORÇÃO DE CONTAMINADOS EM RELAÇÃO À POPULAÇÃO
FILADÉLFIA	1	8874	0,01%
GOIANORTE	1	5130	0,02%
LAVANDEIRA	1	1954	0,05%
MARIANÓPOLIS DO TOCANTINS	1	5254	0,02%
MONTE DO CARMO	1	8066	0,01%
MONTE SANTO DO TOCANTINS	1	2295	0,04%
NAZARÉ	1	3834	0,03%
NOVO JARDIM	1	2745	0,04%
PARANÁ	1	10437	0,01%
PONTE ALTA DO BOM JESUS	1	4591	0,02%
RIACHINHO	1	4684	0,02%
SÍTIO NOVO DO TOCANTINS	1	8997	0,01%
<b>TOTAL</b>	<b>4.574</b>		

GRÁFICOS 1. Distribuição dos novos casos confirmados da COVID-19, segundo sexo.



Fonte: Centro de Informações Estratégicas da Vigilância em Saúde - CIEVS/TO

GRÁFICOS 2. Distribuição dos novos casos confirmados da COVID-19, segundo Faixa Etária.

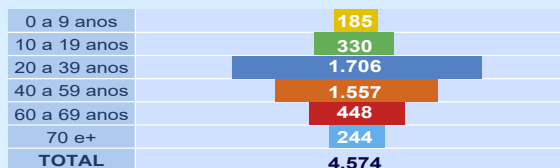
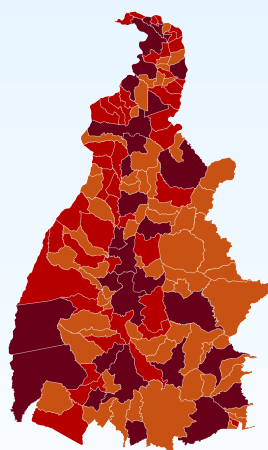



GRÁFICO 3. Perfil dos exames confirmados segundo tipo do teste, TOCANTINS.



Fonte: LACEN - TO, Acesso GAL em 25/08/2022 e CIEVS.

IMAGEM 1. Distribuição dos casos confirmados por Coronavírus segundo o município de residência.



Fonte: Centro de Informações Estratégicas da Vigilância em Saúde - CIEVS/TO

TABELA 2. Distribuição dos casos e óbitos confirmados acumulados da COVID-19, segundo município de residência, TOCANTINS.

MUNICÍPIO	CASOS	ÓBITOS	MUNICÍPIO	CASOS	ÓBITOS
PALMAS	88172	735	SÍTIO NOVO DO TOCANTINS	1143	11
ARAGUAÍNA	52429	628	ARAGOMINAS	1154	10
GURUPI	25143	294	DUERÉ	544	10
PORTO NACIONAL	16061	222	TABOÇÃO	714	10
PARAÍSO DO TOCANTINS	14730	212	PRESIDENTE KENNEDY	735	10
COLINAS DO TOCANTINS	10380	165	SAMPAIO	821	10
GUARÁ	4271	84	SÃO BENTO DO TOCANTINS	1334	10
ARAGUATINS	3635	75	COUTO MAGALHÃES	1190	9
FORMOSO DO ARAGUAIA	5268	73	PALMEIRANTE	602	9
MIRANORTE	4241	64	PINDORAMA DO TOCANTINS	989	9
TOCANTINÓPOLIS	4164	60	PRAIA NORTE	404	9
MIRACEMA DO TOCANTINS	4265	59	RIO DOS BOIS	935	9
NOVA OLINDA	1682	52	SANDOLÂNDIA	687	9
DIANÓPOLIS	3672	43	ABREULÂNDIA	523	8
XAMBIOÁ	2916	40	AURORA DO TOCANTINS	617	8
TAGUATINGA	2489	34	BABAÇULÂNDIA	908	8
ALVORADA	3628	32	BANDEIRANTES DO TOCANTINS	842	8
AUGUSTINÓPOLIS	2416	32	BARRA DO OURO	213	8
PEDRO AFONSO	2822	31	LAGOA DO TOCANTINS	391	8
LAGOA DA CONFUSÃO	3254	30	PAU DARCO	621	8
COLMÉIA	1547	29	PIUM	572	8
PALMEIRÓPOLIS	2328	29	RECURSOLÂNDIA	465	8
ANANÁS	2437	27	CARRASCO BONITO	873	7
BURITI DO TOCANTINS	1772	27	CENTENÁRIO	578	7
SILVANÓPOLIS	1708	27	NAZARÉ	662	7
ALIANÇA DO TOCANTINS	1331	25	NOVO ACORDO	646	7
ARAGUAÇU	2050	25	NOVO ALEGRE	164	7
NATIVIDADE	1805	25	SANTA ROSA DO TOCANTINS	646	7
AXIXÁ DO TOCANTINS	1397	24	SANTA TEREZA DO TOCANTINS	367	7
ESPERANTINA	1112	23	CAMPOS LINDOS	649	6
PEIXE	2229	22	CARMOLÂNDIA	616	6
BARROLÂNDIA	901	21	GOIANORTE	588	6
FIGUEIRÓPOLIS	1597	21	MONTE SANTO DO TOCANTINS	200	6
ARAGUACEMA	1436	20	PALMEIRAS DO TOCANTINS	909	6
BREJINHO DE NAZARÉ	1446	20	PUGMIL	418	6
DOIS IRMÃOS DO TOCANTINS	1208	20	ALMAS	332	5
SÃO VALÉRIO DA NATIVIDADE	1207	19	BRASILÂNDIA DO TOCANTINS	310	5
CARIRI DO TOCANTINS	1828	18	LAJEADO	509	5
CRISTALÂNDIA	732	18	SANTA TEREZINHA DO TOCANTINS	418	5
ITAGUATINS	1033	18	ANGICO	253	4
WANDERLÂNDIA	2434	18	ITAPORÁ DO TOCANTINS	1023	4
COMBINADO	1586	17	LIZARDA	178	4
PONTE ALTA DO TOCANTINS	1899	17	MAURILÂNDIA DO TOCANTINS	713	4
SÃO MIGUEL DO TOCANTINS	1237	17	RIO SONO	531	4
ARAGUANÁ	625	16	SÃO SALVADOR DO TOCANTINS	233	4
GOIATINS	1222	16	SUCUPIRA	504	4
NOVA ROSALÂNDIA	1093	16	BOM JESUS DO TOCANTINS	201	3
AGUIARNÓPOLIS	1107	15	CHAPADA DA NATIVIDADE	332	3
ITACAJÁ	1702	15	CHAPADA DE AREIA	227	3
CASEARA	698	14	IPUEIRAS	211	3
DARCINÓPOLIS	1065	14	NOVO JARDIM	455	3
MARIANÓPOLIS DO TOCANTINS	735	14	PORTO ALEGRE DO TOCANTINS	524	3
SANTA FÉ DO ARAGUAIA	1011	14	SANTA MARIA DO TOCANTINS	590	3
APARECIDA DO RIO NEGRO	416	13	SÃO FÉLIX DO TOCANTINS	167	3
ARRAIAS	1768	13	TUPIRAMA	440	3
BERNARDO SAYÃO	1240	13	TUPIRATINS	435	3
JAÚ DO TOCANTINS	551	13	CACHOEIRINHA	135	2
PARANÁ	1092	13	JUARINA	166	2
ARAPOEMA	713	12	LUZINÓPOLIS	436	2
CONCEIÇÃO DO TOCANTINS	611	12	MURICILÂNDIA	877	2
FILADÉLFIA	849	12	RIO DA CONCEIÇÃO	441	2
ITAPIRATINS	657	12	SANTA RITA DO TOCANTINS	456	2
PEQUIZEIRO	764	12	TALISMÃ	837	2
TOCANTÍNIA	1700	12	LAVANDEIRA	305	1
DIVINÓPOLIS DO TOCANTINS	1354	11	MATEIROS	378	1
FÁTIMA	995	11	OLIVEIRA DE FÁTIMA	223	1
MONTE DO CARMO	942	11	PIRAQUÊ	381	1
PONTE ALTA DO BOM JESUS	590	11	TAIPAS DO TOCANTINS	323	1
RIACHINHO	1002	11	CRIXÁS DO TOCANTINS	383	0
SÃO SEBASTIÃO DO TOCANTINS	993	11	<b>TOTAL</b>	<b>357.040</b>	<b>4.208</b>

Fonte: Centro de Informações Estratégicas da Vigilância em Saúde – CEV/S70

### DETALHE DOS NOVOS ÓBITOS

Sem novos óbitos registrados.

**O DETALHAMENTO DOS CASOS ACUMULADOS PODEM SER ACESSADOS NO SITE DA SECRETARIA DA SAÚDE**  
**[integra.saude.to.gov.br/covid19](http://integra.saude.to.gov.br/covid19)**

### OBSERVAÇÕES:

O Estado possui uma plataforma onde todos podem acompanhar os números da Covid-19 no Tocantins:  
<http://coronavirus.to.gov.br>

A Secretaria de Estado da Saúde (SES) esclarece que o banco de dados do Estado é dinâmico, em virtude do fechamento das investigações epidemiológicas, que alteram principalmente locais de residência dos casos positivos, trazendo modificações diárias no acumulado dos municípios e no total geral do Estado.

Os dados consolidados neste boletim são referentes às notificações recebidas no último dia, que podem abordar resultados diagnosticados em dias anteriores e notificados posteriormente ao Cievs Estadual. Para manter a credibilidade dos dados contabilizados, os gráficos apresentam a distribuição de novos casos de acordo com a data do diagnóstico e não sua notificação, por parte dos municípios. Em cada edição, o boletim apresenta a distribuição dos novos casos também por este critério.

Todas as informações que constam no boletim são provenientes dos sistemas oficiais do Ministério da Saúde alimentados pelos municípios:

Sistema Gerenciador de Ambiente Laboratorial (GAL) é o sistema utilizado pelos municípios para cadastro das amostras que serão encaminhadas ao Lacen para realização dos exames.

E-SUS-VE é a ferramenta de registro de notificação de casos suspeitos da Covid-19.

SIVEP-Gripe é o Sistema de Informação da Vigilância Epidemiológica da Gripe, utilizado para notificação dos casos de Síndrome Respiratória Aguda Grave (SRAG) em unidades hospitalares e unidades de Pronto Atendimento (UPA).

SIM é o sistema de Informação sobre mortalidade, desenvolvido pelo Ministério da Saúde para unificação dos dados sobre óbitos no país.

Considerando o aumento recente de casos positivos que tem demandado tempo excessivo para confirmação de residências junto aos municípios, o Estado prevê o preenchimento correto de informações nas plataformas que serão utilizadas para consolidação dos boletins diários e a atualização da residência nos cartões SUS utilizado nos cadastros dos sistemas.

O Estado não irá confirmar residências junto aos municípios, estes devem ficar atentos aos dados informados nos Boletins Epidemiológicos diários, nos sistemas de notificação e cadastros de exames no Lacen.

Qualquer divergência deverá ser informada ao Cievs/COE do Estado que fará as correções nos próximos boletins. Os dados contidos no boletim são consolidados com resultados de exames realizados no Lacen e notificações recebidas dos municípios até as 23:59h do último dia.