

NOTIFICAÇÕES PARA COVID-19

CASOS CONFIRMADOS

15.307

CASOS RECUPERADOS

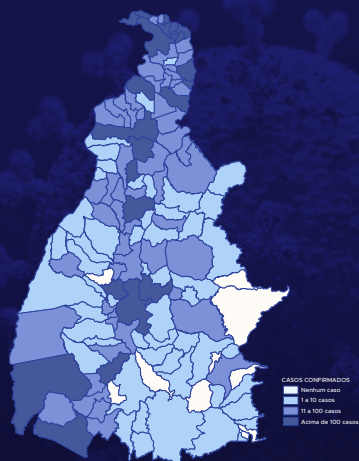
9.589

CASOS EM ISOLAMENTO

5.459

ÓBITOS

259



HOSPITALIZAÇÃO COVID

180

LEITOS PÚBLICOS **104**

CLÍNICOS **60**

UTI COVID **44**

LEITOS PRIVADOS **76**

CLÍNICOS **47**

UTI COVID **29**

120º BOLETIM EPIDEMIOLÓGICO NOTIFICAÇÕES DA COVID-19 NO TOCANTINS

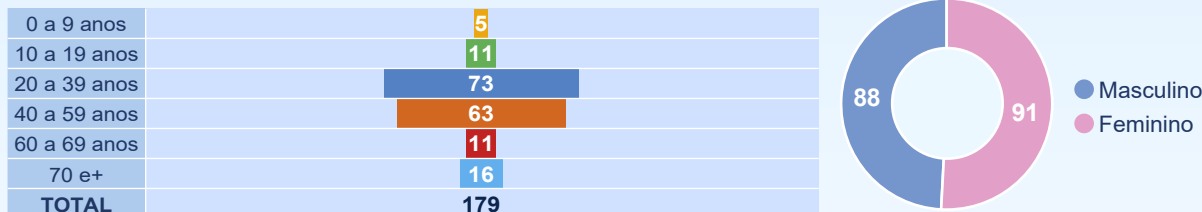
A Secretaria de Estado da Saúde (SES) informa que nesta segunda-feira, 13 de julho, foram contabilizados 179 novos casos confirmados para Covid-19. Desta forma, hoje o Tocantins acumula 15.307 casos confirmados da doença, destes 9.589 pacientes estão recuperados e 5.459 estão ainda ativos (em isolamento domiciliar ou hospitalar), além de 259 óbitos.

TABELA 1. Distribuição dos novos casos confirmados para COVID-19, segundo município de residência, TOCANTINS.

MUNICÍPIO	TOTAL
1 PALMAS	75
2 ARAGUAÍNA	34
3 PORTO NACIONAL	9
4 ARAGUAÇU	7
5 ARAGUATINS	6
6 GURUPI	5
7 SANTA FÉ DO ARAGUAIA	5
8 AUGUSTINÓPOLIS	4
9 LIZARDA	4
10 ARAGOMINAS	3
11 ITAPORÁ DO TOCANTINS	3
12 MIRACEMA DO TOCANTINS	3
13 MIRANORTE	2
14 MURICILÂNDIA	2
15 SÃO BENTO DO TOCANTINS	2
16 TOCANTÍNIA	2
17 CARMOLÂNDIA	1
18 CHAPADA DA NATIVIDADE	1
19 CRISTALÂNDIA	1
20 LAGOA DO TOCANTINS	1
21 NOVA OLINDA	1
22 PARAÍSO DO TOCANTINS	1
23 PARANÁ	1
24 PAU D'ARCO	1
25 PONTE ALTA DO BOM JESUS	1
26 PUGMIL	1
27 SAMPAIO	1
28 SANTA ROSA DO TOCANTINS	1
29 TUPIRATINS	1
TOTAL	179

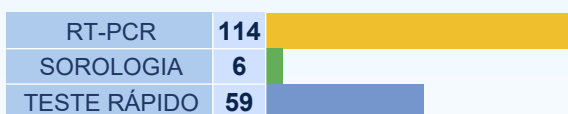
Fonte: Centro de Informações Estratégicas da Vigilância em Saúde – CIEVS/TO

GRÁFICOS 1 E 2. Distribuição dos novos casos confirmados da COVID-19, segundo faixa etária e gênero, TOCANTINS.



Fonte: Centro de Informações Estratégicas da Vigilância em Saúde – CIEVS/TO

GRÁFICO 3. Perfil dos exames confirmados segundo tipo do teste, TOCANTINS.



Fonte: LACEN – TO, Acesso GAL em 12/07/2020 e CIEVS.

NOTIFICAÇÕES PARA COVID-19

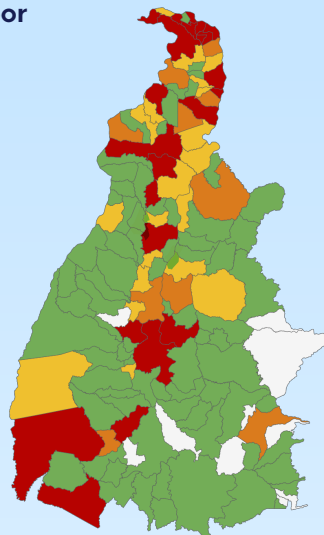
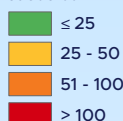
GRÁFICO 4. Distribuição dos novos casos confirmados da COVID-19, segundo Estado de residência.

CASOS	1	1
ESTADO	PA	SP

Fonte: Centro de Informações Estratégicas da Vigilância em Saúde – CIEVS/TO

IMAGEM 1. Distribuição dos casos confirmados por Coronavírus segundo o município de residência.

Casos confirmados



Fonte: Centro de Informações Estratégicas da Vigilância em Saúde – CIEVS/TO

TABELA 2. Distribuição dos casos confirmados acumulados da COVID-19, segundo município de residência, TOCANTINS.

MUNICÍPIO	TOTAL	MUNICÍPIO	TOTAL
1 ARAGUAÍNA	5.028	46 TABOÇÃO	35
2 PALMAS	2.938	47 PALMEIRANTE	35
3 PORTO NACIONAL	545	48 MIRANORTE	31
4 XAMBIOÁ	480	49 SÃO SEBASTIÃO DO TOCANTINS	31
5 FORMOSO DO ARAGUAIA	395	50 SÃO BENTO DO TOCANTINS	30
6 GURUPI	393	51 FÁTIMA	29
7 TOCANTINÓPOLIS	337	52 MAURILÂNDIA DO TOCANTINS	26
8 AUGUSTINÓPOLIS	321	53 RIO SONO	26
9 COLINAS DO TOCANTINS	295	54 ALVORADA	25
10 PARAÍSO DO TOCANTINS	287	55 RIACHINHO	24
11 ARAGUATINS	271	56 OLIVEIRA DE FÁTIMA	23
12 GUARÁI	270	57 BREJINHO DE NAZARÉ	22
13 NOVA OLINDA	233	58 FIGUEIRÓPOLIS	22
14 AGUIARNÓPOLIS	203	59 LAGOA DO TOCANTINS	22
15 DARCIÓPOLIS	198	60 CARRASCO BONITO	21
16 SAMPAIO	152	61 ARAPOEMA	20
17 SÃO MIGUEL DO TOCANTINS	145	62 RIO DA CONCEIÇÃO	19
18 SÍTIO NOVO DO TOCANTINS	136	63 PEQUIZEIRO	18
19 ARAGUAÇU	123	64 CARMOLÂNDIA	16
20 PRAIA NORTE	117	65 MARIANÓPOLIS DO TOCANTINS	16
21 AXIXÁ DO TOCANTINS	108	66 MURICILÂNDIA	16
22 BURITI DO TOCANTINS	106	67 BANDEIRANTES DO TOCANTINS	15
23 ESPERANTINA	104	68 PONTE ALTA DO TOCANTINS	15
24 ITAGUATINS	94	69 COLMEIA	14
25 TOCANTÍNIA	89	70 TALISMÃ	14
26 PALMEIRAS DO TOCANTINS	85	71 LIZARDA	13
27 SANTA FÉ DO ARAGUAIA	82	72 LUZINÓPOLIS	12
28 WANDERLÂNDIA	81	73 NOVA ROSALÂNDIA	12
29 GOIATINS	80	74 ALIANÇA DO TOCANTINS	11
30 CARIRI DO TOCANTINS	63	75 BARRA DO OURO	11
31 DIANÓPOLIS	58	76 BOM JESUS DO TOCANTINS	11
32 ANANÁS	53	77 GOIANORTE	11
33 MIRACEMA DO TOCANTINS	52	78 ITAPORÁ DO TOCANTINS	11
34 LAGOA DA CONFUSÃO	49	79 SANDOLÂNDIA	11
35 ARAGOMINAS	48	80 SANTA TEREZA DO TOCANTINS	11
36 COUTO MAGALHÃES	45	81 ANGICO	10
37 NAZARÉ	44	82 AURORA DO TOCANTINS	10
38 ARAGUANÃ	43	83 PUGMIL	10
39 FILADÉLFIA	42	84 SILVANÓPOLIS	10
40 ITAPIRATINS	41	85 ALMAS	9
41 SANTA TEREZINHA DO TOCANTINS	41	86 CACHOEIRINHA	9
42 PRESIDENTE KENNEDY	40	87 ARRAIAS	8
43 BARROLÂNDIA	38	88 BERNARDO SAYÃO	8
44 BABAÇULÂNDIA	37	89 ABREULÂNDIA	7
45 PEDRÓ AFONSO	36	90 SANTA ROSA DO TOCANTINS	7

NOTIFICAÇÕES PARA COVID-19

MUNICÍPIO	TOTAL	
91	CASEARA	6
92	CRISTALÂNDIA	6
93	DUERÉ	6
94	PEIXE	6
95	PINDORAMA DO TOCANTINS	6
96	PIUM	6
97	DIVINÓPOLIS DO TOCANTINS	5
98	PALMEIRÓPOLIS	5
99	PAU D'ARCO	5
100	PONTE ALTA DO BOM JESUS	5
101	APARECIDA DO RIO NEGRO	4
102	LAJEADO	4
103	MONTE DO CARMO	4
104	PARANÁ	4
105	PIRAQUÊ	4
106	CAMPOS LINDOS	3
107	DOIS IRMÃOS DO TOCANTINS	3
108	NATIVIDADE	3
109	BRASILÂNDIA DO TOCANTINS	2
110	CHAPADA DE AREIA	2

Fonte: Centro de Informações Estratégicas da Vigilância em Saúde - CIEVS/TO

MUNICÍPIO	TOTAL	
111	CRÍXAS DO TOCANTINS	2
112	IPUEIRAS	2
113	NOVO ACORDO	2
114	RIO DOS BOIS	2
115	TUPIRAMA	2
116	TUPIRATINS	2
117	ARAGUACEMA	1
118	CENTENÁRIO	1
119	CHAPADA DA NATIVIDADE	1
120	ITACAJÁ	1
121	JAU DO TOCANTINS	1
122	JUARINA	1
123	NOVO ALEGRE	1
124	RECURSOLÂNDIA	1
125	SANTA MARIA DO TOCANTINS	1
126	SANTA RITA DO TOCANTINS	1
127	SÃO SALVADOR DO TOCANTINS	1
128	TAGUATINGA	1
129	TAIPAS DO TOCANTINS	1
TOTAL		15.307

TABELA 3. Distribuição dos óbitos confirmados acumulados da COVID-19, segundo município de residência, TOCANTINS.

MUNICÍPIO	TOTAL	
1	ARAGUAÍNA	74
2	PALMAS	26
3	ARAGUATINS	17
4	NOVA OLINDA	10
5	PARAÍSO DO TOCANTINS	9
6	GUARÁI	8
7	PORTO NACIONAL	8
8	XAMBIOÁ	8
9	SÃO MIGUEL DO TOCANTINS	6
10	TOCANTINÓPOLIS	6
11	GURUPI	5
12	AGUIARNÓPOLIS	4
13	AUGUSTINÓPOLIS	4
14	FORMOSO DO ARAGUAIA	4
15	SÍTIO NOVO DO TOCANTINS	4
16	AXIXÁ DO TOCANTINS	3
17	COLINAS DO TOCANTINS	3
18	GOIATINS	3
19	WANDERLÂNDIA	3
20	ABREULÂNDIA	2
21	ARAGUANÃ	2
22	ARAPOEMA	2
23	BARRA DO OURO	2
24	DIANÓPOLIS	2
25	FILADÉLFIA	2
26	MIRANORTE	2
27	NAZARÉ	2
28	PAU D'ARCO	2
29	PEDRO AFONSO	2
30	PRAIA NORTE	2
31	SAMPAIO	2

Fonte: Centro de Informações Estratégicas da Vigilância em Saúde - CIEVS/TO

MUNICÍPIO	TOTAL	
32	ALMAS	1
33	ANANÁS	1
34	ARAGUAÇU	1
35	BARROLÂNDIA	1
36	BREJINHO DE NAZARÉ	1
37	CARIRI DO TOCANTINS	1
38	CARMOLÂNDIA	1
39	CASEARA	1
40	COUTO MAGALHÃES	1
41	DARCINÓPOLIS	1
42	ESPERANTINA	1
43	FÁTIMA	1
44	FIGUEIRÓPOLIS	1
45	IPUEIRAS	1
46	ITAGUATINS	1
47	LAGOA DO TOCANTINS	1
48	LIZARDA	1
49	MARIANÓPOLIS DO TOCANTINS	1
50	MAURILÂNDIA DO TOCANTINS	1
51	MIRACEMA DO TOCANTINS	1
52	NOVO ALEGRE	1
53	PALMEIRANTE	1
54	PALMEIRAS DO TOCANTINS	1
55	PARANÁ	1
56	PEQUIZEIRO	1
57	PIRAQUÊ	1
58	RIO SONO	1
	SANTA TEREZA DO TOCANTINS	1
	SANTA TEREZINHA DO TOCANTINS	1
	TOCANTÍNIA	1
TOTAL		259

DETALHE DOS NOVOS ÓBITOS

1. Homem de 54 anos, residente em ARAGUANÃ, faleceu no dia 11 de julho no Hospital Dom Orione em Araguaína.
2. Homem de 83 anos, residente em TOCANTÍNIA, com acidente vascular cerebral, faleceu no dia 12 de julho no Hospital Geral de Palmas.
3. Homem de 77 anos, residente MIRACEMA DO TOCANTINS, faleceu no dia 12 de julho no Hospital Regional da cidade.
4. Mulher de 77 anos, residente de LAGOA DO TOCANTINS, faleceu no dia 09 de julho no Hospital Geral de Palmas.

O DETALHAMENTO DOS CASOS ACUMULADOS PODEM SER ACESSADOS NO SITE DA SECRETARIA DA SAÚDE
integra.saude.to.gov.br/covid19

OBSERVAÇÕES:

O Estado possui uma plataforma onde todos podem acompanhar os números da Covid-19 no Tocantins: <http://coronavirus.to.gov.br>

A Secretaria de Estado da Saúde (SES) esclarece que o banco de dados do Estado é dinâmico, em virtude do fechamento das investigações epidemiológicas, que alteram principalmente locais de residência dos casos positivos, trazendo modificações diárias no acumulado dos municípios e no total geral do Estado.

Os dados consolidados neste boletim são referentes às notificações recebidas no último dia, que podem abordar resultados diagnosticados em dias anteriores e notificados posteriormente ao Cievs Estadual. Para manter a credibilidade dos dados contabilizados, os gráficos apresentam a distribuição de novos casos de acordo com a data do diagnóstico e não sua notificação, por parte dos municípios. Em cada edição, o boletim apresenta a distribuição dos novos casos também por este critério.

Todas as informações que constam no boletim são provenientes dos sistemas oficiais do Ministério da Saúde alimentados pelos municípios:

Sistema Gerenciador de Ambiente Laboratorial (GAL) é o sistema utilizado pelos municípios para cadastro das mostras que serão encaminhadas ao Lacen para realização dos exames.

E-SUS-VE é a ferramenta de registro de notificação de casos suspeitos da Covid-19.

SIVEP-Gripe, é o Sistema de Informação da Vigilância Epidemiológica da Gripe, utilizado para notificação dos casos de Síndrome Respiratória Aguda Grave (SRAG) em unidades hospitalares e unidades de Pronto Atendimento (UPA).

SIM é o sistema de Informação sobre mortalidade, desenvolvido pelo Ministério da Saúde para unificação dos dados sobre óbitos no país.

Considerando o aumento recente de casos positivos que tem demandado tempo excessivo para confirmação de residências junto aos municípios, o Estado prevê o preenchimento correto de informações nas plataformas que serão utilizadas para consolidação dos boletins diários e a atualização da residência nos cartões SUS utilizado nos cadastros dos sistemas.

O Estado não irá confirmar residências junto aos municípios, estes devem ficar atentos aos dados informados nos Boletins Epidemiológicos diários, nos sistemas de notificação e cadastros de exames no Lacen.

Qualquer divergência deverá ser informada ao Cievs/COE do Estado que fará as correções nos próximos boletins.

Os dados contidos no boletim são consolidados com resultados de exames realizados no Lacen e notificações recebidas dos municípios até as 23:59h do último dia.