

NOTIFICAÇÕES PARA COVID-19

CASOS CONFIRMADOS

16.954

CASOS RECUPERADOS

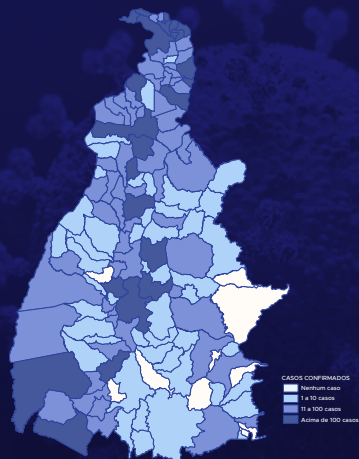
10.546

CASOS EM ISOLAMENTO

6.125

ÓBITOS

283



HOSPITALIZAÇÃO COVID

193

LEITOS PÚBLICOS **118**

CLÍNICOS **73**

UTI COVID **45**

LEITOS PRIVADOS **75**

CLÍNICOS **42**

UTI COVID **33**

124º BOLETIM EPIDEMIOLÓGICO NOTIFICAÇÕES DA COVID-19 NO TOCANTINS

A Secretaria de Estado da Saúde (SES) informa que nesta sexta-feira, 17 de julho, foram contabilizados 282 novos casos confirmados para Covid-19. Desta forma, hoje o Tocantins acumula 16.954 casos confirmados da doença, destes 10.546 pacientes estão recuperados e 6.125 estão ainda ativos (em isolamento domiciliar ou hospitalar), além de 283 óbitos.

A SES informa que o Departamento de Informática do SUS - Ministério da Saúde (MS) está realizando manutenção corretiva nos sistemas oficiais de notificação, o que está causando instabilidades ou deixando indisponível, com isso alguns municípios não conseguiram alimentar os sistemas E-SUS VE e o sistema do Lacen - GAL no dia 16/07, o que pode ocasionar um acúmulo de casos nos próximos dias.

TABELA 1. Distribuição dos novos casos confirmados para COVID-19, segundo município de residência, TOCANTINS.

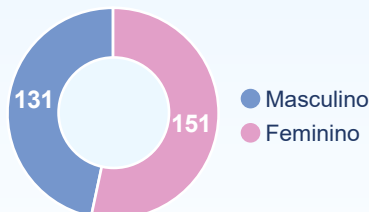
MUNICÍPIO	TOTAL
1 PALMAS	137
2 ARAGUAÍNA	24
3 DIANÓPOLIS	17
4 PORTO NACIONAL	11
5 GURUPI	10
6 SÃO MIGUEL DO TOCANTINS	7
7 AUGUSTINÓPOLIS	6
8 TOCANTINÓPOLIS	6
9 TOCANTÍNIA	5
10 WANDERLÂNDIA	5
11 MIRACEMA DO TOCANTINS	4
12 PARAÍSO DO TOCANTINS	4
13 ANANÁS	3
14 SANTA TEREZA DO TOCANTINS	3
15 AXIXÁ DO TOCANTINS	2
16 BABAÇULÂNDIA	2
17 BURITI DO TOCANTINS	2
18 ESPERANTINA	2
19 ITACAJÁ	2
20 LAGOA DO TOCANTINS	2
21 PEDRO AFONSO	2

Fonte: Centro de Informações Estratégicas da Vigilância em Saúde - CIEVS/TO

22 RECURSOLÂNDIA	2
23 SAMPAIO	2
24 SANTA FÉ DO ARAGUAIA	2
25 XAMBIOÁ	2
26 ALIANÇA DO TOCANTINS	1
27 ARAGUAÇU	1
28 ARAGUANÁ	1
29 BARROLÂNDIA	1
30 CAMPOS LINDOS	1
31 CARRASCO BONITO	1
32 COLINAS DO TOCANTINS	1
33 CRIXÁS DO TOCANTINS	1
34 TABOCÃO	1
35 GOIATINS	1
36 GUARÁI	1
37 JAÚ DO TOCANTINS	1
38 JUARINA	1
39 LAGOA DA CONFUSÃO	1
40 NOVO ACORDO	1
41 PALMEIRAS DO TOCANTINS	1
42 SÃO BENTO DO TOCANTINS	1
43 SÃO SEBASTIÃO DO TOCANTINS	1
TOTAL	282

GRÁFICOS 1 E 2. Distribuição dos novos casos confirmados da COVID-19, segundo faixa etária e gênero, TOCANTINS.

0 a 9 anos	13
10 a 19 anos	21
20 a 39 anos	133
40 a 59 anos	93
60 a 69 anos	9
70 e+	13
TOTAL	282



Fonte: Centro de Informações Estratégicas da Vigilância em Saúde - CIEVS/TO

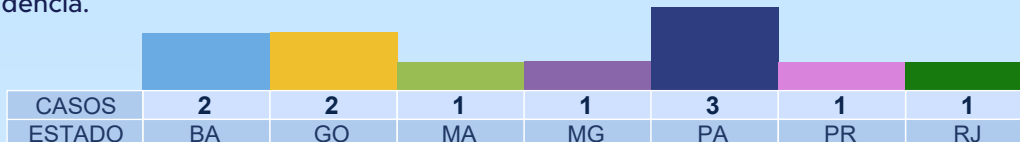
NOTIFICAÇÕES PARA COVID-19

GRÁFICO 3. Perfil dos exames confirmados segundo tipo do teste, TOCANTINS.



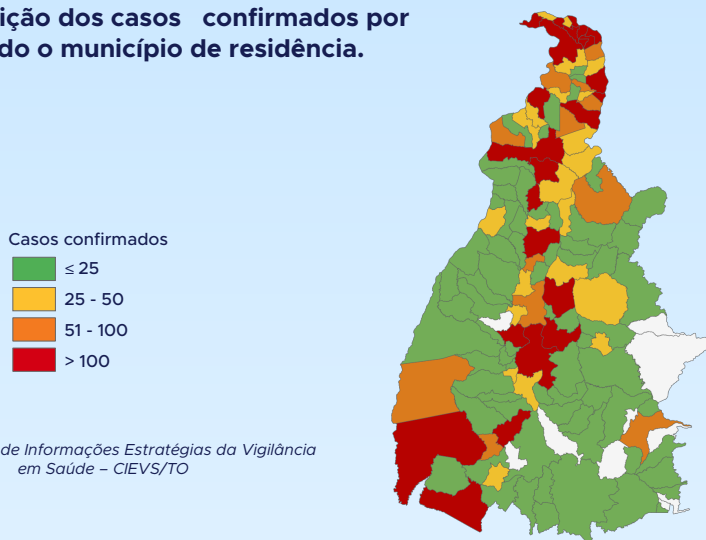
Fonte: LACEN - TO, Acesso GAL em 16/07/2020 e CIEVS.

GRÁFICO 4. Distribuição dos novos casos confirmados da COVID-19, segundo Estado de residência.



Fonte: Centro de Informações Estratégicas da Vigilância em Saúde - CIEVS/TO

IMAGEM 1. Distribuição dos casos confirmados por Coronavírus segundo o município de residência.



Fonte: Centro de Informações Estratégicas da Vigilância em Saúde - CIEVS/TO

TABELA 2. Distribuição dos casos confirmados acumulados da COVID-19, segundo município de residência, TOCANTINS.

MUNICÍPIO	TOTAL	MUNICÍPIO	TOTAL
1 ARAGUAÍNA	5.372	36 NAZARÉ	51
2 PALMAS	3.439	37 ARAGOMINAS	49
3 PORTO NACIONAL	625	38 COUTO MAGALHÃES	49
4 XAMBIOÁ	488	39 PEDRO AFONSO	49
5 GURUPI	481	40 FILADÉLFIA	43
6 FORMOSO DO ARAGUAIA	417	41 PRESIDENTE KENNEDY	42
7 TOCANTINÓPOLIS	360	42 ITAPIRATINS	41
8 AUGUSTINÓPOLIS	338	43 SANTA TEREZINHA DO TOCANTINS	41
9 PARAÍSO DO TOCANTINS	308	44 SÃO SEBASTIÃO DO TOCANTINS	41
10 COLINAS DO TOCANTINS	306	45 ARAGUANÃ	40
11 GUARÁI	289	46 BARROLÂNDIA	40
12 ARAGUATINS	276	47 PALMEIRANTE	40
13 NOVA OLINDA	236	48 BABAÇULÂNDIA	39
14 AGUIARNÓPOLIS	222	49 RIACHINHO	33
15 DARCIÓPOLIS	213	50 MIRANORTE	32
16 SAMPAIO	169	51 SÃO BENTO DO TOCANTINS	32
17 SÃO MIGUEL DO TOCANTINS	157	52 FÁTIMA	29
18 ARAGUAÇU	142	53 LAGOA DO TOCANTINS	28
19 SÍTIO NOVO DO TOCANTINS	139	54 ALVORADA	27
20 BURITI DO TOCANTINS	127	55 BREJINHO DE NAZARÉ	27
21 TOCANTÍNIA	123	56 CARRASCO BONITO	27
22 ESPERANTINA	120	57 MAURILÂNDIA DO TOCANTINS	27
23 PRAIA NORTE	116	58 RIO SONO	26
24 AXIXÁ DO TOCANTINS	110	59 ARAPOEMA	24
25 SANTA FÉ DO ARAGUAIA	98	60 FIGUEIRÓPOLIS	23
26 PALMEIRAS DO TOCANTINS	96	61 OLIVEIRA DE FÁTIMA	23
27 ITAGUATINS	95	62 PONTE ALTA DO TOCANTINS	20
28 GOIATINS	94	63 MARIANÓPOLIS DO TOCANTINS	19
29 DIANÓPOLIS	87	64 PEQUIZEIRO	19
30 WANDERLÂNDIA	86	65 RIO DA CONCEIÇÃO	19
31 MIRACEMA DO TOCANTINS	75	66 COLMEIA	17
32 LAGOA DA CONFUSÃO	74	67 LIZARDA	17
33 ANANÁS	70	68 MURICILÂNDIA	17
34 CARIRI DO TOCANTINS	67	69 SANTA TEREZA DO TOCANTINS	17
35 TABOÇÃO	54	70 BANDEIRANTES DO TOCANTINS	16

NOTIFICAÇÕES PARA COVID-19

MUNICÍPIO	TOTAL
71 CARMOLÂNDIA	16
72 BERNARDO SAYÃO	15
73 BOM JESUS DO TOCANTINS	15
74 ITAPORÃ DO TOCANTINS	15
75 TALISMÃ	15
76 AURORA DO TOCANTINS	14
77 LUZINÓPOLIS	14
78 ALIANÇA DO TOCANTINS	13
79 GOIANORTE	13
80 PAU D'ARCO	13
81 ALMAS	12
82 NOVA ROSALÂNDIA	12
83 ARRAIAS	11
84 BARRA DO OURO	11
85 PIUM	11
86 PUGMIL	11
87 SANDOLÂNDIA	11
88 ÂNGICO	10
89 SILVANÓPOLIS	10
90 CACHOEIRINHA	9
91 PEIXE	9
92 PINDORAMA DO TOCANTINS	8
93 SANTA ROSA DO TOCANTINS	8
94 ABREULÂNDIA	7
95 CASEARA	6
96 CRISTALÂNDIA	6
97 DUERÉ	6
98 ITACAJÁ	6
99 PALMEIRÓPOLIS	6
100 APARECIDA DO RIO NEGRO	5

Fonte: Centro de Informações Estratégicas da Vigilância em Saúde - CIEVS/TO

MUNICÍPIO	TOTAL
101 CAMPOS LINDOS	5
102 DIVINÓPOLIS DO TOCANTINS	5
103 MONTE DO CARMO	5
104 PIRAQUÊ	5
105 PONTE ALTA DO BOM JESUS	5
106 LAJEADO	4
107 NATIVIDADE	4
108 NOVO ACORDO	4
109 PARANÁ	4
110 TUPIRATINS	4
111 CHAPADA DE AREIA	3
112 CRIXÁS DO TOCANTINS	3
113 DOIS IRMÃOS DO TOCANTINS	3
114 JAÚ DO TOCANTINS	3
115 RECURSOLÂNDIA	3
116 SANTA RITA DO TOCANTINS	3
117 ARAGUACEMA	2
118 BRASILÂNDIA DO TOCANTINS	2
119 CHAPADA DA NATIVIDADE	2
120 IPUEIRAS	2
121 JUARINA	2
122 RIO DOS BOIS	2
123 TUPIRAMA	2
124 CENTENÁRIO	1
125 NOVO ALEGRE	1
126 SANTA MARIA DO TOCANTINS	1
127 SÃO SALVADOR DO TOCANTINS	1
128 TAGUATINGA	1
129 TAIPAS DO TOCANTINS	1
TOTAL	16.954

TABELA 3. Distribuição dos óbitos confirmados acumulados da COVID-19, segundo município de residência, TOCANTINS.

MUNICÍPIO	TOTAL
1 ARAGUAÍNA	76
2 PALMAS	26
3 ARAGUATINS	18
4 NOVA OLINDA	10
5 PORTO NACIONAL	10
6 PARAISO DO TOCANTINS	9
7 GUARÁI	8
8 TOCANTINÓPOLIS	8
9 XAMBIOÁ	8
10 SÃO MIGUEL DO TOCANTINS	6
11 AGUIARNÓPOLIS	5
12 COLINAS DO TOCANTINS	5
13 GURUPI	5
14 AUGUSTINÓPOLIS	4
15 FORMOSO DO ARAGUAIA	4
16 SÍTIO NOVO DO TOCANTINS	4
17 AXIXÁ DO TOCANTINS	3
18 BARRA DO OURO	3
19 GOIATINS	3
20 LAGOA DO TOCANTINS	3
21 MIRANORTE	3
22 WANDERLÂNDIA	3
23 ABREULÂNDIA	2
24 ALMAS	2
25 ANANÁS	2
26 ARAGUANÃ	2
27 ARAPOEMA	2
28 BREJINHO DE NAZARÉ	2
29 DIANÓPOLIS	2
30 ESPERANTINA	2
31 FILADÉLFIA	2
32 NAZARÉ	2
33 PALMEIRANTE	2

Fonte: Centro de Informações Estratégicas da Vigilância em Saúde - CIEVS/TO

MUNICÍPIO	TOTAL
34 PAU D'ARCO	2
35 PEDRO AFONSO	2
36 PRAIA NORTE	2
37 SAMPAIO	2
38 ARAGOMINAS	1
39 ARAGUAÇU	1
40 BARROLÂNDIA	1
41 CARIRI DO TOCANTINS	1
42 CARMOLÂNDIA	1
43 CASEARA	1
44 COUTO MAGALHÃES	1
45 DARCIÓPOLIS	1
46 FÁTIMA	1
47 FIGUEIRÓPOLIS	1
48 GOIANORTE	1
49 IPUEIRAS	1
50 ITAGUATINS	1
51 LIZARDA	1
52 MARIANÓPOLIS DO TOCANTINS	1
53 MAURILÂNDIA DO TOCANTINS	1
54 MIRACEMA DO TOCANTINS	1
55 NOVO ALEGRE	1
56 PALMEIRAS DO TOCANTINS	1
57 PARANÁ	1
58 PEIXE	1
59 PEQUIZEIRO	1
60 PIRAQUÊ	1
61 PONTE ALTA DO TOCANTINS	1
62 RIO SONO	1
63 SANTA FÉ DO ARAGUAIA	1
64 SANTA TEREZA DO TOCANTINS	1
65 SANTA TEREZINHA DO TOCANTINS	1
66 TOCANTÍNIA	1
TOTAL	283

DETALHE DOS NOVOS ÓBITOS

1. Homem de 99 anos, residente em LAGOA DO TOCANTINS, em tratamento de oncológico, faleceu no dia 16 de julho no Hospital Geral Palmas.
2. Homem de 56 anos, residente de ARAGOMINAS, faleceu no dia 15 de julho na Unidade de Pronto Atendimento de Araguaína.
3. Mulher de 88 anos, residente de ESPERANTINA, com obesidade e hipertensão, faleceu no dia 15 de julho no Hospital Regional de Araguaína.
4. Mulher de 91 anos, residente em ALMAS, faleceu no dia 14 de julho na Unidade de Pronto Atendimento de Palmas.
5. Mulher de 71 anos, residente em PEIXE, com seqüela de AVC e hipertensão faleceu no dia 16 de julho no Hospital Osvaldo Cruz.

O DETALHAMENTO DOS CASOS ACUMULADOS PODEM SER ACESSADOS NO SITE DA SECRETARIA DA SAÚDE
integra.saude.to.gov.br/covid19

OBSERVAÇÕES:

O Estado possui uma plataforma onde todos podem acompanhar os números da Covid-19 no Tocantins: <http://coronavirus.to.gov.br>

A Secretaria de Estado da Saúde (SES) esclarece que o banco de dados do Estado é dinâmico, em virtude do fechamento das investigações epidemiológicas, que alteram principalmente locais de residência dos casos positivos, trazendo modificações diárias no acumulado dos municípios e no total geral do Estado.

Os dados consolidados neste boletim são referentes às notificações recebidas no último dia, que podem abordar resultados diagnosticados em dias anteriores e notificados posteriormente ao Cievs Estadual. Para manter a credibilidade dos dados contabilizados, os gráficos apresentam a distribuição de novos casos de acordo com a data do diagnóstico e não sua notificação, por parte dos municípios. Em cada edição, o boletim apresenta a distribuição dos novos casos também por este critério.

Todas as informações que constam no boletim são provenientes dos sistemas oficiais do Ministério da Saúde alimentados pelos municípios:

Sistema Gerenciador de Ambiente Laboratorial (GAL) é o sistema utilizado pelos municípios para cadastro das mostras que serão encaminhadas ao Lacen para realização dos exames.

E-SUS-VE é a ferramenta de registro de notificação de casos suspeitos da Covid-19.

SIVEP-Gripe, é o Sistema de Informação da Vigilância Epidemiológica da Gripe, utilizado para notificação dos casos de Síndrome Respiratória Aguda Grave (SRAG) em unidades hospitalares e unidades de Pronto Atendimento (UPA).

SIM é o sistema de Informação sobre mortalidade, desenvolvido pelo Ministério da Saúde para unificação dos dados sobre óbitos no país.

Considerando o aumento recente de casos positivos que tem demandado tempo excessivo para confirmação de residências junto aos municípios, o Estado prevê o preenchimento correto de informações nas plataformas que serão utilizadas para consolidação dos boletins diários e a atualização da residência nos cartões SUS utilizado nos cadastros dos sistemas.

O Estado não irá confirmar residências junto aos municípios, estes devem ficar atentos aos dados informados nos Boletins Epidemiológicos diários, nos sistemas de notificação e cadastros de exames no Lacen.

Qualquer divergência deverá ser informada ao Cievs/COE do Estado que fará as correções nos próximos boletins.

Os dados contidos no boletim são consolidados com resultados de exames realizados no Lacen e notificações recebidas dos municípios até as 23:59h do último dia.