

NOTIFICAÇÕES PARA COVID-19

CASOS CONFIRMADOS

19.423

CASOS RECUPERADOS

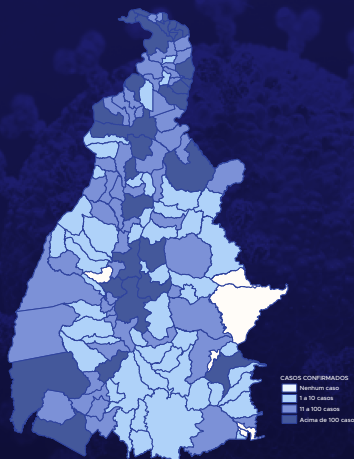
12.205

CASOS EM ISOLAMENTO

6.892

ÓBITOS

326



HOSPITALIZAÇÃO COVID

222

LEITOS PÚBLICOS **144**

CLÍNICOS **97**

UTI COVID **47**

LEITOS PRIVADOS **78**

CLÍNICOS **38**

UTI COVID **40**

130º BOLETIM EPIDEMIOLÓGICO NOTIFICAÇÕES DA COVID-19 NO TOCANTINS

A Secretaria de Estado da Saúde (SES) informa que nesta quinta-feira, 23 de julho, foram contabilizados 573 novos casos confirmados para Covid-19. Desta forma, hoje o Tocantins acumula 19.423 casos confirmados da doença, destes 12.205 pacientes estão recuperados e 6.892 estão ainda ativos (em isolamento domiciliar ou hospitalar), além de 326 óbitos.

ESTE QUANTITATIVO SE REFERE A CASOS NOVOS DE VÁRIOS DIAS DE COLETA DE EXAMES, NÃO PODENDO SER CONSIDERADO UM AUMENTO DE CASOS NAS ÚLTIMAS 24HS.

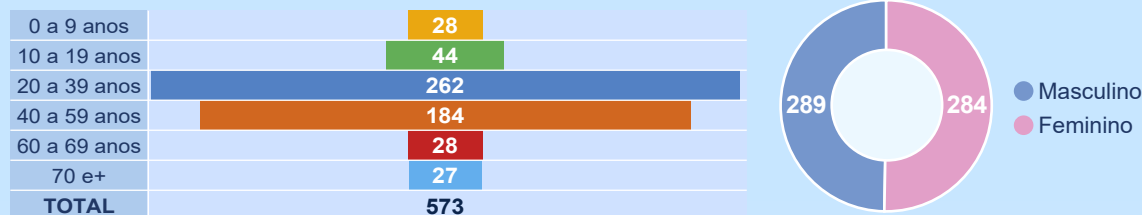
TABELA 1. Distribuição dos novos casos confirmados para COVID-19, segundo município de residência, TOCANTINS.

MUNICÍPIO	TOTAL
1 PALMAS	166
2 ARAGUAÍNA	55
3 PORTO NACIONAL	47
4 GURUPI	37
5 AUGUSTINÓPOLIS	28
6 DIANÓPOLIS	21
7 TABOÇÃO	18
8 XAMBIOÁ	13
9 FORMOSO DO ARAGUAIA	12
10 MIRACEMA DO TOCANTINS	11
11 WANDERLÂNDIA	11
12 ESPERANTINA	10
13 SAMPAIO	10
14 PEDRO AFONSO	9
15 PAU D'ARCO	8
16 ALVORADA	7
17 ANANÁS	7
18 ARAGUAÇU	7
19 TOCANTINÓPOLIS	7
20 PARAÍSO DO TOCANTINS	6
21 SANTA FÉ DO ARAGUAIA	5
22 ARAGUANÃ	4
23 COLINAS DO TOCANTINS	4
24 GOIATINS	4
25 ITACAJÁ	4
26 NAZARÉ	4
27 TOCANTÍNIA	4
28 AGUIARNÓPOLIS	3
29 GUARÁI	3
30 APARECIDA DO RIO NEGRO	2
31 ARAGOMINAS	2
32 BABAÇULÂNDIA	2
33 BANDEIRANTES DO TOCANTINS	2
34 CASEARA	2
35 CHAPADA DA NATIVIDADE	2
36 FILADÉLFIA	2
37 LAGOA DA CONFUSÃO	2
38 LAGOA DO TOCANTINS	2
39 MIRANORTE	2
40 PALMEIRANTE	2
41 PEQUIZEIRO	2
42 RIO DA CONCEIÇÃO	2
43 SANTA MARIA DO TOCANTINS	2
44 SANTA TEREZINHA DO TOCANTINS	2
45 ALIANÇA DO TOCANTINS	1
46 ANGICO	1
47 BARROLÂNDIA	1
48 BERNARDO SAYÃO	1
49 BREJINHO DE NAZARÉ	1
50 BURITI DO TOCANTINS	1
51 CARRASCO BONITO	1
52 GOIANORTE	1
53 ITAPORÁ DO TOCANTINS	1
54 JAÚ DO TOCANTINS	1
55 LAJEADO	1
56 MAURILÂNDIA DO TOCANTINS	1
57 NOVA OLINDA	1
58 PEIXE	1
59 RIACHINHO	1
60 SANTA ROSA DO TOCANTINS	1
61 SÃO BENTO DO TOCANTINS	1
62 SÃO VALÉRIO	1
TOTAL	573

Fonte: Centro de Informações Estratégicas da Vigilância em Saúde - CIEVS/TO

NOTIFICAÇÕES PARA COVID-19

GRÁFICOS 1 E 2. Distribuição dos novos casos confirmados da COVID-19, segundo faixa etária e gênero, TOCANTINS.



Fonte: Centro de Informações Estratégicas da Vigilância em Saúde – CIEVS/TO

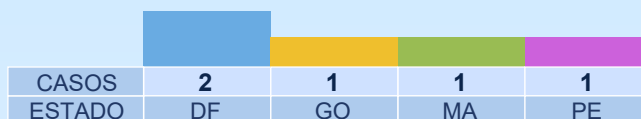
GRÁFICO 3. Perfil dos exames confirmados segundo tipo do teste, TOCANTINS.



Fonte: LACEN – TO, Acesso GAL em 22/07/2020 e CIEVS.

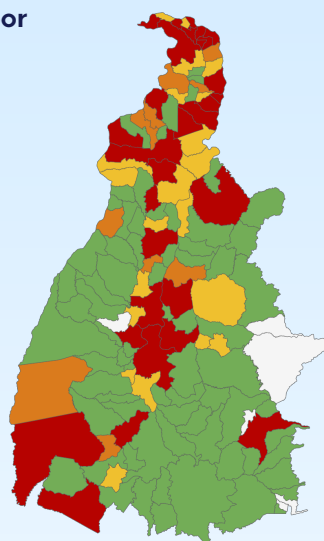

O Lacen em 22/07 realizou 323 análises.

GRÁFICO 4. Distribuição dos novos casos confirmados da COVID-19, segundo Estado de residência.



Fonte: Centro de Informações Estratégicas da Vigilância em Saúde – CIEVS/TO

IMAGEM 1. Distribuição dos casos confirmados por Coronavírus segundo o município de residência.



Fonte: Centro de Informações Estratégicas da Vigilância em Saúde – CIEVS/TO

TABELA 2. Distribuição dos casos confirmados acumulados da COVID-19, segundo município de residência, TOCANTINS.

MUNICÍPIO	TOTAL	MUNICÍPIO	TOTAL
1 ARAGUAÍNA	5.807	21 ESPERANTINA	149
2 PALMAS	4.056	22 SÍTIO NOVO DO TOCANTINS	143
3 PORTO NACIONAL	810	23 BURITI DO TOCANTINS	136
4 GURUPI	717	24 PRAIA NORTE	121
5 XAMBIOÁ	514	25 MIRACEMA DO TOCANTINS	117
6 FORMOSO DO ARAGUAIA	467	26 AXIXÁ DO TOCANTINS	112
7 TOCANTINÓPOLIS	394	27 GOIATINS	108
8 AUGUSTINÓPOLIS	370	28 PALMEIRAS DO TOCANTINS	107
9 PARAÍSO DO TOCANTINS	357	29 SANTA FÉ DO ARAGUAIA	107
10 GUARÁI	341	30 WANDERLÂNDIA	103
11 COLINAS DO TOCANTINS	321	31 LAGOA DA CONFUSÃO	100
12 ARAGUATINS	282	32 ITAGUATINS	95
13 AGUIARNÓPOLIS	248	33 ANANÁS	83
14 NOVA OLINDA	238	34 TABOCÃO	76
15 DARCIÓPOLIS	220	35 CARIRI DO TOCANTINS	71
16 SAMPAIO	198	36 PEDRO AFONSO	71
17 DIANÓPOLIS	174	37 NAZARÉ	67
18 SÃO MIGUEL DO TOCANTINS	163	38 ARAGOMINAS	53
19 ARAGUAÇU	161	39 ARAGUANÃ	53
20 TOCANTÍNIA	151	40 COUTO MAGALHÃES	53

NOTIFICAÇÕES PARA COVID-19

MUNICÍPIO	TOTAL
41 SANTA TEREZINHA DO TOCANTINS	50
42 FILADÉLFIA	47
43 BABAÇULÂNDIA	46
44 PALMEIRANTE	45
45 BARROLÂNDIA	44
46 PRESIDENTE KENNEDY	44
47 ALVORADA	43
48 SÃO SEBASTIÃO DO TOCANTINS	43
49 CARRASCO BONITO	42
50 ITAPIRATINS	42
51 MIRANORTE	42
52 PAU D'ARCO	37
53 RIACHINHO	37
54 LAGOA DO TOCANTINS	36
55 SÃO BENTO DO TOCANTINS	35
56 FÁTIMA	31
57 BREJINHO DE NAZARÉ	30
58 MAURILÂNDIA DO TOCANTINS	29
59 RIO SONO	29
60 SANTA TEREZA DO TOCANTINS	27
61 ARAPOEMA	26
62 PEQUIZEIRO	25
63 OLIVEIRA DE FÁTIMA	24
64 FIGUEIRÓPOLIS	23
65 MARIANÓPOLIS DO TOCANTINS	23
66 BOM JESUS DO TOCANTINS	22
67 PONTE ALTA DO TOCANTINS	21
68 RIO DA CONCEIÇÃO	21
69 LIZARDA	20
70 COLMEIA	19
71 MURICILÂNDIA	19
72 BANDEIRANTES DO TOCANTINS	18
73 GOIANORTE	18
74 ALIANÇA DO TOCANTINS	16
75 ANGICO	16
76 BERNARDO SAYÃO	16
77 CARMOLÂNDIA	16
78 ITAPORÁ DO TOCANTINS	16
79 NOVA ROSALÂNDIA	16
80 TALISMÃ	16
81 ALMAS	15
82 AURORA DO TOCANTINS	14
83 LUZINÓPOLIS	14
84 ARRAIAS	13
85 BARRA DO OURO	13
86 SANDOLÂNDIA	12
87 CAMPOS LINDOS	11

Fonte: Centro de Informações Estratégicas da Vigilância em Saúde – CIEVS/TO

MUNICÍPIO	TOTAL
88 ITACAJÁ	11
89 PEIXE	11
90 PUGMIL	11
91 SILVANÓPOLIS	11
92 CACHOEIRINHA	10
93 SANTA ROSA DO TOCANTINS	10
94 ABREULÂNDIA	9
95 CRISTALÂNDIA	9
96 PALMEIRÓPOLIS	9
97 PIUM	9
98 CASEARA	8
99 DIVINOPÓLIS DO TOCANTINS	8
100 DUERÉ	8
101 PINDORAMA DO TOCANTINS	8
102 APARECIDA DO RIO NEGRO	7
103 CHAPADA DA NATIVIDADE	6
104 CRIXÁS DO TOCANTINS	6
105 MONTE DO CARMO	6
106 PARANÁ	6
107 PIRAQUÊ	6
108 RECURSOLÂNDIA	6
109 LAJEADO	5
110 PONTE ALTA DO BOM JESUS	5
111 RIO DOS BOIS	5
112 CHAPADA DE AREIA	4
113 JAÚ DO TOCANTINS	4
114 NATIVIDADE	4
115 NOVO ACORDO	4
116 TUPIRATINS	4
117 ARAGUACEMA	3
118 CONCEIÇÃO DO TOCANTINS	3
119 DOIS IRMÃOS DO TOCANTINS	3
120 NOVO JARDIM	3
121 SANTA MARIA DO TOCANTINS	3
122 SANTA RITA DO TOCANTINS	3
123 TAGUATINGA	3
124 BRASILÂNDIA DO TOCANTINS	2
125 IPUEIRAS	2
126 JUARINA	2
127 SÃO VALÉRIO	2
128 TAIPAS DO TOCANTINS	2
129 TUPIRAMA	2
130 CENTENÁRIO	1
131 NOVO ALEGRE	1
132 SÃO SALVADOR DO TOCANTINS	1
133 SUCUPIRA	1
TOTAL	19.423

TABELA 3. Distribuição dos óbitos confirmados acumulados da COVID-19, segundo município de residência, TOCANTINS.

MUNICÍPIO	TOTAL
1 ARAGUAÍNA	82
2 PALMAS	31
3 ARAGUATINS	19
4 PORTO NACIONAL	13
5 PARAÍSO DO TOCANTINS	11
6 GUARÁI	10
7 NOVA OLINDA	10
8 TOCANTINÓPOLIS	9
9 XAMBIOÁ	8
10 GURUPI	7
11 AGUIARNÓPOLIS	6
12 SÃO MIGUEL DO TOCANTINS	6
13 AUGUSTINÓPOLIS	5
14 ESPERANTINA	5
15 FORMOSO DO ARAGUAIA	5
16 COLINAS DO TOCANTINS	4
17 SÍTIO NOVO DO TOCANTINS	4
18 WANDERLÂNDIA	4
19 ARAGUAÇU	3
20 AXIXÁ DO TOCANTINS	3
21 BARRA DO OURO	3
22 FILADÉLFIA	3
23 GOIATINS	3
24 LAGOA DO TOCANTINS	3
25 MIRANORTE	3
26 PALMEIRANTE	3
27 TOCANTÍNIA	3
28 ABREULÂNDIA	2
29 ALMAS	2
30 ANANÁS	2

Fonte: Centro de Informações Estratégicas da Vigilância em Saúde – CIEVS/TO

MUNICÍPIO	TOTAL
31 ARAGOMINAS	2
32 ARAGUANÁ	2
33 ARAPOEMA	2
34 BREJINHO DE NAZARÉ	2
35 COUTO MAGALHÃES	2
36 DIANÓPOLIS	2
37 MIRACEMA DO TOCANTINS	2
38 NAZARÉ	2
39 PALMEIRAS DO TOCANTINS	2
40 PAU D'ARCO	2
41 PEDRO AFONSO	2
42 PRAIA NORTE	2
43 SAMPAIO	2
44 ALVORADA	1
45 BARROLÂNDIA	1
46 CARIRI DO TOCANTINS	1
47 CARMOLÂNDIA	1
48 CASEARA	1
49 CRISTALÂNDIA	1
50 DARCIÓPOLIS	1
51 FÁTIMA	1
52 FIGUEIRÓPOLIS	1
53 GOIANORTE	1
54 IPUEIRAS	1
55 ITAGUATINS	1
56 LIZARDA	1
57 MARIANÓPOLIS DO TOCANTINS	1
58 MAURILÂNDIA DO TOCANTINS	1
59 NOVO ALEGRE	1
60 PARANÁ	1

NOTIFICAÇÕES PARA COVID-19

MUNICÍPIO	TOTAL
61 PEIXE	1
62 PEQUIZEIRO	1
63 PIRAQUÊ	1
64 PIUM	1
65 PONTE ALTA DO TOCANTINS	1
66 PRESIDENTE KENNEDY	1

MUNICÍPIO	TOTAL
67 RIO SONO	1
68 SANTA FÉ DO ARAGUAIA	1
69 SANTA TEREZA DO TOCANTINS	1
70 SANTA TEREZINHA DO TOCANTINS	1
71 SILVANÓPOLIS	1
TOTAL	326

DETALHE DOS NOVOS ÓBITOS

1. Homem de 73 anos, residente de TOCANTÍNIA, com hipertensão e diabetes, faleceu no dia 22 de julho no Hospital Osvaldo Cruz em Palmas.
2. Mulher de 31 anos, residente de PALMAS, faleceu no dia 13 de julho no Hospital Geral da cidade.
3. Homem de 41 anos, residente em PALMAS, faleceu no dia 07 de julho no Hospital Geral da cidade.
4. Homem de 78 anos, residente em PALMEIRANTE com hipertensão faleceu no dia 21 de julho.
5. Mulher de 90 anos, residente de COUTO MAGALHÃES, faleceu dia 21 de julho no Hospital Dom Orione em Araguaína.
6. Mulher de 81 anos, residente de GUARÁ, com doença pulmonar obstrutiva crônica, faleceu no dia 21 de julho no Hospital Dom Orione em Araguaína.
7. Homem de 81 anos, residente de TOCANTINÓPOLIS, com hipertensão e doença pulmonar obstrutiva crônica, faleceu no dia 22 de julho no Hospital Dom Orione em Araguaína.
8. Homem de 62 anos, residente de GURUPI, com hipertensão e diabetes, faleceu no dia 20 de julho no Hospital Regional de Gurupi.
9. Homem de 65 anos, residente de ALVORADA, faleceu no dia 22 de julho no Hospital Santa Thereza em Palmas.
10. Mulher de 59 anos, residente de ARAGUAÍNA, com hipertensão e diabetes, faleceu no dia 21 de julho no Hospital Regional da cidade.
11. Mulher de 80 anos, residente de ARAGUAÍNA, faleceu no dia 22 de julho no Hospital Regional da cidade.

O DETALHAMENTO DOS CASOS ACUMULADOS PODEM SER ACESSADOS NO SITE DA SECRETARIA DA SAÚDE
integra.saude.to.gov.br/covid19

OBSERVAÇÕES:

O Estado possui uma plataforma onde todos podem acompanhar os números da Covid-19 no Tocantins: <http://coronavirus.to.gov.br>

A Secretaria de Estado da Saúde (SES) esclarece que o banco de dados do Estado é dinâmico, em virtude do fechamento das investigações epidemiológicas, que alteram principalmente locais de residência dos casos positivos, trazendo modificações diárias no acumulado dos municípios e no total geral do Estado.

Os dados consolidados neste boletim são referentes às notificações recebidas no último dia, que podem abordar resultados diagnosticados em dias anteriores e notificados posteriormente ao Cievs Estadual. Para manter a credibilidade dos dados contabilizados, os gráficos apresentam a distribuição de novos casos de acordo com a data do diagnóstico e não sua notificação, por parte dos municípios. Em cada edição, o boletim apresenta a distribuição dos novos casos também por este critério.



Todas as informações que constam no boletim são provenientes dos sistemas oficiais do Ministério da Saúde alimentados pelos municípios:

Sistema Gerenciador de Ambiente Laboratorial (GAL) é o sistema utilizado pelos municípios para cadastro das mostras que serão encaminhadas ao Lacen para realização dos exames.

E-SUS-VE é a ferramenta de registro de notificação de casos suspeitos da Covid-19.

SIVEP-Gripe, é o Sistema de Informação da Vigilância Epidemiológica da Gripe, utilizado para notificação dos casos de Síndrome Respiratória Aguda Grave (SRAG) em unidades hospitalares e unidades de Pronto Atendimento (UPA).

SIM é o sistema de Informação sobre mortalidade, desenvolvido pelo Ministério da Saúde para unificação dos dados sobre óbitos no país.

Considerando o aumento recente de casos positivos que tem demandado tempo excessivo para confirmação de residências junto aos municípios, o Estado prevê o preenchimento correto de informações nas plataformas que serão utilizadas para consolidação dos boletins diários e a atualização da residência nos cartões SUS utilizado nos cadastros dos sistemas.

O Estado não irá confirmar residências junto aos municípios, estes devem ficar atentos aos dados informados nos Boletins Epidemiológicos diários, nos sistemas de notificação e cadastros de exames no Lacen.

Qualquer divergência deverá ser informada ao Cievs/COE do Estado que fará as correções nos próximos boletins.

Os dados contidos no boletim são consolidados com resultados de exames realizados no Lacen e notificações recebidas dos municípios até as 23:59h do último dia.

