

NOTIFICAÇÕES PARA COVID-19

CASOS CONFIRMADOS

20.920

CASOS RECUPERADOS

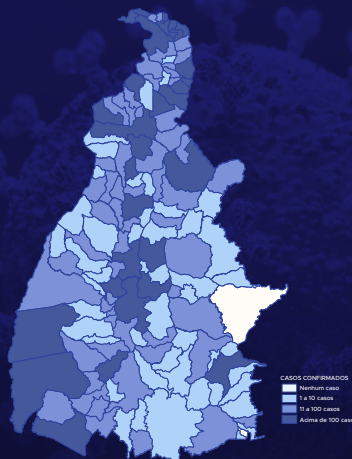
13.081

CASOS EM ISOLAMENTO

8.179

ÓBITOS

340



HOSPITALIZAÇÃO COVID

225

LEITOS PÚBLICOS **151**

CLÍNICOS **100**

UTI COVID **51**

LEITOS PRIVADOS **74**

CLÍNICOS **43**

UTI COVID **31**

132º BOLETIM EPIDEMIOLÓGICO NOTIFICAÇÕES DA COVID-19 NO TOCANTINS

A Secretaria de Estado da Saúde (SES) informa que neste sábado, 25 de julho, foram contabilizados 956 novos casos confirmados para Covid-19. Desta forma, hoje o Tocantins acumula 20.920 casos confirmados da doença, destes 13.081 pacientes estão recuperados e 8.179 estão ainda ativos (em isolamento domiciliar ou hospitalar), além de 340 óbitos.

A Fiocruz liberou na última sexta, 24, 851 resultados, destes 416 positivos, referentes à coletas realizadas ao logo das últimas duas semanas.

ESTE QUANTITATIVO SE REFERE A CASOS NOVOS DE VÁRIOS DIAS DE COLETA DE EXAMES, NÃO PODENDO SER CONSIDERADO UM AUMENTO DE CASOS NAS ÚLTIMAS 24HS.

TABELA 1. Distribuição dos novos casos confirmados para COVID-19, segundo município de residência, TOCANTINS.

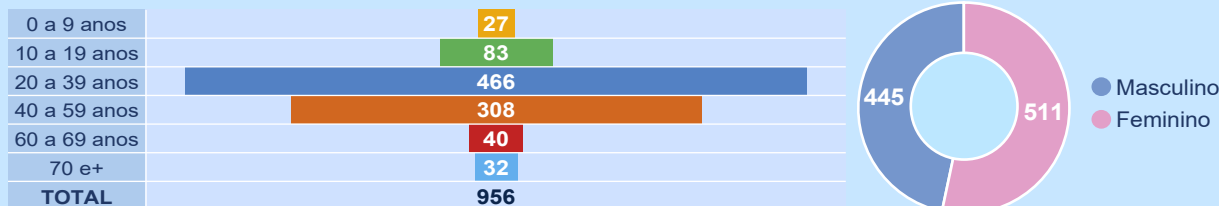
MUNICÍPIO	TOTAL
1 ARAGUAÍNA	348
2 PALMAS	160
3 FORMOSO DO ARAGUAIA	48
4 PARAÍSO DO TOCANTINS	27
5 TOCANTÍNIA	25
6 LAGOA DA CONFUSÃO	23
7 PORTO NACIONAL	23
8 GURUPI	22
9 ALVORADA	19
10 ARAGUATINS	17
11 GOIATINS	15
12 DARCINÓPOLIS	13
13 PRESIDENTE KENNEDY	11
14 WANDERLÂNDIA	11
15 AGUIARNÓPOLIS	9
16 TOCANTINÓPOLIS	8
17 CAMPOS LINDOS	7
18 CARRASCO BONITO	7
19 PEDRO AFONSO	7
20 SÃO BENTO DO TOCANTINS	7
21 AUGUSTINÓPOLIS	6
22 GUARÁI	6
23 NAZARÉ	6
24 PAU D'ARCO	6
25 SANTA FÉ DO ARAGUAIA	6
26 LIZARDA	5
27 MIRACEMA DO TOCANTINS	5
28 SAMPAIO	5
29 SILVANÓPOLIS	5
30 ESPERANTINA	4
31 RIACHINHO	4
32 ANANÁS	3
33 BARROLÂNDIA	3
34 BREJINHO DE NAZARÉ	3
35 CENTENÁRIO	3
36 DUERÉ	3
37 FIGUEIRÓPOLIS	3
38 FORTALEZA DO TABOÃO	3
39 NATIVIDADE	3
40 PALMEIRANTE	3
41 PALMEIRAS DO TOCANTINS	3

Fonte: Centro de Informações Estratégicas de Vigilância em Saúde - CIEVS/TO

42 PARANÁ	3
43 ALMAS	2
44 APARECIDA DO RIO NEGRO	2
45 ARAGUAÇÚ	2
46 BANDEIRANTES DO TOCANTINS	2
47 CARIRI DO TOCANTINS	2
48 DIANÓPOLIS	2
49 FÁTIMA	2
50 ITAPIRATINS	2
51 LUZINÓPOLIS	2
52 MAURILÂNDIA DO TOCANTINS	2
53 PALMEIRÓPOLIS	2
54 PONTE ALTA DO BOM JESUS	2
55 PORTO ALEGRE DO TOCANTINS	2
56 PUGMIL	2
57 SANDOLÂNDIA	2
58 SANTA TEREZA DO TOCANTINS	2
59 TALISMA	2
60 ARAGOMINAS	1
61 ARAGUANÁ	1
62 BOM JESUS DO TOCANTINS	1
63 CHAPADA DE AREIA	1
64 ITAPORA DO TOCANTINS	1
65 LAGOA DO TOCANTINS	1
66 LAVANDEIRA	1
67 MARIANÓPOLIS DO TOCANTINS	1
68 MIRANORTE	1
69 MURICILÂNDIA	1
70 NOVA OLINDA	1
71 NOVA ROSALÂNDIA	1
72 NOVO JARDIM	1
73 OLIVEIRA DE FÁTIMA	1
74 PONTE ALTA DO TOCANTINS	1
75 RIO DOS BOIS	1
76 SANTA RITA DO TOCANTINS	1
77 SANTA TEREZINHA DO TOCANTINS	1
78 SÃO FELIX DO TOCANTINS	1
79 SÃO VALERIO	1
80 SUCUPIRA	1
81 TUPIRAMA	1
82 TUPIRATINS	1
83 XAMBIOA	1
TOTAL	956

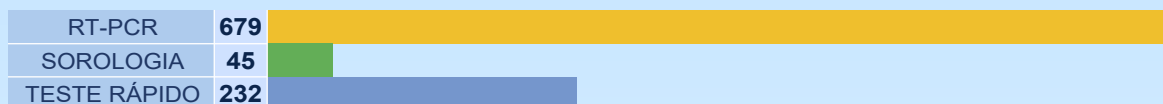
NOTIFICAÇÕES PARA COVID-19

GRÁFICOS 1 E 2. Distribuição dos novos casos confirmados da COVID-19, segundo faixa etária e gênero, TOCANTINS.



Fonte: Centro de Informações Estratégicas da Vigilância em Saúde – CIEVS/TO

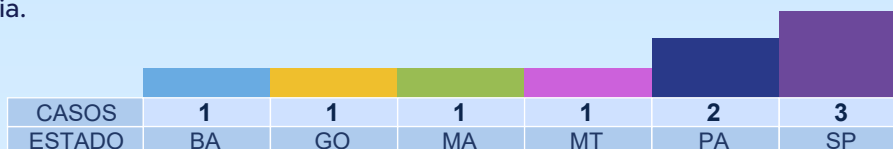
GRÁFICO 3. Perfil dos exames confirmados segundo tipo do teste, TOCANTINS.



Fonte: LACEN – TO, Acesso GAL em 24/07/2020 e CIEVS.

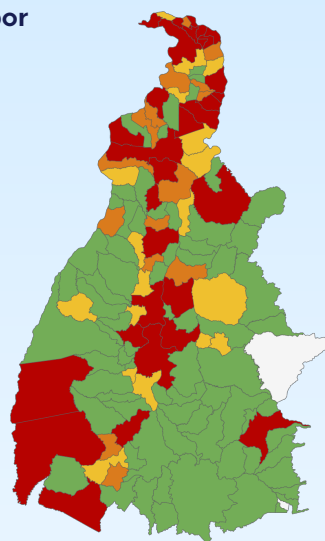

O LACEN em 24/07 realizou 576 análises.

GRÁFICO 4. Distribuição dos novos casos confirmados da COVID-19, segundo Estado de residência.



Fonte: Centro de Informações Estratégicas da Vigilância em Saúde – CIEVS/TO

IMAGEM 1. Distribuição dos casos confirmados por Coronavírus segundo o município de residência.



Fonte: Centro de Informações Estratégicas da Vigilância em Saúde – CIEVS/TO

TABELA 2. Distribuição dos casos confirmados acumulados da COVID-19, segundo município de residência, TOCANTINS.

MUNICÍPIO	TOTAL	MUNICÍPIO	TOTAL
1 ARAGUAÍNA	6248	21 ESPERANTINA	154
2 PALMAS	4349	22 SÍTIO NOVO DO TOCANTINS	144
3 PORTO NACIONAL	882	23 BURITI DO TOCANTINS	136
4 GURUPI	759	24 GOIATINS	125
5 XAMBIOÁ	532	25 LAGOA DA CONFUSÃO	125
6 FORMOSO DO ARAGUAIA	519	26 MIRACEMA DO TOCANTINS	123
7 TOCANTINÓPOLIS	412	27 PRAIA NORTE	123
8 AUGUSTINÓPOLIS	404	28 PALMEIRAS DO TOCANTINS	118
9 PARAISO DO TOCANTINS	396	29 WANDERLÂNDIA	114
10 GUARÁI	359	30 AXIXÁ DO TOCANTINS	113
11 COLINAS DO TOCANTINS	323	31 SANTA FÉ DO ARAGUAIA	113
12 ARAGUATINS	313	32 ANANÁS	99
13 AGUIARNÓPOLIS	260	33 ITAGUATINS	95
14 NOVA OLINDA	239	34 PEDRO AFONSO	85
15 DARCIÓPOLIS	233	35 TABOÇÃO	79
16 SAMPAIO	204	36 NAZARÉ	77
17 DIANÓPOLIS	188	37 CARIRI DO TOCANTINS	73
18 TOCANTÍNIA	186	38 ALVORADA	62
19 SÃO MIGUEL DO TOCANTINS	172	39 CARRASCO BONITO	60
20 ARAGUAÇÚ	163	40 ARAGOMINAS	55

NOTIFICAÇÕES PARA COVID-19

MUNICÍPIO	TOTAL
41 PAU D'ARCO	55
42 PRESIDENTE KENNEDY	55
43 ARAGUANÃ	54
44 COUTO MAGALHAES	54
45 PALMEIRANTE	53
46 SANTA TEREZINHA DO TOCANTINS	51
47 BARROLÂNDIA	48
48 BABAÇULÂNDIA	47
49 FILADELFIA	47
50 MIRANORTE	45
51 SÃO BENTO DO TOCANTINS	44
52 ITAPIRATINS	43
53 RIACHINHO	43
54 SÃO SEBASTIAO DO TOCANTINS	43
55 LAGOA DO TOCANTINS	39
56 BREJINHO DE NAZARÉ	33
57 FÁTIMA	33
58 MAURILÂNDIA DO TOCANTINS	32
59 RIO SONO	29
60 SANTA TEREZA DO TOCANTINS	29
61 COLMEIA	28
62 ARAPOEMA	26
63 FIGUEIRÓPOLIS	26
64 MARIANÓPOLIS DO TOCANTINS	26
65 LIZARDA	25
66 OLIVEIRA DE FÁTIMA	25
67 PEQUIZEIRO	25
68 BOM JESUS DO TOCANTINS	23
69 PONTE ALTA DO TOCANTINS	22
70 RIO DA CONCEIÇÃO	21
71 BANDEIRANTES DO TOCANTINS	20
72 MURICILÂNDIA	20
73 GOIANORTE	19
74 TALISMA	19
75 CAMPOS LINDOS	18
76 ITAPORA DO TOCANTINS	18
77 ALMAS	17
78 LUZINÓPOLIS	17
79 NOVA ROSALÂNDIA	17
80 ANGICO	16
81 BERNARDO SAYAO	16
82 CARMOLÂNDIA	16
83 SILVANÓPOLIS	16
84 ALIANÇA DO TOCANTINS	15
85 ARRAIAS	14
86 AURORA DO TOCANTINS	14
87 PALMEIRÓPOLIS	14
88 BARRA DO OURO	13
89 PUGMIL	13

Fonte: Centro de Informações Estratégicas da Vigilância em Saúde - CIEVS/TO

MUNICÍPIO	TOTAL
90 SANDOLÂNDIA	13
91 PEIXE	12
92 ABREULÂNDIA	11
93 DUERÉ	11
94 ITACAJA	11
95 SANTA ROSA DO TOCANTINS	11
96 APARECIDA DO RIO NEGRO	10
97 CACHOEIRINHA	10
98 CASEARA	9
99 CRISTALÂNDIA	9
100 DIVINÓPOLIS DO TOCANTINS	9
101 NATIVIDADE	9
102 PARANA	9
103 PINDORAMA DO TOCANTINS	8
104 CHAPADA DA NATIVIDADE	7
105 PIUM	7
106 PONTE ALTA DO BOM JESUS	7
107 RECURSOLÂNDIA	7
108 CRIXÁS DO TOCANTINS	6
109 LAJEADO	6
110 MONTE DO CARMO	6
111 NOVO JARDIM	6
112 PIRAQUE	6
113 RIO DOS BOIS	6
114 CHAPADA DE AREIA	5
115 NOVO ACORDO	5
116 TUPIRATINS	5
117 CENTENARIO	4
118 JAU DO TOCANTINS	4
119 SANTA RITA DO TOCANTINS	4
120 ARAGUACEMA	3
121 CONCEIÇÃO DO TOCANTINS	3
122 DOIS IRMAOS DO TOCANTINS	3
123 SANTA MARIA DO TOCANTINS	3
124 TAGUATINGA	3
125 TUPIRAMA	3
126 BRASILÂNDIA DO TOCANTINS	2
127 IPUEIRAS	2
128 JUARINA	2
129 PORTO ALEGRE DO TOCANTINS	2
130 SÃO VALERIO	2
131 SUCUPIRA	2
132 TAIPAS DO TOCANTINS	2
133 LAVANDEIRA	1
134 MONTE SANTO DO TOCANTINS	1
135 NOVO ALEGRE	1
136 SÃO FELIX DO TOCANTINS	1
137 SÃO SALVADOR DO TOCANTINS	1
TOTAL	20.920

TABELA 3. Distribuição dos óbitos confirmados acumulados da COVID-19, segundo município de residência, TOCANTINS.

MUNICÍPIO	TOTAL
1 ARAGUAÍNA	87
2 PALMAS	33
3 ARAGUATINS	19
4 PORTO NACIONAL	13
5 PARAISO DO TOCANTINS	11
6 GUARÁI	10
7 NOVA OLINDA	10
8 GURUPI	9
9 TOCANTINÓPOLIS	9
10 XAMBIOA	8
11 AGUIARNÓPOLIS	6
12 SÃO MIGUEL DO TOCANTINS	6
13 AUGUSTINÓPOLIS	5
14 ESPERANTINA	5
15 FORMOSO DO ARAGUAIA	5
16 COLINAS DO TOCANTINS	4
17 LAGOA DO TOCANTINS	4
18 SÍTIO NOVO DO TOCANTINS	4
19 WANDERLÂNDIA	4
20 ANANÁS	3
21 ARAGUAÇÚ	3
22 AXIXÁ DO TOCANTINS	3
23 BARRA DO OURO	3
24 FILADELFIA	3
25 GOIATINS	3
26 MIRANORTE	3
27 PALMEIRANTE	3
28 TOCANTÍNIA	3

Fonte: Centro de Informações Estratégicas da Vigilância em Saúde - CIEVS/TO

MUNICÍPIO	TOTAL
29 ABREULÂNDIA	2
30 ALMAS	2
31 ARAGOMINAS	2
32 ARAGUANÃ	2
33 ARAPOEMA	2
34 BREJINHO DE NAZARÉ	2
35 COUTO MAGALHAES	2
36 DIANÓPOLIS	2
37 MIRACEMA DO TOCANTINS	2
38 NAZARÉ	2
39 PALMEIRAS DO TOCANTINS	2
40 PAU D'ARCO	2
41 PEDRO AFONSO	2
42 PRAIA NORTE	2
43 SAMPAIO	2
44 ALVORADA	1
45 BARROLÂNDIA	1
46 CARIRI DO TOCANTINS	1
47 CARMOLÂNDIA	1
48 CASEARA	1
49 CRISTALÂNDIA	1
50 DARCIÓPOLIS	1
51 FÁTIMA	1
52 FIGUEIRÓPOLIS	1
53 FORTALEZA DO TABOÃO	1
54 GOIANORTE	1
55 IPUEIRAS	1
56 ITAGUATINS	1

NOTIFICAÇÕES PARA COVID-19

MUNICÍPIO	TOTAL
57 LAGOA DA CONFUSÃO	1
58 LIZARDA	1
59 MARIANÓPOLIS DO TOCANTINS	1
60 MAURILÂNDIA DO TOCANTINS	1
61 NOVO ALEGRE	1
62 PARANA	1
63 PEIXE	1
64 PEQUIZEIRO	1
65 PIRAQUE	1

MUNICÍPIO	TOTAL
66 PONTE ALTA DO TOCANTINS	1
67 PRESIDENTE KENNEDY	1
68 RIO SONO	1
69 SANTA FÉ DO ARAGUAIA	1
70 SANTA TEREZA DO TOCANTINS	1
71 SANTA TEREZINHA DO TOCANTINS	1
72 SÃO BENTO DO TOCANTINS	1
73 SILVANÓPOLIS	1
74 TUPIRAMA	1
TOTAL	340

DETALHE DOS NOVOS ÓBITOS

1. Homem de 76 anos, residente de PALMAS, com doença pulmonar obstrutiva crônica, faleceu no dia 23 de julho no Hospital Geral de Palmas.
2. Homem de 86 anos, residente de TABOÃO, com doença pulmonar obstrutiva crônica, faleceu no dia 24 de julho no Hospital Regional de Guaraí.
3. Mulher de 34 anos, residente de PALMAS, com obesidade, faleceu no dia 15 de julho no Hospital Santa Tereza na Capital.
4. Homem de 58 anos, residente de GURUPI, faleceu no dia 24 de julho no Hospital Geral de Palmas.
5. Homem de 82 anos, residente de GURUPI, hipertenso e diabético, faleceu no dia 23 de julho no Hospital Regional de Gurupi.
6. Homem de 68 anos, residente de TUPIRAMA, diabético e com insuficiência cardíaca, faleceu no dia 23 de julho no Hospital Regional de Pedro Afonso.

O DETALHAMENTO DOS CASOS ACUMULADOS PODEM SER ACESSADOS NO SITE DA SECRETARIA DA SAÚDE
integra.saude.to.gov.br/covid19

OBSERVAÇÕES:

O Estado possui uma plataforma onde todos podem acompanhar os números da Covid-19 no Tocantins: <http://coronavirus.to.gov.br>

A Secretaria de Estado da Saúde (SES) esclarece que o banco de dados do Estado é dinâmico, em virtude do fechamento das investigações epidemiológicas, que alteram principalmente locais de residência dos casos positivos, trazendo modificações diárias no acumulado dos municípios e no total geral do Estado.

Os dados consolidados neste boletim são referentes às notificações recebidas no último dia, que podem abordar resultados diagnosticados em dias anteriores e notificados posteriormente ao Cievs Estadual. Para manter a credibilidade dos dados contabilizados, os gráficos apresentam a distribuição de novos casos de acordo com a data do diagnóstico e não sua notificação, por parte dos municípios. Em cada edição, o boletim apresenta a distribuição dos novos casos também por este critério.

Todas as informações que constam no boletim são provenientes dos sistemas oficiais do Ministério da Saúde alimentados pelos municípios:

Sistema Gerenciador de Ambiente Laboratorial (GAL) é o sistema utilizado pelos municípios para cadastro das mostras que serão encaminhadas ao Lacen para realização dos exames.

E-SUS-VE é a ferramenta de registro de notificação de casos suspeitos da Covid-19.

SIVEP-Gripe, é o Sistema de Informação da Vigilância Epidemiológica da Gripe, utilizado para notificação dos casos de Síndrome Respiratória Aguda Grave (SRAG) em unidades hospitalares e unidades de Pronto Atendimento (UPA).

SIM é o sistema de Informação sobre mortalidade, desenvolvido pelo Ministério da Saúde para unificação dos dados sobre óbitos no país.

Considerando o aumento recente de casos positivos que tem demandado tempo excessivo para confirmação de residências junto aos municípios, o Estado prevê o preenchimento correto de informações nas plataformas que serão utilizadas para consolidação dos boletins diários e a atualização da residência nos cartões SUS utilizado nos cadastros dos sistemas.

O Estado não irá confirmar residências junto aos municípios, estes devem ficar atentos aos dados informados nos Boletins Epidemiológicos diários, nos sistemas de notificação e cadastros de exames no Lacen.

Qualquer divergência deverá ser informada ao Cievs/COE do Estado que fará as correções nos próximos boletins.

Os dados contidos no boletim são consolidados com resultados de exames realizados no Lacen e notificações recebidas dos municípios até as 23:59h do último dia.