

NOTIFICAÇÕES PARA COVID-19

CASOS CONFIRMADOS

37.856

CASOS RECUPERADOS

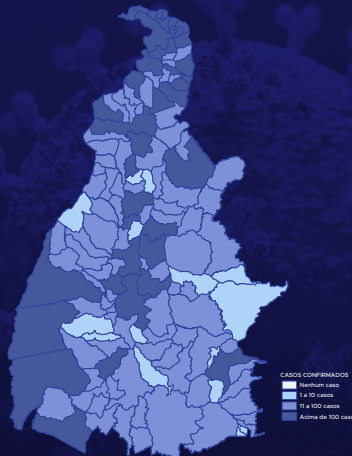
23.059

CASOS ATIVOS
(EM ISOLAMENTO DOMICILIAR OU HOSPITALAR)

14.281

ÓBITOS

516



HOSPITALIZAÇÃO COVID

338

LEITOS PÚBLICOS **195**

CLÍNICOS **97**

UTI COVID **98**

LEITOS PRIVADOS **143**

CLÍNICOS **93**

UTI COVID **50**

155º BOLETIM EPIDEMIOLÓGICO NOTIFICAÇÕES DA COVID-19 NO TOCANTINS

A Secretaria de Estado da Saúde (SES) informa que nesta segunda-feira, 17 de agosto, foram contabilizados 890 novos casos confirmados para Covid-19. Desta forma, hoje o Tocantins acumula 37.856 casos confirmados da doença, destes 23.059 pacientes estão recuperados e 14.281 estão ainda ativos (em isolamento domiciliar ou hospitalar), além de 516 óbitos.

ESTE QUANTITATIVO SE REFERE A CASOS NOVOS DE VÁRIOS DIAS DE COLETA DE EXAMES, NÃO PODENDO SER CONSIDERADO UM AUMENTO DE CASOS NAS ÚLTIMAS 24HS.

TABELA 1. Distribuição dos novos casos confirmados para COVID-19, segundo município de residência, TOCANTINS.

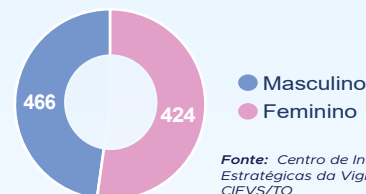
MUNICÍPIO	TOTAL
1 PALMAS	507
2 PARAÍSO DO TOCANTINS	111
3 GURUPI	93
4 FORMOSO DO ARAGUAIA	42
5 PORTO NACIONAL	18
6 WANDERLÂNDIA	12
7 NOVA OLINDA	11
8 ALVORADA	9
9 NOVA ROSALÂNDIA	8
10 PEQUIZEIRO	8
11 MIRANORTE	7
12 RECURSOLÂNDIA	7
13 RIO DOS BOIS	6
14 CARIRI DO TOCANTINS	5
15 ITAPORÁ DO TOCANTINS	5
16 MARIANÓPOLIS DO TOCANTINS	4
17 ARAGUAÍNA	3
18 BREJINHO DE NAZARÉ	3

Fonte: Centro de Informações Estratégicas da Vigilância em Saúde – CIEVS/TO

MUNICÍPIO	TOTAL
19 PINDORAMA DO TOCANTINS	3
20 TALISMÃ	3
21 AGUIARNÓPOLIS	2
22 ARAGUATINS	2
23 CENTENÁRIO	2
24 CHAPADA DE AREIA	2
25 DUERÉ	2
26 FÁTIMA	2
27 MONTE SANTO DO TOCANTINS	2
28 PALMEIRANTE	2
29 PEDRO AFONSO	2
30 ARAPOEMA	1
31 CHAPADA DA NATIVIDADE	1
32 JAÚ DO TOCANTINS	1
33 PEIXE	1
34 PONTE ALTA DO TOCANTINS	1
35 PRESIDENTE KENNEDY	1
36 SUCUPIRA	1
TOTAL	890

GRÁFICOS 1 E 2. Distribuição dos novos casos confirmados da COVID-19, segundo faixa etária e gênero, TOCANTINS.

0 a 9 anos	41
10 a 19 anos	94
20 a 39 anos	384
40 a 59 anos	296
60 a 69 anos	49
70 e+	26
TOTAL	890



Fonte: Centro de Informações Estratégicas da Vigilância em Saúde – CIEVS/TO

GRÁFICO 3. Perfil dos exames confirmados segundo tipo do teste, TOCANTINS.

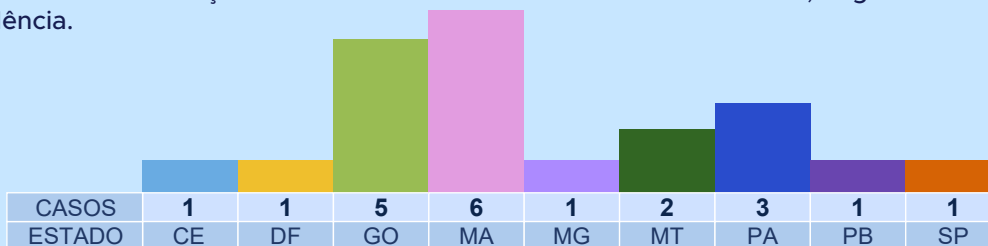
RT-PCR	534
SOROLOGIA	340
TESTE RÁPIDO	16

Fonte: LACEN – TO, Acesso GAL em 16/08/2020 e CIEVS.

Lacen e Fiocruz realizaram no dia 16 de agosto 1.636 exames.

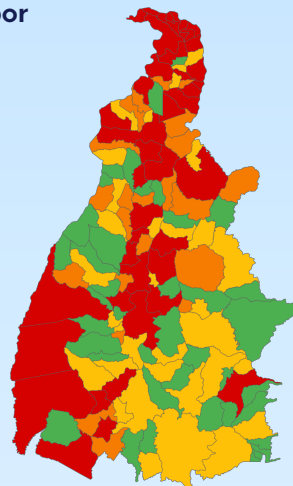

NOTIFICAÇÕES PARA COVID-19

GRÁFICO 4. Distribuição dos novos casos confirmados da COVID-19, segundo Estado de residência.



Fonte: Centro de Informações Estratégicas da Vigilância em Saúde – CIEVS/TO

IMAGEM 1. Distribuição dos casos confirmados por Coronavírus segundo o município de residência.



Fonte: Centro de Informações Estratégicas da Vigilância em Saúde – CIEVS/TO

TABELA 2. Distribuição dos casos confirmados acumulados da COVID-19, segundo município de residência, TOCANTINS.

MUNICÍPIO	TOTAL	MUNICÍPIO	TOTAL
1 ARAGUAÍNA	9.459	44 PIUM	102
2 PALMAS	9173	45 FILADÉLFIA	100
3 GURUPI	1.914	46 BABAÇULÂNDIA	99
4 PORTO NACIONAL	1.466	47 PAU D'ARCO	95
5 PARAÍSO DO TOCANTINS	1.203	48 COLMEIA	91
6 COLINAS DO TOCANTINS	1.191	49 ITACAJÁ	89
7 FORMOSO DO ARAGUAIA	847	50 RIO SONO	88
8 XAMBIOÁ	611	51 ARAGOMINAS	87
9 TOCANTINÓPOLIS	586	52 RIO DOS BOIS	85
10 ARAGUATINS	528	53 FÁTIMA	82
11 GUARÁI	500	54 ARAGUANÁ	71
12 AUGUSTINÓPOLIS	495	55 CAMPOS LINDOS	71
13 ALVORADA	374	56 COUTO MAGALHÃES	70
14 AGUIARNÓPOLIS	353	57 RIACHINHO	70
15 MIRACEMA DO TOCANTINS	317	58 ITAPIRATINS	68
16 TOCANTÍNIA	312	59 PRESIDENTE KENNEDY	67
17 ARAGUAÇU	310	60 ITAPORÁ DO TOCANTINS	65
18 DARCIÓPOLIS	291	61 FIGUEIRÓPOLIS	62
19 NOVA OLINDA	289	62 BARROLÂNDIA	57
20 SÃO MIGUEL DO TOCANTINS	274	63 MARIANÓPOLIS DO TOCANTINS	56
21 DIANÓPOLIS	257	64 TALISMÃ	56
22 SAMPAIO	242	65 SANTA TEREZA DO TOCANTINS	55
23 PEDRO AFONSO	241	66 SANTA TEREZINHA DO TOCANTINS	52
24 WANDERLÂNDIA	212	67 BREJINHO DE NAZARÉ	50
25 GOIATINS	208	68 ALMAS	47
26 LAGOA DA CONFUSÃO	202	69 DIVINÓPOLIS DO TOCANTINS	45
27 ESPERANTINA	197	70 TUPIRAMA	45
28 SÃO SEBASTIÃO DO TOCANTINS	189	71 PEQUIZEIRO	44
29 PALMEIRAS DO TOCANTINS	181	72 PONTE ALTA DO TOCANTINS	44
30 SÍTIO NOVO DO TOCANTINS	177	73 LAGOA DO TOCANTINS	42
31 MIRANORTE	175	74 LIZARDA	42
32 BURITI DO TOCANTINS	169	75 PEIXE	41
33 SANTA FÉ DO ARAGUAIA	160	76 ARAPOEMA	40
34 AXIXÁ DO TOCANTINS	147	77 MURICILÂNDIA	40
35 CARRASCO BONITO	146	78 DUERÉ	37
36 PRAIA NORTE	136	79 SUCUPIRA	37
37 ANANÁS	128	80 TAGUATINGA	37
38 NAZARÉ	125	81 NATIVIDADE	36
39 SÃO BENTO DO TOCANTINS	118	82 NOVA ROSALÂNDIA	36
40 ITAGUATINS	114	83 PARANÁ	36
41 TABOÇÃO	109	84 ARRAIAS	35
42 CARIRI DO TOCANTINS	104	85 GOIANORTE	35
43 PALMEIRANTE	103	86 ALIANÇA DO TOCANTINS	34

Fonte: Centro de Informações Estratégicas da Vigilância em Saúde – CIEVS/TO

NOTIFICAÇÕES PARA COVID-19

MUNICÍPIO	TOTAL	
87	ANGICO	34
88	PALMEIRÓPOLIS	33
89	LAJEADO	32
90	OLIVEIRA DE FÁTIMA	32
91	BOM JESUS DO TOCANTINS	31
92	CARMOLÂNDIA	31
93	LUZINÓPOLIS	31
94	BARRA DO OURO	30
95	MAURILÂNDIA DO TOCANTINS	30
96	SILVANÓPOLIS	29
97	CENTENÁRIO	27
98	SANTA ROSA DO TOCANTINS	27
99	RIO DA CONCEIÇÃO	26
100	BANDEIRANTES DO TOCANTINS	25
101	CASEARA	25
102	CHAPADA DA NATIVIDADE	25
103	BERNARDO SAYAO	24
104	PINDORAMA DO TOCANTINS	24
105	CACHOEIRINHA	23
106	ABREULÂNDIA	22
107	CRISTALÂNDIA	22
108	MONTE SANTO DO TOCANTINS	22
109	MONTE DO CARMO	20
110	NOVO JARDIM	20
111	CHAPADA DE AREIA	19
112	COMBINADO	19
113	JUARINA	19

MUNICÍPIO	TOTAL	
114	RECURSOLÂNDIA	19
115	APARECIDA DO RIO NEGRO	18
116	JAÚ DO TOCANTINS	18
117	PIRAQUÊ	18
118	SANDOLÂNDIA	17
119	SANTA MARIA DO TOCANTINS	16
120	SÃO SALVADOR DO TOCANTINS	16
121	AURORA DO TOCANTINS	15
122	PUGMIL	15
123	CONCEIÇÃO DO TOCANTINS	14
124	PONTE ALTA DO BOM JESUS	14
125	LAVANDEIRA	12
126	CRIXÁS DO TOCANTINS	11
127	SANTA RITA DO TOCANTINS	11
128	DOIS IRMÃOS DO TOCANTINS	10
129	ARAGUACEMA	8
130	IPUEIRAS	8
131	NOVO ACORDO	8
132	TUPIRATINS	7
133	SÃO FÉLIX DO TOCANTINS	6
134	SÃO VALÉRIO	5
135	BRASILÂNDIA DO TOCANTINS	4
136	PORTO ALEGRE DO TOCANTINS	4
137	NOVO ALEGRE	3
138	TAIPAS DO TOCANTINS	2
139	MATEIROS	1
TOTAL		37.856

TABELA 3. Distribuição dos óbitos confirmados acumulados da COVID-19, segundo município de residência, TOCANTINS.

MUNICÍPIO	TOTAL	
1	ARAGUAÍNA	125
2	PALMAS	63
3	PARAÍSO DO TOCANTINS	25
4	PORTO NACIONAL	22
5	ARAGUATINS	21
6	GURUPI	15
7	TOCANTINÓPOLIS	14
8	GUARAÍ	10
9	NOVA OLINDA	10
10	COLINAS DO TOCANTINS	9
11	FORMOSO DO ARAGUAIA	9
12	XAMBIOÁ	8
13	SÃO MIGUEL DO TOCANTINS	7
14	AGUIARNÓPOLIS	6
15	ANANÁS	6
16	ARAGUAÇU	5
17	ARAGUANÁ	5
18	AUGUSTINÓPOLIS	5
19	DIANÓPOLIS	5
20	ESPERANTINA	5
21	WANDERLÂNDIA	5
22	BARRA DO OURO	4
23	DARCINÓPOLIS	4
24	FIGUEIRÓPOLIS	4
25	GOIATINS	4
26	LAGOA DO TOCANTINS	4
27	MIRACEMA DO TOCANTINS	4
28	PAU D'ARCO	4
29	SÍTIO NOVO DO TOCANTINS	4
30	TOCANTÍNIA	4
31	ALVORADA	3
32	AXIXÁ DO TOCANTINS	3
33	BREJINHO DE NAZARÉ	3
34	COLMEIA	3
35	CONCEIÇÃO DO TOCANTINS	3
36	FILADÉLFIA	3
37	MIRANORTE	3
38	PALMEIRANTE	3
39	PEDRO AFONSO	3
40	SAMPAIO	3
41	ABREULÂNDIA	2
42	ALMAS	2
43	ARAGOMINAS	2
44	ARAPOEMA	2
45	CARIRI DO TOCANTINS	2

Fonte: Centro de Informações Estratégicas da Vigilância em Saúde - CIEVS/TO

MUNICÍPIO	TOTAL	
46	COUTO MAGALHÃES	2
47	CRISTALÂNDIA	2
48	FÁTIMA	2
49	TABOCÃO	2
50	LAGOA DA CONFUSÃO	2
51	NAZARÉ	2
52	PALMEIRAS DO TOCANTINS	2
53	PARANÁ	2
54	PEIXE	2
55	PEQUIZEIRO	2
56	PRAIA NORTE	2
57	SANDOLÂNDIA	2
58	SANTA FÉ DO ARAGUAIA	2
59	SANTA TEREZINHA DO TOCANTINS	2
60	SILVANÓPOLIS	2
61	TAGUATINGA	2
62	BABAÇULÂNDIA	1
63	BANDEIRANTES DO TOCANTINS	1
64	BARROLÂNDIA	1
65	BERNARDO SAYÃO	1
66	CAMPOS LINDOS	1
67	CARMOLÂNDIA	1
68	CASEARA	1
69	CENTENÁRIO	1
70	CHAPADA DE AREIA	1
71	DUERÉ	1
72	GOIANORTE	1
73	IPUEIRAS	1
74	ITAGUATINS	1
75	LIZARDA	1
76	LUZINÓPOLIS	1
77	MARIANÓPOLIS DO TOCANTINS	1
78	MAURILÂNDIA DO TOCANTINS	1
79	NOVA ROSALÂNDIA	1
80	NOVO ALEGRE	1
81	PIRAQUÊ	1
82	PONTE ALTA DO BOM JESUS	1
83	PONTE ALTA DO TOCANTINS	1
84	PRESIDENTE KENNEDY	1
85	RIO SONO	1
86	SANTA TEREZA DO TOCANTINS	1
87	SÃO BENTO DO TOCANTINS	1
88	TALISMÃ	1
89	TUPIRAMA	1
TOTAL		516

DETALHE DOS NOVOS ÓBITOS

1. Mulher de 75 anos, residente de ARAGUAÍNA. Comorbidades: hipertensão e diabetes, óbito no dia 16/08/2020 no Hospital Dom Orione.

2. Homem de 70 anos, residente de PORTO NACIONAL. Comorbidade: hipertensão e obesidade, óbito no dia 15/08/2020 no Hospital Geral de Palmas.

3. Mulher de 98 anos, residente de BABAÇULÂNDIA, óbito no dia 15/08/2020 no Hospital Dom Orione.

4. Homem de 76 anos, residente de ARAGUAÍNA. Comorbidades: hipertensão e doença renal crônica, óbito no dia 16/08/20 no Hospital Regional de Araguaína.

5. Mulher de 77 anos, residente de TOCANTINÓPOLIS. Comorbidades: Sequelas de AVC, óbito no dia 15/08/20.

O DETALHAMENTO DOS CASOS ACUMULADOS PODEM SER ACESSADOS NO SITE DA SECRETARIA DA SAÚDE
integra.saude.to.gov.br/covid19

OBSERVAÇÕES:

O Estado possui uma plataforma onde todos podem acompanhar os números da Covid-19 no Tocantins: <http://coronavirus.to.gov.br>

A Secretaria de Estado da Saúde (SES) esclarece que o banco de dados do Estado é dinâmico, em virtude do fechamento das investigações epidemiológicas, que alteram principalmente locais de residência dos casos positivos, trazendo modificações diárias no acumulado dos municípios e no total geral do Estado.

Os dados consolidados neste boletim são referentes às notificações recebidas no último dia, que podem abordar resultados diagnosticados em dias anteriores e notificados posteriormente ao Cievs Estadual. Para manter a credibilidade dos dados contabilizados, os gráficos apresentam a distribuição de novos casos de acordo com a data do diagnóstico e não sua notificação, por parte dos municípios. Em cada edição, o boletim apresenta a distribuição dos novos casos também por este critério.

Todas as informações que constam no boletim são provenientes dos sistemas oficiais do Ministério da Saúde alimentados pelos municípios:

Sistema Gerenciador de Ambiente Laboratorial (GAL) é o sistema utilizado pelos municípios para cadastro das mostras que serão encaminhadas ao Lacen para realização dos exames.

E-SUS-VE é a ferramenta de registro de notificação de casos suspeitos da Covid-19.

SIVEP-Gripe, é o Sistema de Informação da Vigilância Epidemiológica da Gripe, utilizado para notificação dos casos de Síndrome Respiratória Aguda Grave (SRAG) em unidades hospitalares e unidades de Pronto Atendimento (UPA).

SIM é o sistema de Informação sobre mortalidade, desenvolvido pelo Ministério da Saúde para unificação dos dados sobre óbitos no país.

Considerando o aumento recente de casos positivos que tem demandado tempo excessivo para confirmação de residências junto aos municípios, o Estado prevê o preenchimento correto de informações nas plataformas que serão utilizadas para consolidação dos boletins diários e a atualização da residência nos cartões SUS utilizado nos cadastros dos sistemas.

O Estado não irá confirmar residências junto aos municípios, estes devem ficar atentos aos dados informados nos Boletins Epidemiológicos diários, nos sistemas de notificação e cadastros de exames no Lacen.

Qualquer divergência deverá ser informada ao Cievs/COE do Estado que fará as correções nos próximos boletins.

Os dados contidos no boletim são consolidados com resultados de exames realizados no Lacen e notificações recebidas dos municípios até as 23:59h do último dia.

