

NOTIFICAÇÕES PARA COVID-19

CASOS CONFIRMADOS

56.684

CASOS RECUPERADOS

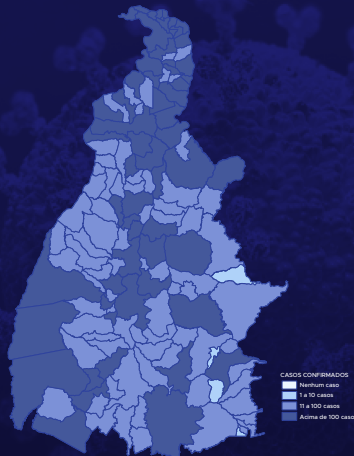
38.471

CASOS ATIVOS
(EM ISOLAMENTO DOMICILIAR OU HOSPITALAR)

17.451

ÓBITOS

762



HOSPITALIZAÇÃO COVID

292

LEITOS PÚBLICOS **197**

CLÍNICOS **103**

UTI COVID **94**

LEITOS PRIVADOS **95**

CLÍNICOS **46**

UTI COVID **49**

178º BOLETIM EPIDEMIOLÓGICO NOTIFICAÇÕES DA COVID-19 NO TOCANTINS

A Secretaria de Estado da Saúde (SES) informa que nesta quarta-feira, 09 de setembro, foram contabilizados 520 novos casos confirmados para Covid-19. Deste total, 104 foram registrados nas últimas 24 horas e o restante por exames coletados em dias anteriores e que tiveram seus resultados liberados na data de ontem.

Desta forma, hoje o Tocantins acumula 56.684 confirmados da doença, destes 38.471 pacientes estão recuperados e 17.451 estão ainda ativos (em isolamento domiciliar ou hospitalar), além de 762 óbitos.

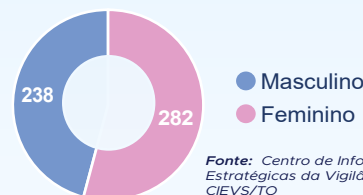
TABELA 1. Distribuição dos novos casos confirmados para COVID-19, segundo município de residência, TOCANTINS.

MUNICÍPIO	TOTAL	MUNICÍPIO	TOTAL
1 ARAGUAÍNA	152	25 RECURSOLÂNDIA	4
2 PALMAS	99	26 GOIANORTE	3
3 PARAÍSO DO TOCANTINS	34	27 DIANÓPOLIS	2
4 GURUPI	28	28 ESPERANTINA	2
5 PORTO NACIONAL	26	29 GOIATINS	2
6 COLINAS DO TOCANTINS	21	30 LUZINÓPOLIS	2
7 ARAGUAÇU	15	31 MIRANORTE	2
8 ARAGOMINAS	10	32 NAZARÉ	2
9 BABAÇULÂNDIA	10	33 PEDRO AFONSO	2
10 ITACAJÁ	10	34 ABREULÂNDIA	1
11 MIRACEMA DO TOCANTINS	8	35 AGUIARNÓPOLIS	1
12 ALIANÇA DO TOCANTINS	7	36 ANANÁS	1
13 CARIÍRI DO TOCANTINS	7	37 ARAGUACEMA	1
14 PEQUIZEIRO	7	38 ARAPOEMA	1
15 ARAGUATINS	6	39 AUGUSTINÓPOLIS	1
16 PAU D'ARCO	6	40 CHAPADA DA NATIVIDADE	1
17 PONTE ALTA DO TOCANTINS	6	41 DOIS IRMÃOS DO TOCANTINS	1
18 ANGICO	5	42 TABOÇÃO	1
19 FORMOSO DO ARAGUAIA	5	43 IPUEIRAS	1
20 LAGOA DA CONFUSÃO	5	44 MARIANÓPOLIS DO TOCANTINS	1
21 NOVA OLINDA	5	45 MONTE SANTO DO TOCANTINS	1
22 RIACHINHO	5	46 NOVA ROSALÂNDIA	1
23 CRISTALÂNDIA	4	47 SANTA RITA DO TOCANTINS	1
24 ITAPORÁ DO TOCANTINS	4	TOTAL	520

Fonte: Centro de Informações Estratégicas da Vigilância em Saúde - CIEVS/TO

GRÁFICOS 1 E 2. Distribuição dos novos casos confirmados da COVID-19, segundo faixa etária e gênero, TOCANTINS.

0 a 9 anos	15
10 a 19 anos	44
20 a 39 anos	206
40 a 59 anos	190
60 a 69 anos	36
70 e+	29
TOTAL	520



Fonte: Centro de Informações Estratégicas da Vigilância em Saúde - CIEVS/TO

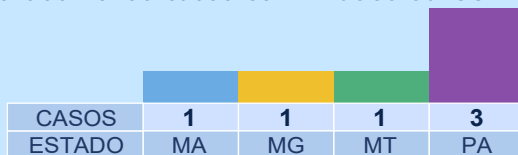
GRÁFICO 3. Perfil dos exames confirmados segundo tipo do teste, TOCANTINS.

RT-PCR	297
SOROLOGIA	85
TESTE RÁPIDO	138

Fonte: LACEN - TO, Acesso GAL em 08/09/2020 e CIEVS.

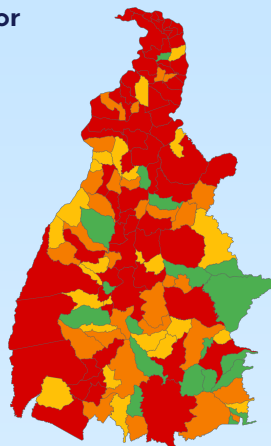

NOTIFICAÇÕES PARA COVID-19

GRÁFICO 4. Distribuição dos novos casos confirmados da COVID-19, segundo Estado de residência.



Fonte: Centro de Informações Estratégicas da Vigilância em Saúde – CIEVS/TO

IMAGEM 1. Distribuição dos casos confirmados por Coronavírus segundo o município de residência.



Fonte: Centro de Informações Estratégicas da Vigilância em Saúde – CIEVS/TO

TABELA 2. Distribuição dos casos confirmados acumulados da COVID-19, segundo município de residência, TOCANTINS.

MUNICÍPIO	TOTAL	MUNICÍPIO	TOTAL
1 PALMAS	13.941	51 PARANÁ	140
2 ARAGUAÍNA	13.394	52 NATIVIDADE	135
3 GURUPI	2.910	53 FÁTIMA	133
4 COLINAS DO TOCANTINS	2.076	54 TABOÇÃO	133
5 PORTO NACIONAL	2.054	55 RIO SONO	132
6 PARAÍSO DO TOCANTINS	1.829	56 ITAGUATINS	128
7 FORMOSO DO ARAGUAIA	1.050	57 RIO DOS BOIS	126
8 TOCANTINÓPOLIS	770	58 PONTE ALTA DO TOCANTINS	125
9 ARAGUATINS	765	59 FIGUEIRÓPOLIS	122
10 XAMBIOÁ	756	60 RIACHINHO	122
11 GUARÁI	727	61 PAU D'ARCO	121
12 AUGUSTINÓPOLIS	585	62 LUZINÓPOLIS	114
13 MIRACEMA DO TOCANTINS	486	63 NOVA ROSALÂNDIA	112
14 ALVORADA	469	64 ITAPIRATINS	108
15 PEDRO AFONSO	462	65 PIUM	105
16 ARAGUAÇU	425	66 ALIANÇA DO TOCANTINS	98
17 AGUIARNÓPOLIS	405	67 PALMEIRÓPOLIS	97
18 GOIATINS	400	68 ARRAIAS	95
19 LAGOA DA CONFUSÃO	397	69 ITAPORÁ DO TOCANTINS	95
20 NOVA OLINDA	391	70 COUTO MAGALHÃES	88
21 MIRANORTE	371	71 ARAPOEMA	87
22 TOCANTÍNIA	370	72 SANTA TEREZA DO TOCANTINS	85
23 DARCIÓPOLIS	363	73 TALISMÃ	84
24 DIANÓPOLIS	330	74 ALMAS	78
25 ITACAJÁ	300	75 BARROLÂNDIA	77
26 SÃO MIGUEL DO TOCANTINS	300	76 SANTA TEREZINHA DO TOCANTINS	76
27 AXIXÁ DO TOCANTINS	291	77 DUERÉ	75
28 SÃO SEBASTIÃO DO TOCANTINS	288	78 MARIANÓPOLIS DO TOCANTINS	73
29 SAMPAIO	280	79 BOM JESUS DO TOCANTINS	72
30 PALMEIRAS DO TOCANTINS	271	80 RECURSOLÂNDIA	72
31 WANDERLÂNDIA	265	81 MURICILÂNDIA	70
32 SÃO BENTO DO TOCANTINS	255	82 GOIANORTE	69
33 ESPERANTINA	253	83 PEIXE	69
34 SANTA FÉ DO ARAGUAIA	244	84 TUPIRAMA	69
35 CAMPOS LINDOS	242	85 CENTENÁRIO	68
36 SÍTIO NOVO DO TOCANTINS	236	86 COMBINADO	66
37 ANANÁS	215	87 PRESIDENTE KENNEDY	66
38 CARRASCO BONITO	214	88 SILVANÓPOLIS	63
39 BURITI DO TOCANTINS	201	89 ABREULÂNDIA	62
40 BABAÇULÂNDIA	192	90 BREJINHO DE NAZARÉ	61
41 DIVINÓPOLIS DO TOCANTINS	168	91 CARMOLÂNDIA	58
42 ARAGOMINAS	164	92 MONTE DO CARMO	53
43 COLMEIA	164	93 ANGICO	52
44 NAZARÉ	163	94 TAGUATINGA	52
45 PEQUIZEIRO	161	95 LAGOA DO TOCANTINS	51
46 ARAGUANÃ	158	96 RIO DA CONCEIÇÃO	49
47 PALMEIRANTE	156	97 SUCUPIRA	49
48 FILADÉLFIA	155	98 LIZARDA	48
49 PRAIA NORTE	151	99 BRASILÂNDIA DO TOCANTINS	47
50 CARIRI DO TOCANTINS	150	100 CRISTALÂNDIA	45

Fonte: Centro de Informações Estratégicas da Vigilância em Saúde – CIEVS/TO

NOTIFICAÇÕES PARA COVID-19

MUNICÍPIO	TOTAL
101 CHAPADA DA NATIVIDADE	44
102 MAURILÂNDIA DO TOCANTINS	44
103 CRIXAS DO TOCANTINS	43
104 ARAGUACEMA	42
105 LAJEADO	42
106 OLIVEIRA DE FÁTIMA	41
107 CASEARA	38
108 PIRAQUÊ	38
109 BARRA DO OURO	37
110 JAU DO TOCANTINS	37
111 APARECIDA DO RIO NEGRO	36
112 JUARINA	36
113 PINDORAMA DO TOCANTINS	36
114 BERNARDO SAYÃO	35
115 SANTA ROSA DO TOCANTINS	35
116 BANDEIRANTES DO TOCANTINS	34
117 CHAPADA DE AREIA	31
118 MONTE SANTO DO TOCANTINS	31
119 SANDOLÂNDIA	31
120 AURORA DO TOCANTINS	30

MUNICÍPIO	TOTAL
121 SANTA MARIA DO TOCANTINS	25
122 DOIS IRMÃOS DO TOCANTINS	24
123 SANTA RITA DO TOCANTINS	24
124 CACHEIRINHA	23
125 NOVO JARDIM	23
126 LAVANDEIRA	22
127 PUGMIL	21
128 SÃO SALVADOR DO TOCANTINS	20
129 CONCEIÇÃO DO TOCANTINS	17
130 IPUEIRAS	16
131 NOVO ACORDO	16
132 PONTE ALTA DO BOM JESUS	14
133 SÃO VALÉRIO	14
134 TUPIRATINS	14
135 MATEIROS	11
136 SÃO FÉLIX DO TOCANTINS	7
137 TAIPAS DO TOCANTINS	6
138 NOVO ALEGRE	4
139 PORTO ALEGRE DO TOCANTINS	4
TOTAL	56.684

DETALHE DOS NOVOS ÓBITOS

• **Estado do Tocantins registrou 01 óbito por Covid-19, nesta quarta-feira, 09 de setembro.**

1. Homem de 57 anos, residente de Miranorte. Comorbidades: Obesidade e hipertensão. Óbito no dia 09/09/20 no Hospital Geral de Palmas.

• **Óbitos de outros dias que entram no boletim desta quarta-feira, 09:**

2. Mulher de 70 anos, residente de Palmas. Comorbidades: Obesidade e Hipotireoidismo. Óbito no dia 07/09/20 no Hospital Santa Tereza.

3. Homem de 86 anos, residente de Araguaína. Comorbidades: Insuficiência Cardíaca Crônica e fibrilação atrial. Óbito no dia 06/09/20 no Hospital Regional de Araguaína.

4. Homem de 44 anos, residente de Dianópolis. Comorbidades: Não relatado. Óbito no dia 21/08/20 no Instituto Ortopédico de Palmas.

TABELA 3. Distribuição dos óbitos confirmados acumulados da COVID-19, segundo município de residência, TOCANTINS.

MUNICÍPIO	TOTAL
1 ARAGUAÍNA	171
2 PALMAS	109
3 GURUPI	41
4 PARAÍSO DO TOCANTINS	37
5 PORTO NACIONAL	37
6 ARAGUATINS	23
7 COLINAS DO TOCANTINS	17
8 TOCANTINÓPOLIS	16
9 GUARÁI	15
10 FORMOSO DO ARAGUAIA	12
11 NOVA OLINDA	12
12 XAMBIOÁ	11
13 AGUIARNÓPOLIS	8
14 AUGUSTINÓPOLIS	8
15 COLMEIA	8
16 DIANÓPOLIS	8
17 ARAGUAÇU	7
18 ITACAJÁ	7
19 MIRACEMA DO TOCANTINS	7
20 PEDRO AFONSO	7
21 SÃO MIGUEL DO TOCANTINS	7
22 ALVORADA	6
23 ANANÁS	6
24 ARAGUANÁ	6
25 ESPERANTINA	6
26 PAU D'ARCO	6
27 GOIATINS	5
28 MIRANORTE	5
29 TOCANTÍNIA	5
30 WANDERLÂNDIA	5
31 BARRA DO OURO	4
32 DARCIÓPOLIS	4
33 FIGUEIRÓPOLIS	4
34 LAGOA DA CONFUSÃO	4
35 LAGOA DO TOCANTINS	4
36 SANTA FÉ DO ARAGUAIA	4
37 SÍTIO NOVO DO TOCANTINS	4
38 ABREULÂNDIA	3
39 AXIXÁ DO TOCANTINS	3

Fonte: Centro de Informações Estratégicas da Vigilância em Saúde - CIEVS/TO

MUNICÍPIO	TOTAL
40 BREJINHO DE NAZARÉ	3
41 CENTENÁRIO	3
42 CONCEIÇÃO DO TOCANTINS	3
43 COUTO MAGALHÃES	3
44 FÁTIMA	3
45 FILADÉLFIA	3
46 TABOÇÃO	3
47 MARIANÓPOLIS DO TOCANTINS	3
48 NAZARÉ	3
49 PALMEIRANTE	3
50 PALMEIRAS DO TOCANTINS	3
51 PEIXE	3
52 PEQUIZEIRO	3
53 SAMPAIO	3
54 SANDOLÂNDIA	3
55 SILVANÓPOLIS	3
56 TAGUATINGA	3
57 ALMAS	2
58 ARAGOMINAS	2
59 ARAPOEMA	2
60 BABAÇULÂNDIA	2
61 BERNARDO SAYÃO	2
62 CAMPOS LINDOS	2
63 CARIRI DO TOCANTINS	2
64 CRISTALÂNDIA	2
65 ITAGUATINS	2
66 JAÚ DO TOCANTINS	2
67 LUZINÓPOLIS	2
68 PARANÁ	2
69 PRAIA NORTE	2
70 SANTA TEREZINHA DO TOCANTINS	2
71 SÃO BENTO DO TOCANTINS	2
72 TUPIRAMA	2
73 ALIANÇA DO TOCANTINS	1
74 BANDEIRANTES DO TOCANTINS	1
75 BARROLÂNDIA	1
76 BRASILÂNDIA DO TOCANTINS	1
77 CARMOLÂNDIA	1
78 CASEARA	1

NOTIFICAÇÕES PARA COVID-19

MUNICÍPIO	TOTAL	
79	CHAPADA DE AREIA	1
80	COMBINADO	1
81	DOIS IRMÃOS DO TOCANTINS	1
82	DUERÉ	1
83	GOIANORTE	1
84	IPUEIRAS	1
85	JUARINA	1
86	LIZARDA	1
87	MAURILÂNDIA DO TOCANTINS	1
88	NATIVIDADE	1
89	NOVA ROSALÂNDIA	1

MUNICÍPIO	TOTAL	
90	NOVO ALEGRE	1
91	PALMEIRÓPOLIS	1
92	PIRAQUÊ	1
93	PIUM	1
94	PONTE ALTA DO BOM JESUS	1
95	PONTE ALTA DO TOCANTINS	1
96	PRESIDENTE KENNEDY	1
97	RIO SONO	1
98	SANTA TEREZA DO TOCANTINS	1
99	TALISMÃ	1
TOTAL		762

O DETALHAMENTO DOS CASOS ACUMULADOS PODEM SER ACESSADOS NO SITE DA SECRETARIA DA SAÚDE
integra.saude.to.gov.br/covid19

OBSERVAÇÕES:

O Estado possui uma plataforma onde todos podem acompanhar os números da Covid-19 no Tocantins: <http://coronavirus.to.gov.br>

A Secretaria de Estado da Saúde (SES) esclarece que o banco de dados do Estado é dinâmico, em virtude do fechamento das investigações epidemiológicas, que alteram principalmente locais de residência dos casos positivos, trazendo modificações diárias no acumulado dos municípios e no total geral do Estado.

Os dados consolidados neste boletim são referentes às notificações recebidas no último dia, que podem abordar resultados diagnosticados em dias anteriores e notificados posteriormente ao Cievs Estadual. Para manter a credibilidade dos dados contabilizados, os gráficos apresentam a distribuição de novos casos de acordo com a data do diagnóstico e não sua notificação, por parte dos municípios. Em cada edição, o boletim apresenta a distribuição dos novos casos também por este critério.

Todas as informações que constam no boletim são provenientes dos sistemas oficiais do Ministério da Saúde alimentados pelos municípios:

Sistema Gerenciador de Ambiente Laboratorial (GAL) é o sistema utilizado pelos municípios para cadastro das mostras que serão encaminhadas ao Lacen para realização dos exames.

E-SUS-VE é a ferramenta de registro de notificação de casos suspeitos da Covid-19.

SIVEP-Gripe, é o Sistema de Informação da Vigilância Epidemiológica da Gripe, utilizado para notificação dos casos de Síndrome Respiratória Aguda Grave (SRAG) em unidades hospitalares e unidades de Pronto Atendimento (UPA).

SIM é o sistema de Informação sobre mortalidade, desenvolvido pelo Ministério da Saúde para unificação dos dados sobre óbitos no país.

Considerando o aumento recente de casos positivos que tem demandado tempo excessivo para confirmação de residências junto aos municípios, o Estado prevê o preenchimento correto de informações nas plataformas que serão utilizadas para consolidação dos boletins diários e a atualização da residência nos cartões SUS utilizado nos cadastros dos sistemas.

O Estado não irá confirmar residências junto aos municípios, estes devem ficar atentos aos dados informados nos Boletins Epidemiológicos diários, nos sistemas de notificação e cadastros de exames no Lacen.

Qualquer divergência deverá ser informada ao Cievs/COE do Estado que fará as correções nos próximos boletins.

Os dados contidos no boletim são consolidados com resultados de exames realizados no Lacen e notificações recebidas dos municípios até as 23:59h do último dia.