

NOTIFICAÇÕES PARA COVID-19

CASOS CONFIRMADOS

69.969

CASOS RECUPERADOS

54.797

CASOS ATIVOS
(EM ISOLAMENTO DOMICILIAR OU HOSPITALAR)

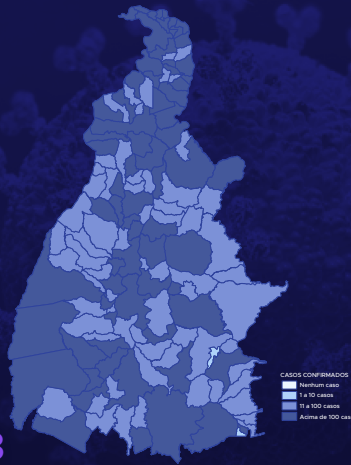
14.187

ÓBITOS

985

CASOS NOTIFICADOS

212.773



HOSPITALIZAÇÃO COVID

168

LEITOS PÚBLICOS **127**

CLÍNICOS **52**

UTI COVID **75**

LEITOS PRIVADOS **41**

CLÍNICOS **20**

UTI COVID **21**

206º BOLETIM EPIDEMIOLÓGICO NOTIFICAÇÕES DA COVID-19 NO TOCANTINS

A Secretaria de Estado da Saúde (SES) informa que nesta quarta-feira, 07 de outubro, foram contabilizados 423 novos casos confirmados para Covid-19. Deste total, 96 foram registrados nas últimas 24 horas e o restante por exames coletados em dias anteriores e que tiveram seus resultados liberados na data de ontem.

Desta forma, hoje o Tocantins registra um total de 212.773 pessoas notificadas com a Covid-19 e acumula 69.969 casos confirmados da doença. Destes 54.797 pacientes estão recuperados e 14.187 estão ainda ativos (em isolamento domiciliar ou hospitalar), além de 985 óbitos.

TABELA 1. Distribuição dos novos casos confirmados para COVID-19, segundo município de residência, TOCANTINS.

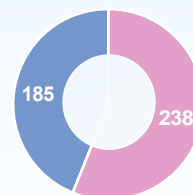
MUNICÍPIO	TOTAL
1 PALMAS	62
2 COLINAS DO TOCANTINS	37
3 ARAGUAÍNA	35
4 GURUPI	24
5 LAGOA DA CONFUSÃO	21
6 ARAGUATINS	17
7 PARAISO DO TOCANTINS	16
8 GUARÁI	15
9 ARAGUAÇU	14
10 PORTO NACIONAL	11
11 PEDRO AFONSO	10
12 FILADÉLFIA	9
13 ANANÁS	8
14 ALIANÇA DO TOCANTINS	7
15 MIRANORTE	7
16 NOVO ACORDO	7
17 TAGUATINGA	7
18 BURITI DO TOCANTINS	5
19 COLMEIA	5
20 GOIATINS	5
21 MIRACEMA DO TOCANTINS	5
22 ARAGOMINAS	4
23 AXIXÁ DO TOCANTINS	4
24 DIANÓPOLIS	4
25 DIVINÓPOLIS DO TOCANTINS	4
26 NATIVIDADE	4
27 NOVO JARDIM	4
28 PALMEIRÓPOLIS	4
29 RIO SONO	4
30 BABAÇULÂNDIA	3
31 BARROLÂNDIA	3
32 MONTE DO CARMO	3
33 PALMEIRANTE	3
34 PEIXE	3

Fonte: Centro de Informações Estratégicas da Vigilância em Saúde - CIEVS/TO

MUNICÍPIO	TOTAL
35 TAIPAS DO TOCANTINS	3
36 TOCANTINÓPOLIS	3
37 CARRASCO BONITO	2
38 COMBINADO	2
39 FORMOSO DO ARAGUAIA	2
40 ITACAJÁ	2
41 MAURILÂNDIA DO TOCANTINS	2
42 MURICILÂNDIA	2
43 NAZARÉ	2
44 PONTE ALTA DO BOM JESUS	2
45 PUGMIL	2
46 SANTA TEREZA DO TOCANTINS	2
47 SÃO BENTO DO TOCANTINS	2
48 TALISMÁ	2
49 AGUIARNÓPOLIS	1
50 ALVORADA	1
51 AURORA DO TOCANTINS	1
52 CENTENÁRIO	1
53 DOIS IRMÃOS DO TOCANTINS	1
54 FIGUEIROPOLIS	1
55 TABOÇÃO	1
56 NOVO ALEGRE	1
57 PALMEIRAS DO TOCANTINS	1
58 PONTE ALTA DO TOCANTINS	1
59 PRAIA NORTE	1
60 PRESIDENTE KENNEDY	1
61 SAMPAIO	1
62 SANDOLÂNDIA	1
63 SÃO MIGUEL DO TOCANTINS	1
64 SÃO SEBASTIÃO DO TOCANTINS	1
65 SÃO VALÉRIO	1
66 SILVANÓPOLIS	1
67 XAMBIOÁ	1
TOTAL	423

GRÁFICOS 1 E 2. Distribuição dos novos casos confirmados da COVID-19, segundo faixa etária e gênero, TOCANTINS.

0 a 9 anos	19
10 a 19 anos	36
20 a 39 anos	166
40 a 59 anos	137
60 a 69 anos	26
70 e+	39
TOTAL	423



● Masculino
● Feminino

Fonte: Centro de Informações Estratégicas da Vigilância em Saúde - CIEVS/TO

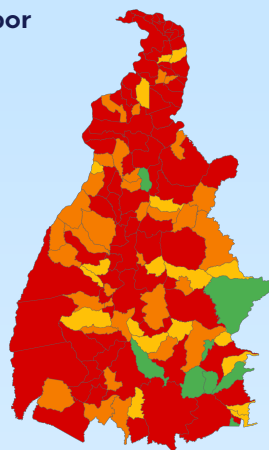
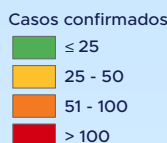
NOTIFICAÇÕES PARA COVID-19

GRÁFICO 3. Perfil dos exames confirmados segundo tipo do teste, TOCANTINS.



Fonte: LACEN - TO, Acesso GAL em 06/10/2020 e CIEVS.

IMAGEM 1. Distribuição dos casos confirmados por Coronavírus segundo o município de residência.



Fonte: Centro de Informações Estratégicas da Vigilância em Saúde - CIEVS/TO

TABELA 2. Distribuição dos casos confirmados acumulados da COVID-19, segundo município de residência, TOCANTINS.

MUNICÍPIO	TOTAL	MUNICÍPIO	TOTAL
1 PALMAS	16.620	51 PALMEIRÓPOLIS	192
2 ARAGUAÍNA	15.291	52 CARIRI DO TOCANTINS	189
3 GURUPI	3.572	53 PEQUIZEIRO	178
4 COLINAS DO TOCANTINS	2.805	54 ARAGUANÃ	169
5 PORTO NACIONAL	2.651	55 PIUM	169
6 PARAISO DO TOCANTINS	2.414	56 PRAIA NORTE	169
7 FORMOSO DO ARAGUAIA	1.209	57 COMBINADO	166
8 GUARÁ	1.166	58 PONTE ALTA DO TOCANTINS	166
9 ARAGUATINS	954	59 ITAPIRATINS	165
10 XAMBIOÁ	936	60 TABOCÃO	162
11 TOCANTINÓPOLIS	871	61 SILVANÓPOLIS	162
12 MIRACEMA DO TOCANTINS	673	62 PAU D'ARCO	160
13 AUGUSTINÓPOLIS	667	63 ALIANÇA DO TOCANTINS	156
14 PEDRO AFONSO	643	64 RIO SONO	154
15 MIRANORTE	629	65 PARANÁ	147
16 LAGOA DA CONFUSÃO	577	66 FIGUEIRÓPOLIS	145
17 GOIATINS	541	67 SANTA TEREZA DO TOCANTINS	140
18 ALVORADA	526	68 NOVA ROSALÂNDIA	138
19 ARAGUAÇÚ	465	69 ITAGUATINS	137
20 ITACAJÁ	437	70 RIACHINHO	134
21 NOVA OLINDA	425	71 RIO DOS BOIS	134
22 AGUIARNÓPOLIS	421	72 LUZINÓPOLIS	133
23 DIANÓPOLIS	403	73 ARRAIAS	122
24 TOCANTÍNIA	394	74 DUERÉ	110
25 AXIXÁ DO TOCANTINS	392	75 TAGUATINGA	110
26 DARCINÓPOLIS	391	76 ITAPORÁ DO TOCANTINS	108
27 SÃO BENTO DO TOCANTINS	352	77 ARAPOEMA	105
28 PALMEIRAS DO TOCANTINS	349	78 GOIANORTE	104
29 ANANÁS	341	79 PUGMIL	102
30 SAMPAIO	331	80 TALISMÃ	102
31 BABAÇULÂNDIA	328	81 CENTENÁRIO	101
32 SÃO MIGUEL DO TOCANTINS	326	82 COUTO MAGALHÃES	98
33 WANDERLÂNDIA	322	83 MARIANÓPOLIS DO TOCANTINS	93
34 ESPERANTINA	306	84 MONTE DO CARMO	91
35 SANTA FÉ DO ARAGUAIA	281	85 TUPIRAMA	89
36 CAMPOS LINDOS	276	86 ABREULÂNDIA	86
37 SÃO SEBASTIÃO DO TOCANTINS	275	87 BREJINHO DE NAZARÉ	83
38 SÍTIO NOVO DO TOCANTINS	259	88 PRESIDENTE KENNEDY	82
39 COLMEIA	249	89 ALMAS	81
40 CARRASCO BONITO	242	90 RECURSOLÂNDIA	81
41 BURITI DO TOCANTINS	240	91 SANTA TEREZINHA DO TOCANTINS	81
42 DIVINÓPOLIS DO TOCANTINS	238	92 CARMOLÂNDIA	79
43 PALMEIRANTE	227	93 BOM JESUS DO TOCANTINS	77
44 PEIXE	214	94 CASEARA	77
45 NAZARÉ	208	95 MURICILÂNDIA	77
46 FILADÉLFIA	206	96 ANGICO	67
47 ARAGOMINAS	202	97 DOIS IRMÃOS DO TOCANTINS	66
48 NATIVIDADE	202	98 LIZARDA	66
49 BARROLÂNDIA	198	99 BARRA DO OURO	63
50 FÁTIMA	197	100 CHAPADA DA NATIVIDADE	61

Fonte: Centro de Informações Estratégicas da Vigilância em Saúde - CIEVS/TO

NOTIFICAÇÕES PARA COVID-19

MUNICÍPIO	TOTAL
101 LAGOA DO TOCANTINS	60
102 OLIVEIRA DE FÁTIMA	60
103 JAÚ DO TOCANTINS	59
104 SANDOLÂNDIA	58
105 SUCUPIRA	58
106 CRIXÁS DO TOCANTINS	57
107 LAJEADO	57
108 BANDEIRANTES DO TOCANTINS	56
109 ARAGUACEMA	55
110 CRISTALÂNDIA	55
111 BERNARDO SAYÃO	53
112 BRASILÂNDIA DO TOCANTINS	52
113 MAURILÂNDIA DO TOCANTINS	49
114 NOVO ACORDO	49
115 APARECIDA DO RIO NEGRO	48
116 JUARINA	48
117 RIO DA CONCEIÇÃO	48
118 MONTE SANTO DO TOCANTINS	47
119 AURORA DO TOCANTINS	45
120 PIRAQUÊ	45

MUNICÍPIO	TOTAL
121 SANTA ROSA DO TOCANTINS	45
122 PINDORAMA DO TOCANTINS	43
123 SANTA RITA DO TOCANTINS	43
124 CHAPADA DE AREIA	38
125 SÃO FÉLIX DO TOCANTINS	38
126 LAVANDEIRA	35
127 NOVO JARDIM	33
128 SÃO SALVADOR DO TOCANTINS	33
129 IPUEIRAS	30
130 CACHOEIRINHA	28
131 TAIPAS DO TOCANTINS	28
132 SANTA MARIA DO TOCANTINS	27
133 CONCEIÇÃO DO TOCANTINS	25
134 PONTE ALTA DO BOM JESUS	24
135 SÃO VALÉRIO	24
136 MATEIROS	21
137 TUPIRATINS	16
138 NOVO ALEGRE	5
139 PORTO ALEGRE DO TOCANTINS	5
TOTAL	69.969

DETALHE DOS NOVOS ÓBITOS

• Óbitos por Covid-19, Tocantins que entram no boletim desta quarta-feira, 07 de outubro:

1. Homem de 75 anos, residente de Babaçulândia. Comorbidades: doença cardiovascular crônica. Óbito dia 24/09/20 no Hospital Regional de Araguaína.

2. Homem de 57 anos, residente de Palmas. Comorbidades: doença cardiovascular crônica. Óbito dia 03/10/20 no Instituto Ortopédico de Palmas.

3. Mulher de 83 anos, residente de Gurupi. Óbito dia 30/09/20 no Hospital Regional de Gurupi.

4. Homem de 66 anos, residente de Palmeirópolis. Óbito dia 03/10/20 no Hospital Regional de Gurupi.

5. Mulher de 81 anos, residente de Gurupi. Comorbidades: hipertensão e insuficiência cardíaca congestiva. Óbito dia 05/10/20 no Hospital Regional de Gurupi.

6. Homem de 87 anos, residente de Gurupi. Comorbidades: acidente vascular encefálico e hipertensão. Óbito dia 05/10/20 no Hospital Regional de Gurupi.

7. Mulher de 49 anos, residente de Porto Nacional. Comorbidades: leishmaniose visceral. Óbito dia 04/10/20 no Hospital Geral de Palmas.

8. Mulher de 78 anos, residente de Palmas. Comorbidades: hipertensão e diabetes. Óbito dia 04/10/20 no Hospital Palmas Medical.

9. Homem de 76 anos, residente de Pedro Afonso. Comorbidades: hipertensão e obesidade. Óbito dia 02/10/20 no Hospital Geral de Palmas.

10. Homem de 69 anos, residente de Lagoa da Confusão. Comorbidades: doença cardiovascular crônica e obesidade. Óbito dia 03/10/20 no Hospital Geral de Palmas.

TABELA 3. Distribuição dos óbitos confirmados acumulados da COVID-19, segundo município de residência, TOCANTINS.

MUNICÍPIO	TOTAL
1 ARAGUAÍNA	213
2 PALMAS	161
3 GURUPI	49
4 PORTO NACIONAL	47
5 PARAISO DO TOCANTINS	44
6 ARAGUATINS	27
7 COLINAS DO TOCANTINS	26
8 GUARÁ	19
9 TOCANTINÓPOLIS	19
10 NOVA OLINDA	17
11 FORMOSO DO ARAGUAIA	14
12 XAMBIOÁ	14
13 MIRANORTE	12
14 ANANÁS	11
15 PEDRO AFONSO	10
16 AGUIARNÓPOLIS	9
17 ALVORADA	9
18 MIRACEMA DO TOCANTINS	9
19 ARAGUANÁ	8
20 AUGUSTINÓPOLIS	8
21 COLMEIA	8
22 DIANÓPOLIS	8
23 ARAGUAÇU	7
24 ITACAJÁ	7
25 SÃO MIGUEL DO TOCANTINS	7

MUNICÍPIO	TOTAL
26 ESPERANTINA	6
27 PAU D'ARCO	6
28 SILVANÓPOLIS	6
29 BARRA DO OURO	5
30 DARCIÓPOLIS	5
31 FIGUEIRÓPOLIS	5
32 GOIATINS	5
33 LAGOA DA CONFUSÃO	5
34 MARIANÓPOLIS DO TOCANTINS	5
35 PALMEIRAS DO TOCANTINS	5
36 PEQUIZEIRO	5
37 SITIO NOVO DO TOCANTINS	5
38 TOCANTÍNIA	5
39 WANDERLÂNDIA	5
40 BARROLÂNDIA	4
41 BREJINHO DE NAZARÉ	4
42 CENTENÁRIO	4
43 COUTO MAGALHÃES	4
44 DOIS IRMÃOS DO TOCANTINS	4
45 LAGOA DO TOCANTINS	4
46 NAZARÉ	4
47 NOVA ROSALÂNDIA	4
48 PALMEIRANTE	4
49 SANTA FÉ DO ARAGUAIA	4
50 ABREULÂNDIA	3

NOTIFICAÇÕES PARA COVID-19

MUNICÍPIO	TOTAL
51 ARAGOMINAS	3
52 ARAPOEMA	3
53 AXIXÁ DO TOCANTINS	3
54 BABAÇULÂNDIA	3
55 BERNARDO SAYÃO	3
56 CARIRI DO TOCANTINS	3
57 CONCEIÇÃO DO TOCANTINS	3
58 FÁTIMA	3
59 FILADÉLFIA	3
60 TABOÇÃO	3
61 PEIXE	3
62 PONTE ALTA DO TOCANTINS	3
63 SAMPAIO	3
64 SANDOLÂNDIA	3
65 TAGUATINGA	3
66 ALIANÇA DO TOCANTINS	2
67 ALMAS	2
68 CAMPOS LINDOS	2
69 CHAPADA DE AREIA	2
70 COMBINADO	2
71 CRISTALÂNDIA	2
72 GOIANORTE	2
73 ITAGUATINS	2
74 JAÚ DO TOCANTINS	2
75 LUZINÓPOLIS	2
76 PALMEIRÓPOLIS	2
77 PARANÁ	2
78 PRAIA NORTE	2
79 PRESIDENTE KENNEDY	2

MUNICÍPIO	TOTAL
80 SANTA TEREZA DO TOCANTINS	2
81 SANTA TEREZINHA DO TOCANTINS	2
82 SÃO BENTO DO TOCANTINS	2
83 TUPIRAMA	2
84 ANGICO	1
85 ARAGUACEMA	1
86 BANDEIRANTES DO TOCANTINS	1
87 BRASILÂNDIA DO TOCANTINS	1
88 CARMOLÂNDIA	1
89 CASEARA	1
90 CHAPADA DA NATIVIDADE	1
91 DUERÉ	1
92 IPUEIRAS	1
93 JUARINA	1
94 LIZARDA	1
95 MAURILÂNDIA DO TOCANTINS	1
96 MONTE DO CARMO	1
97 MONTE SANTO DO TOCANTINS	1
98 NATIVIDADE	1
99 NOVO ALEGRE	1
100 PIRAQUÊ	1
101 PIUM	1
102 PONTE ALTA DO BOM JESUS	1
103 RECURSOLÂNDIA	1
104 RIO DOS BOIS	1
105 RIO SONO	1
106 SANTA ROSA DO TOCANTINS	1
107 SÃO SEBASTIÃO DO TOCANTINS	1
108 TALISMÃ	1
TOTAL	985

O DETALHAMENTO DOS CASOS ACUMULADOS PODEM SER ACESSADOS NO SITE DA SECRETARIA DA SAÚDE
integra.saude.to.gov.br/covid19

OBSERVAÇÕES:

O Estado possui uma plataforma onde todos podem acompanhar os números da Covid-19 no Tocantins: <http://coronavirus.to.gov.br>

A Secretaria de Estado da Saúde (SES) esclarece que o banco de dados do Estado é dinâmico, em virtude do fechamento das investigações epidemiológicas, que alteram principalmente locais de residência dos casos positivos, trazendo modificações diárias no acumulado dos municípios e no total geral do Estado.

Os dados consolidados neste boletim são referentes às notificações recebidas no último dia, que podem abordar resultados diagnosticados em dias anteriores e notificados posteriormente ao Cievs Estadual. Para manter a credibilidade dos dados contabilizados, os gráficos apresentam a distribuição de novos casos de acordo com a data do diagnóstico e não sua notificação, por parte dos municípios. Em cada edição, o boletim apresenta a distribuição dos novos casos também por este critério.

Todas as informações que constam no boletim são provenientes dos sistemas oficiais do Ministério da Saúde alimentados pelos municípios:

Sistema Gerenciador de Ambiente Laboratorial (GAL) é o sistema utilizado pelos municípios para cadastro das mostras que serão encaminhadas ao Lacen para realização dos exames.

E-SUS-VE é a ferramenta de registro de notificação de casos suspeitos da Covid-19.

SIVEP-Gripe, é o Sistema de Informação da Vigilância Epidemiológica da Gripe, utilizado para notificação dos casos de Síndrome Respiratória Aguda Grave (SRAG) em unidades hospitalares e unidades de Pronto Atendimento (UPA).

SIM é o sistema de Informação sobre mortalidade, desenvolvido pelo Ministério da Saúde para unificação dos dados sobre óbitos no país.

Considerando o aumento recente de casos positivos que tem demandado tempo excessivo para confirmação de residências junto aos municípios, o Estado prevê o preenchimento correto de informações nas plataformas que serão utilizadas para consolidação dos boletins diários e a atualização da residência nos cartões SUS utilizado nos cadastros dos sistemas.

O Estado não irá confirmar residências junto aos municípios, estes devem ficar atentos aos dados informados nos Boletins Epidemiológicos diários, nos sistemas de notificação e cadastros de exames no Lacen.

Qualquer divergência deverá ser informada ao Cievs/COE do Estado que fará as correções nos próximos boletins.

Os dados contidos no boletim são consolidados com resultados de exames realizados no Lacen e notificações recebidas dos municípios até as 23:59h do último dia.