

## NOTIFICAÇÕES PARA COVID-19

CASOS CONFIRMADOS

**78.878**

CASOS RECUPERADOS

**70.809**

CASOS ATIVOS  
(EM ISOLAMENTO DOMICILIAR OU HOSPITALAR)

**6.923**

ÓBITOS

**1.146**

CASOS NOTIFICADOS  
**248.135**

HOSPITALIZAÇÃO COVID

**94**

LEITOS PÚBLICOS **71**

CLÍNICOS **29**

UTI COVID **42**

LEITOS PRIVADOS **23**

CLÍNICOS **15**

UTI COVID **8**



## 249º BOLETIM EPIDEMIOLÓGICO DE NOTIFICAÇÕES DA COVID-19 NO TOCANTINS

A Secretaria de Estado da Saúde (SES) informa que nesta quinta-feira, 19 de novembro, foram contabilizados 274 novos casos confirmados para Covid-19. Deste total, 123 foram registrados nas últimas 24 horas e o restante por exames coletados em dias anteriores e que tiveram seus resultados liberados na data de ontem.

Desta forma, hoje o Tocantins registra um total de 248.135 pessoas notificadas com a Covid-19 e acumula 78.878 casos confirmados da doença. Destes, 70.809 pacientes estão recuperados e 6.923 estão ainda ativos (em isolamento domiciliar ou hospitalar), além de 1.146 óbitos.

**TABELA 1.** Distribuição dos novos casos confirmados para COVID-19, segundo município de residência, TOCANTINS.

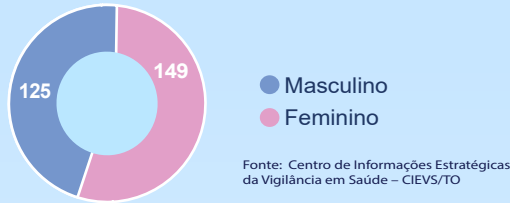
MUNICÍPIO	TOTAL
1 PALMAS	66
2 GURUPI	39
3 ARAGUAÍNA	27
4 FIGUEIRÓPOLIS	25
5 ANANÁS	15
6 COLINAS DO TOCANTINS	14
7 AXIXÁ DO TOCANTINS	12
8 WANDERLÂNDIA	8
9 CHAPADA DE AREIA	5
10 DIVINÓPOLIS DO TOCANTINS	5
11 ARAGUAÇU	4
12 ARRAIAS	4
13 AUGUSTINÓPOLIS	4
14 TUPIRAMA	4
15 BABAÇULÂNDIA	3
16 OLIVEIRA DE FÁTIMA	3
17 SÃO BENTO DO TOCANTINS	3
18 XAMBIOÁ	3
19 ARAGUACEMA	2
20 FILADÉLFIA	2
21 ITAPIRATINS	2

Fonte: Centro de Informações Estratégicas da Vigilância em Saúde - CIEVS/TO

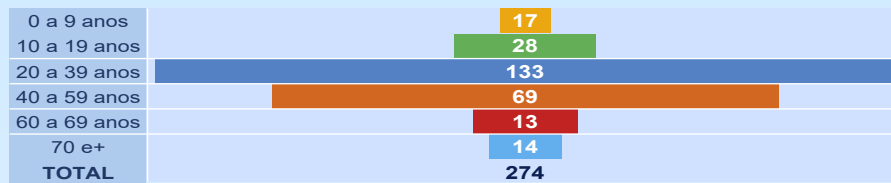
MUNICÍPIO	TOTAL
22 LAGOA DA CONFUSÃO	2
23 MIRANORTE	2
24 NATIVIDADE	2
25 PORTO NACIONAL	2
26 AGUIARNÓPOLIS	1
27 ARAGUATINS	1
28 BREJINHO DE NAZARÉ	1
29 CARRASCO BONITO	1
30 CRISTALÂNDIA	1
31 DOIS IRMÃOS DO TOCANTINS	1
32 GUARÁI	1
33 NOVA ROSALÂNDIA	1
34 PALMEIRANTE	1
35 PONTE ALTA DO TOCANTINS	1
36 RIO DOS BOIS	1
37 RIO SONO	1
38 SANTA MARIA DO TOCANTINS	1
39 SÃO MIGUEL DO TOCANTINS	1
40 TAGUATINGA	1
41 TOCANTINÓPOLIS	1
<b>TOTAL</b>	<b>274</b>

## NOTIFICAÇÕES PARA COVID-19

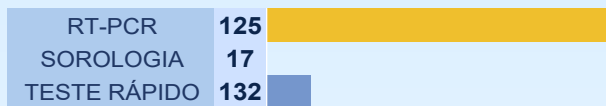
**GRÁFICO 1. GRÁFICO 1.** Distribuição dos novos casos confirmados da COVID-19, segundo sexo, TOCANTINS.



**GRÁFICO 2.** Distribuição dos novos casos confirmados da COVID-19, segundo Faixa Etária, TOCANTINS.



**GRÁFICO 3.** Perfil dos exames confirmados segundo tipo do teste, TOCANTINS.



**IMAGEM 1.** Distribuição dos casos confirmados por Coronavírus segundo o município de residência.



## NOTIFICAÇÕES PARA COVID-19

**TABELA 2. Distribuição dos casos confirmados acumulados da COVID-19, segundo município de residência, TOCANTINS.**

MUNICÍPIO	TOTAL
1 PALMAS	18485
2 ARAGUAÍNA	16333
3 COLINAS DO TOCANTINS	4107
4 GURUPI	4049
5 PORTO NACIONAL	2831
6 PARAÍSO DO TOCANTINS	2607
7 GUARÁI	1386
8 FORMOSO DO ARAGUAIA	1292
9 ARAGUATINS	1021
10 XAMBIOÁ	988
11 TOCANTINÓPOLIS	954
12 MIRACEMA DO TOCANTINS	776
13 PEDRO AFONSO	762
14 AUGUSTINÓPOLIS	720
15 MIRANORTE	694
16 LAGOA DA CONFUSÃO	674
17 GOIATINS	617
18 ALVORADA	551
19 ARAGUAÇU	527
20 AXIXÁ DO TOCANTINS	502
21 ITACAJÁ	481
22 NOVA OLINDA	443
23 ANANÁS	437
24 AGUIARNÓPOLIS	436
25 DIANÓPOLIS	431
26 DARWINÓPOLIS	422
27 TOCANTÍNIA	412
28 BABAÇULÂNDIA	411
29 SÃO BENTO DO TOCANTINS	385
30 PALMEIRANTE	374
31 WANDERLÂNDIA	373
32 PALMEIRAS DO TOCANTINS	362
33 ESPERANTINA	341
34 SAMPAIO	341
35 NATIVIDADE	340
36 SÃO MIGUEL DO TOCANTINS	336
37 FIGUEIRÓPOLIS	329
38 SANTA FÉ DO ARAGUAIA	296
39 CAMPOS LINDOS	292
40 PEIXE	283

Fonte: Centro de Informações Estratégicas da Vigilância em Saúde – CIEVS/TO

MUNICÍPIO	TOTAL
41 COLMÉIA	281
42 SITIO NOVO DO TOCANTINS	277
43 SÃO SEBASTIÃO DO TOCANTINS	276
44 BURITI DO TOCANTINS	273
45 DIVINÓPOLIS DO TOCANTINS	267
46 FILADÉLFIA	266
47 SILVANÓPOLIS	265
48 CARRASCO BONITO	260
49 PALMEIRÓPOLIS	245
50 ARAGOMINAS	232
51 BARROLÂNDIA	231
52 COMBINADO	220
53 PIUM	220
54 NAZARÉ	210
55 FÁTIMA	208
56 CARIRI DO TOCANTINS	206
57 PEQUIZEIRO	189
58 ALIANÇA DO TOCANTINS	182
59 PRAIA NORTE	181
60 PONTE ALTA DO TOCANTINS	179
61 ITAPIRATINS	174
62 ARAGUANÁ	173
63 RIO SONO	173
64 TABOCÃO	169
65 PAU D'ARCO	162
66 ITAGUATINS	161
67 PARANÁ	157
68 ARRAIAS	151
69 NOVA ROSALÂNDIA	146
70 SANDOLÂNDIA	146
71 SANTA TEREZA DO TOCANTINS	145
72 TAGUATINGA	140
73 RIACHINHO	138
74 ARAPOEMA	137
75 RIO DOS BOIS	136
76 LUZINÓPOLIS	134
77 MONTE DO CARMO	122
78 COUTO MAGALHÃES	116
79 CASEARA	115
80 DUERÉ	115

MUNICÍPIO	TOTAL
81 CENTENÁRIO	114
82 MURICILÂNDIA	113
83 ITAPORÁ DO TOCANTINS	112
84 GOIANORTE	107
85 PUGMIL	107
86 TALISMÃ	105
87 BOM JESUS DO TOCANTINS	101
88 RECURSOLÂNDIA	101
89 TUPIRAMA	101
90 MARIANÓPOLIS DO TOCANTINS	98
91 ABREULÂNDIA	95
92 BREJINHO DE NAZARÉ	94
93 ALMAS	93
94 SANTA TEREZINHA DO TOCANTINS	92
95 PRESIDENTE KENNEDY	90
96 CARMOLÂNDIA	86
97 DOIS IRMÃOS DO TOCANTINS	86
98 BANDEIRANTES DO TOCANTINS	82
99 CRISTALÂNDIA	82
100 JAU DO TOCANTINS	80
101 BARRA DO OURO	79
102 LIZARDA	76
103 CHAPADA DE AREIA	74
104 MAURILÂNDIA DO TOCANTINS	74
105 ANGICO	71
106 SÃO FÉLIX DO TOCANTINS	68
107 SUCUPIRA	68
108 LAGOA DO TOCANTINS	67
109 APARECIDA DO RIO NEGRO	65
110 BERNARDO SAYÃO	65
111 NOVO ACORDO	65

MUNICÍPIO	TOTAL
112 OLIVEIRA DE FÁTIMA	64
113 CHAPADA DA NATIVIDADE	63
114 SANTA RITA DO TOCANTINS	63
115 CRIXÁS DO TOCANTINS	62
116 LAJEADO	61
117 ARAGUACEMA	57
118 MONTE SANTO DO TOCANTINS	57
119 AURORA DO TOCANTINS	56
120 RIO DA CONCEICAO	54
121 BRASILÂNDIA DO TOCANTINS	53
122 NOVO JARDIM	53
123 PINDORAMA DO TOCANTINS	49
124 JUARINA	48
125 PIRAQUÊ	48
126 SANTA ROSA DO TOCANTINS	47
127 LAVANDEIRA	37
128 PONTE ALTA DO BOM JESUS	36
129 SÃO VALÉRIO	36
130 CONCEIÇÃO DO TOCANTINS	34
131 SÃO SALVADOR DO TOCANTINS	33
132 IPUEIRAS	32
133 SANTA MARIA DO TOCANTINS	31
134 TAIPAS DO TOCANTINS	30
135 CACHOEIRINHA	28
136 MATEIROS	24
137 TUPIRATINS	18
138 NOVO ALEGRE	8
139 PORTO ALEGRE DO TOCANTINS	6
<b>TOTAL</b>	<b>78.878</b>

## NOTIFICAÇÕES PARA COVID-19

**TABELA 3. Distribuição dos óbitos confirmados acumulados da COVID-19, segundo município de residência, TOCANTINS.**

MUNICÍPIO	TOTAL	MUNICÍPIO	TOTAL
1 ARAGUAÍNA	233	57 PONTE ALTA DO TOCANTINS	4
2 PALMAS	197	58 SANDOLÂNDIA	4
3 GURUPI	56	59 SANTA FÉ DO ARAGUAIA	4
4 PORTO NACIONAL	52	60 TAGUATINGA	4
5 PARAÍSO DO TOCANTINS	49	61 ALIANÇA DO TOCANTINS	3
6 COLINAS DO TOCANTINS	43	62 ARAGOMINAS	3
7 ARAGUATINS	29	63 ARAPOEMA	3
8 GUARÁI	24	64 BERNARDO SAYÃO	3
9 TOCANTINÓPOLIS	21	65 CASEARA	3
10 NOVA OLINDA	18	66 CONCEIÇÃO DO TOCANTINS	3
11 FORMOSO DO ARAGUAIA	17	67 DUERÉ	3
12 MIRANORTE	16	68 FÁTIMA	3
13 XAMBIOÁ	15	69 TABOÇÃO	3
14 PEDRO AFONSO	12	70 JAU DO TOCANTINS	3
15 ANANÁS	11	71 SAMPAIO	3
16 MIRACEMA DO TOCANTINS	11	72 SANTA TEREZINHA DO TOCANTINS	3
17 ALVORADA	10	73 SÃO BENTO DO TOCANTINS	3
18 AUGUSTINÓPOLIS	10	74 ALMAS	2
19 AGUIARNÓPOLIS	9	75 CAMPOS LINDOS	2
20 ARAGUAÇU	9	76 CHAPADA DE AREIA	2
21 DIANÓPOLIS	9	77 CRISTALÂNDIA	2
22 ARAGUANÁ	8	78 GOIANORTE	2
23 COLMEIA	8	79 ITAGUATINS	2
24 ESPERANTINA	8	80 LIZARDA	2
25 SÃO MIGUEL DO TOCANTINS	8	81 LUZINÓPOLIS	2
26 FIGUEIRÓPOLIS	7	82 NATIVIDADE	2
27 ITACAJÁ	7	83 PARANÁ	2
28 PALMEIRÓPOLIS	7	84 PONTE ALTA DO BOM JESUS	2
29 SILVANÓPOLIS	7	85 PRAIA NORTE	2
30 PAU D'ARCO	6	86 PRESIDENTE KENNEDY	2
31 PEIXE	6	87 SANTA ROSA DO TOCANTINS	2
32 BARRA DO OURO	5	88 SANTA TEREZA DO TOCANTINS	2
33 COUTO MAGALHÃES	5	89 TUPIRAMA	2
34 DARCIÓPOLIS	5	90 ANGICO	1
35 DOIS IRMÃOS DO TOCANTINS	5	91 APARECIDA DO RIO NEGRO	1
36 GOIATINS	5	92 ARAGUACEMA	1
37 LAGOA DA CONFUSÃO	5	93 BANDEIRANTES DO TOCANTINS	1
38 MARIANÓPOLIS DO TOCANTINS	5	94 BRASILÂNDIA DO TOCANTINS	1
39 NAZARÉ	5	95 CARMOLÂNDIA	1
40 PALMEIRAS DO TOCANTINS	5	96 CHAPADA DA NATIVIDADE	1
41 PEQUIZEIRO	5	97 IPUEIRAS	1
42 SITIO NOVO DO TOCANTINS	5	98 JUARINA	1
43 TOCANTÍNIA	5	99 LAJEADO	1
44 WANDERLÂNDIA	5	100 MAURILÂNDIA DO TOCANTINS	1
45 ABREULÂNDIA	4	101 MONTE DO CARMO	1
46 AXIXÁ DO TOCANTINS	4	102 MONTE SANTO DO TOCANTINS	1
47 BABAÇULÂNDIA	4	103 NOVO ALEGRE	1
48 BARROLÂNDIA	4	104 OLIVEIRA DE FÁTIMA	1
49 BREJINHO DE NAZARÉ	4	105 PIRAQUÊ	1
50 CARIRI DO TOCANTINS	4	106 PIUM	1
51 CENTENÁRIO	4	107 RECURSOLÂNDIA	1
52 COMBINADO	4	108 RIO DOS BOIS	1
53 FILADÉLFIA	4	109 RIO SONO	1
54 LAGOA DO TOCANTINS	4	110 SANTA RITA DO TOCANTINS	1
55 NOVA ROSALÂNDIA	4	111 SÃO SEBASTIÃO DO TOCANTINS	1
56 PALMEIRANTE	4	112 TALISMÃ	1
		<b>TOTAL</b>	<b>1.146</b>

Fonte: Centro de Informações Estratégicas da Vigilância em Saúde – CIEVS/TO

### DETALHES DOS NOVOS ÓBITOS

1. Homem de 37 anos, residente de Ponte Alta do Tocantins. Comorbidades: sem relato. Óbito no dia 14/11/20 no Hospital Geral de Palmas.
2. Mulher de 72 anos, residente de Natividade. Comorbidades: Sem relato. Óbito no dia 15/11/20 no Hospital Geral de Palmas.

O DETALHAMENTO DOS CASOS ACUMULADOS PODEM SER ACESSADOS NO SITE DA SECRETARIA DA SAÚDE  
[integra.saude.to.gov.br/covid19](http://integra.saude.to.gov.br/covid19)

#### OBSERVAÇÕES:

O Estado possui uma plataforma onde todos podem acompanhar os números da Covid-19 no Tocantins: <http://coronavirus.to.gov.br>

A Secretaria de Estado da Saúde (SES) esclarece que o banco de dados do Estado é dinâmico, em virtude do fechamento das investigações epidemiológicas, que alteram principalmente locais de residência dos casos positivos, trazendo modificações diárias no acumulado dos municípios e no total geral do Estado.

Os dados consolidados neste boletim são referentes às notificações recebidas no último dia, que podem abordar resultados diagnosticados em dias anteriores e notificados posteriormente ao Cievs Estadual. Para manter a credibilidade dos dados contabilizados, os gráficos apresentam a distribuição de novos casos de acordo com a data do diagnóstico e não sua notificação, por parte dos municípios. Em cada edição, o boletim apresenta a distribuição dos novos casos também por este critério.

Todas as informações que constam no boletim são provenientes dos sistemas oficiais do Ministério da Saúde alimentados pelos municípios:

**Sistema Gerenciador de Ambiente Laboratorial (GAL)** é o sistema utilizado pelos municípios para cadastro das mostras que serão encaminhadas ao Lacen para realização dos exames.

**E-SUS-VE** é a ferramenta de registro de notificação de casos suspeitos da Covid-19.

**SIVEP-Gripe**, é o Sistema de Informação da Vigilância Epidemiológica da Gripe, utilizado para notificação dos casos de Síndrome Respiratória Aguda Grave (SRAG) em unidades hospitalares e unidades de Pronto Atendimento (UPA).

**SIM** é o sistema de Informação sobre mortalidade, desenvolvido pelo Ministério da Saúde para unificação dos dados sobre óbitos no país.

Considerando o aumento recente de casos positivos que tem demandado tempo excessivo para confirmação de residências junto aos municípios, o Estado prevê o preenchimento correto de informações nas plataformas que serão utilizadas para consolidação dos boletins diários e a atualização da residência nos cartões SUS utilizado nos cadastros dos sistemas.

**O Estado não irá confirmar residências junto aos municípios, estes devem ficar atentos aos dados informados nos Boletins Epidemiológicos diários, nos sistemas de notificação e cadastros de exames no Lacen.**

Qualquer divergência deverá ser informada ao Cievs/COE do Estado que fará as correções nos próximos boletins.

Os dados contidos no boletim são consolidados com resultados de exames realizados no Lacen e notificações recebidas dos municípios até as 23:59h do último dia.