

PG. 01

CASOS CONFIRMADOS

80.717

CASOS RECUPERADOS

72.986

CASOS ATIVOS
(EM ISOLAMENTO DOMICILIAR OU HOSPITALAR)

6.574

ÓBITOS

1.157

CASOS NOTIFICADOS
255.288

NOTIFICAÇÕES PARA COVID-19

HOSPITALIZAÇÃO COVID

96

LEITOS PÚBLICOS **73**

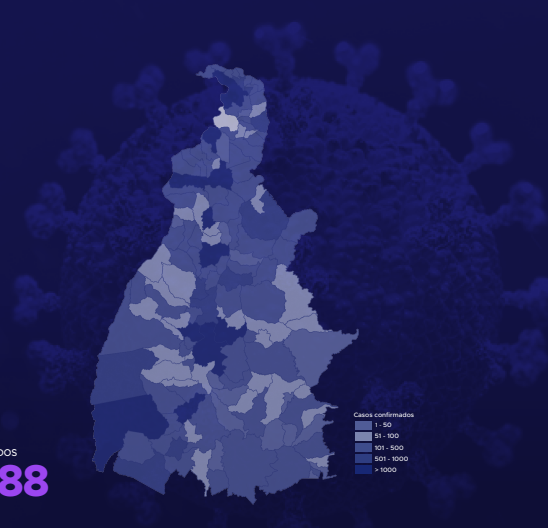
CLÍNICOS **32**

UTI COVID **41**

LEITOS PRIVADOS **23**

CLÍNICOS **13**

UTI COVID **10**



257º BOLETIM EPIDEMIOLÓGICO DE NOTIFICAÇÕES DA COVID-19 NO TOCANTINS

A Secretaria de Estado da Saúde (SES) informa que nesta sexta-feira, 27 de novembro, foram contabilizados 272 novos casos confirmados para Covid-19. Deste total, 107 foram registrados nas últimas 24 horas e o restante por exames coletados em dias anteriores e que tiveram seus resultados liberados na data de ontem.

Desta forma, hoje o Tocantins registra um total de 255.288 pessoas notificadas com a Covid-19 e acumula 80.717 casos confirmados da doença. Destes, 72.986 pacientes estão recuperados e 6.574 estão ainda ativos (em isolamento domiciliar ou hospitalar), além de 1.157 óbitos.

TABELA 1. Distribuição dos novos casos confirmados para COVID-19, segundo município de residência, TOCANTINS.

MUNICÍPIO	TOTAL	MUNICÍPIO	TOTAL
1 PALMAS	103	22 BANDEIRANTES DO TOCANTINS	2
2 COLINAS DO TOCANTINS	40	23 BERNARDO SAYÃO	2
3 ARAGUAÍNA	17	24 ITAPIRATINS	2
4 ANANAS	15	25 NAZARÉ	2
5 DARCIÓPOLIS	8	26 AGUIARNÓPOLIS	1
6 GUARÁI	7	27 BRASILÂNDIA DO TOCANTINS	1
7 ARAGUAÇÚ	5	28 BURITI DO TOCANTINS	1
8 ARAGUATINS	5	29 TABOÇÃO	1
9 LIZARDA	5	30 GOIATINS	1
10 PARAÍSO DO TOCANTINS	5	31 GURUPI	1
11 XAMBIOÁ	5	32 ITAPORÃ DO TOCANTINS	1
12 CRISTALÂNDIA	4	33 PALMEIRANTE	1
13 RIO SONO	4	34 PALMEIRAS DO TOCANTINS	1
14 SANTA TEREZINHA DO TOCANTINS	4	35 PEIXE	1
15 SÃO BENTO DO TOCANTINS	4	36 PORTO NACIONAL	1
16 APARECIDA DO RIO NEGRO	3	37 RIACHINHO	1
17 BABACULÂNDIA	3	38 SANTA FÉ DO ARAGUAIA	1
18 DIANÓPOLIS	3	39 SILVANÓPOLIS	1
19 FORMOSO DO ARAGUAIA	3	40 TAGUATINGA	1
20 NATIVIDADE	3	41 WANDERLÂNDIA	1
21 ALMAS	2	TOTAL	272

Fonte: Centro de Informações Estratégicas da Vigilância em Saúde – CIEVS/TO

NOTIFICAÇÕES PARA COVID-19

GRÁFICO 1. GRÁFICO 1. Distribuição dos novos casos confirmados da COVID-19, segundo sexo, TOCANTINS.

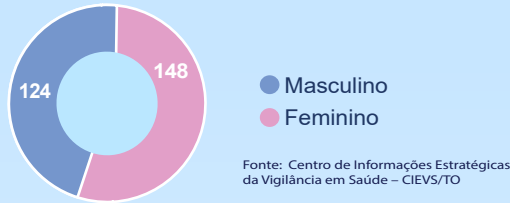


GRÁFICO 2. Distribuição dos novos casos confirmados da COVID-19, segundo Faixa Etária, TOCANTINS.

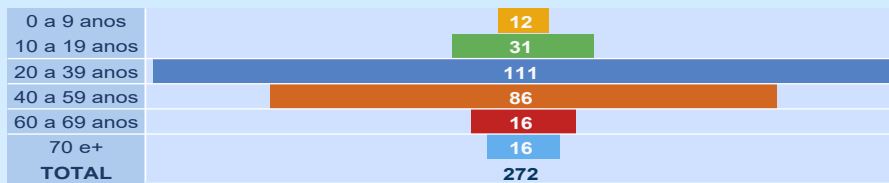


GRÁFICO 3. Perfil dos exames confirmados segundo tipo do teste, TOCANTINS.

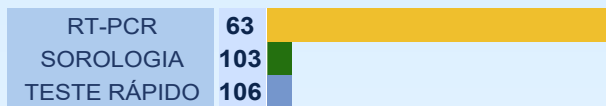


IMAGEM 1. Distribuição dos casos confirmados por Coronavírus segundo o município de residência.



NOTIFICAÇÕES PARA COVID-19

TABELA 2. Distribuição dos casos confirmados acumulados da COVID-19, segundo município de residência, TOCANTINS.

MUNICÍPIO	TOTAL
1 PALMAS	18.980
2 ARAGUAÍNA	16.508
3 COLINAS DO TOCANTINS	4.266
4 GURUPI	4.234
5 PORTO NACIONAL	2.854
6 PARAÍSO DO TOCANTINS	2.642
7 GUARÁI	1.450
8 FORMOSO DO ARAGUAIA	1.306
9 ARAGUATINS	1.039
10 XAMBIOÁ	1.002
11 TOCANTINÓPOLIS	993
12 MIRACEMA DO TOCANTINS	789
13 PEDRO AFONSO	770
14 AUGUSTINÓPOLIS	728
15 MIRANORTE	698
16 LAGOA DA CONFUSÃO	676
17 GOIATINS	621
18 ALVORADA	552
19 ARAGUAÇU	539
20 AXIXÁ DO TOCANTINS	524
21 ANANAS	501
22 ITACAJA	492
23 NOVA OLINDA	451
24 AGUIARNÓPOLIS	442
25 SÃO BENTO DO TOCANTINS	439
26 DIANÓPOLIS	435
27 DARCIÓPOLIS	432
28 BABACULÂNDIA	422
29 TOCANTÍNIA	420
30 WANDERLÂNDIA	397
31 PALMEIRANTE	381
32 NATIVIDADE	368
33 PALMEIRAS DO TOCANTINS	364
34 SAMPAIO	344
35 ESPERANTINA	343
36 SÃO MIGUEL DO TOCANTINS	338
37 FIGUEIRÓPOLIS	330
38 FILADÉLFIA	300
39 SANTA FÉ DO ARAGUAIA	300
40 CAMPOS LINDOS	292

Fonte: Centro de Informações Estratégicas da Vigilância em Saúde – CIEVS/TO

MUNICÍPIO	TOTAL
41 PEIXE	287
42 COLMEIA	282
43 DIVINÓPOLIS DO TOCANTINS	280
44 SÍTIO NOVO DO TOCANTINS	277
45 SÃO SEBASTIÃO DO TOCANTINS	276
46 BURITI DO TOCANTINS	274
47 SILVANÓPOLIS	271
48 CARRASCO BONITO	260
49 PALMEIRÓPOLIS	247
50 ARAGOMINAS	235
51 BARROLÂNDIA	231
52 COMBINADO	222
53 PIUM	220
54 NAZARÉ	213
55 FÁTIMA	211
56 CARIRI DO TOCANTINS	210
57 PONTE ALTA DO TOCANTINS	203
58 PEQUIZEIRO	191
59 RIO SONO	188
60 ALIANÇA DO TOCANTINS	185
61 ITAPIRATINS	182
62 PRAIA NORTE	181
63 ARAGUANÁ	173
64 TABOCÃO	170
65 ITAGUATINS	166
66 PAU D'ARCO	162
67 PARANÁ	157
68 ARRAIAS	151
69 SANTA TEREZA DO TOCANTINS	148
70 TAGUATINGA	147
71 NOVA ROSALÂNDIA	146
72 RIACHINHO	146
73 SANDOLÂNDIA	146
74 ARAPOEMA	140
75 RIO DOS BOIS	137
76 LUZINÓPOLIS	135
77 MONTE DO CARMO	124
78 COUTO MAGALHÃES	121
79 CASEARA	117
80 DUERÉ	115

MUNICÍPIO	TOTAL
81 CENTENÁRIO	114
82 ITAPORÁ DO TOCANTINS	114
83 MURICILÂNDIA	113
84 GOIANORTE	109
85 PUGMIL	107
86 TALISMÃ	105
87 TUPIRAMA	102
88 BOM JESUS DO TOCANTINS	101
89 RECURSOLÂNDIA	101
90 ALMAS	99
91 MARIANÓPOLIS DO TOCANTINS	98
92 SANTA TEREZINHA DO TOCANTINS	95
93 ABREULÂNDIA	94
94 BREJINHO DE NAZARÉ	94
95 BANDEIRANTES DO TOCANTINS	91
96 PRESIDENTE KENNEDY	90
97 CRISTALÂNDIA	88
98 MAURILÂNDIA DO TOCANTINS	88
99 CARMOLÂNDIA	87
100 DOIS IRMÃOS DO TOCANTINS	87
101 LIZARDA	83
102 APARECIDA DO RIO NEGRO	82
103 NOVO ACORDO	81
104 JAÚ DO TOCANTINS	80
105 BARRA DO OURO	79
106 CHAPADA DE AREIA	77
107 BERNARDO SAYÃO	76
108 ANGICO	72
109 SÃO FELIX DO TOCANTINS	69
110 LAGOA DO TOCANTINS	68
111 SUCUPIRA	68

MUNICÍPIO	TOTAL
112 OLIVEIRA DE FÁTIMA	65
113 CHAPADA DA NATIVIDADE	63
114 SANTA RITA DO TOCANTINS	63
115 CRIXÁS DO TOCANTINS	62
116 LAJEADO	62
117 AURORA DO TOCANTINS	57
118 MONTE SANTO DO TOCANTINS	57
119 ARAGUACEMA	55
120 BRASILÂNDIA DO TOCANTINS	54
121 NOVO JARDIM	54
122 RIO DA CONCEIÇÃO	53
123 PINDORAMA DO TOCANTINS	52
124 PIRAQUÊ	49
125 SANTA ROSA DO TOCANTINS	49
126 JUARINA	48
127 PONTE ALTA DO BOM JESUS	45
128 CACHOEIRINHA	39
129 LAVANDEIRA	37
130 SÃO VALÉRIO	36
131 CONCEIÇÃO DO TOCANTINS	34
132 SÃO SALVADOR DO TOCANTINS	33
133 IPUEIRAS	32
134 SANTA MARIA DO TOCANTINS	31
135 TAIPAS DO TOCANTINS	30
136 MATEIROS	24
137 TUPIRATINS	18
138 NOVO ALEGRE	8
139 PORTO ALEGRE DO TOCANTINS	6
TOTAL	80.717

NOTIFICAÇÕES PARA COVID-19

TABELA 3. Distribuição dos óbitos confirmados acumulados da COVID-19, segundo município de residência, TOCANTINS.

MUNICÍPIO	TOTAL	MUNICÍPIO	TOTAL
1 ARAGUAÍNA	234	57 PONTE ALTA DO TOCANTINS	4
2 PALMAS	197	58 SANDOLÂNDIA	4
3 GURUPI	57	59 SANTA FÉ DO ARAGUAIA	4
4 PORTO NACIONAL	53	60 TAGUATINGA	4
5 PARAÍSO DO TOCANTINS	49	61 ALIANÇA DO TOCANTINS	3
6 COLINAS DO TOCANTINS	46	62 ARAGOMINAS	3
7 ARAGUATINS	30	63 ARAPOEMA	3
8 GUARÁI	24	64 BERNARDO SAYÃO	3
9 TOCANTINÓPOLIS	21	65 CASEARA	3
10 NOVA OLINDA	18	66 CONCEIÇÃO DO TOCANTINS	3
11 FORMOSO DO ARAGUAIA	17	67 DUERÉ	3
12 MIRANORTE	16	68 FÁTIMA	3
13 XAMBIOÁ	15	69 TABOÇÃO	3
14 PEDRO AFONSO	12	70 JAÚ DO TOCANTINS	3
15 ANANAS	11	71 SAMPAIO	3
16 MIRACEMA DO TOCANTINS	11	72 SANTA TEREZINHA DO TOCANTINS	3
17 ALVORADA	10	73 SÃO BENTO DO TOCANTINS	3
18 AUGUSTINÓPOLIS	10	74 ALMAS	2
19 AGUIARNÓPOLIS	9	75 CAMPOS LINDOS	2
20 ARAGUAÇU	9	76 CHAPADA DE AREIA	2
21 DIANÓPOLIS	9	77 CRISTALÂNDIA	2
22 ARAGUANÁ	8	78 GOIANORTE	2
23 COLMEIA	8	79 ITAGUATINS	2
24 ESPERANTINA	8	80 LIZARDA	2
25 SÃO MIGUEL DO TOCANTINS	8	81 LUZINÓPOLIS	2
26 FIGUEIRÓPOLIS	7	82 NATIVIDADE	2
27 ITACAJÁ	7	83 PARANÁ	2
28 PALMEIRÓPOLIS	7	84 PONTE ALTA DO BOM JESUS	2
29 SILVANÓPOLIS	7	85 PRAIA NORTE	2
30 LAGOA DA CONFUSÃO	6	86 PRESIDENTE KENNEDY	2
31 PAU D'ARCO	6	87 SANTA ROSA DO TOCANTINS	2
32 PEIXE	6	88 SANTA TEREZA DO TOCANTINS	2
33 WANDERLÂNDIA	6	89 TUPIRAMA	2
34 BARRA DO OURO	5	90 ANGICO	1
35 COUTO MAGALHÃES	5	91 APARECIDA DO RIO NEGRO	1
36 DARCIÓPOLIS	5	92 ARAGUACEMA	1
37 DOIS IRMÃOS DO TOCANTINS	5	93 BANDEIRANTES DO TOCANTINS	1
38 GOIATINS	5	94 BRASILÂNDIA DO TOCANTINS	1
39 MARIANÓPOLIS DO TOCANTINS	5	95 CARMOLÂNDIA	1
40 NAZARÉ	5	96 CHAPADA DA NATIVIDADE	1
41 PALMEIRANTE	5	97 IPUEIRAS	1
42 PALMEIRAS DO TOCANTINS	5	98 JUARINA	1
43 PEQUIZEIRO	5	99 LAJEADO	1
44 SÍTIO NOVO DO TOCANTINS	5	100 MAURILÂNDIA DO TOCANTINS	1
45 TOCANTÍNIA	5	101 MONTE DO CARMO	1
46 ABREULÂNDIA	4	102 MONTE SANTO DO TOCANTINS	1
47 AXIXÁ DO TOCANTINS	4	103 NOVO ALEGRE	1
48 BABACULÂNDIA	4	104 OLIVEIRA DE FÁTIMA	1
49 BARROLÂNDIA	4	105 PIRAQUÊ	1
50 BREJINHO DE NAZARÉ	4	106 PIUM	1
51 CARIRI DO TOCANTINS	4	107 RECURSOLÂNDIA	1
52 CENTENÁRIO	4	108 RIACHINHO	1
53 COMBINADO	4	109 RIO DOS BOIS	1
54 FILADÉLFIA	4	110 RIO SONO	1
55 LAGOA DO TOCANTINS	4	111 SANTA RITA DO TOCANTINS	1
56 NOVA ROSALÂNDIA	4	112 SÃO SEBASTIÃO DO TOCANTINS	1
		113 TALISMÃ	1
		TOTAL	1.157

Fonte: Centro de Informações Estratégicas da Vigilância em Saúde – CIEVS/TO

DETALHES DOS NOVOS ÓBITOS

1. Homem de 67 anos, residente de Riachinho. Comorbidades: hipertensão. Óbito no dia 22/08/20 no Hospital Regional de Araguaína.
2. Homem de 80 anos, residente de Colinas. Comorbidades: não relatado. Óbito no dia 09/10/20 no Hospital Municipal de Colinas.

O DETALHAMENTO DOS CASOS ACUMULADOS PODEM SER ACESSADOS NO SITE DA SECRETARIA DA SAÚDE
integra.saude.to.gov.br/covid19

OBSERVAÇÕES:

O Estado possui uma plataforma onde todos podem acompanhar os números da Covid-19 no Tocantins: <http://coronavirus.to.gov.br>

A Secretaria de Estado da Saúde (SES) esclarece que o banco de dados do Estado é dinâmico, em virtude do fechamento das investigações epidemiológicas, que alteram principalmente locais de residência dos casos positivos, trazendo modificações diárias no acumulado dos municípios e no total geral do Estado.

Os dados consolidados neste boletim são referentes às notificações recebidas no último dia, que podem abordar resultados diagnosticados em dias anteriores e notificados posteriormente ao Cievs Estadual. Para manter a credibilidade dos dados contabilizados, os gráficos apresentam a distribuição de novos casos de acordo com a data do diagnóstico e não sua notificação, por parte dos municípios. Em cada edição, o boletim apresenta a distribuição dos novos casos também por este critério.

Todas as informações que constam no boletim são provenientes dos sistemas oficiais do Ministério da Saúde alimentados pelos municípios:

Sistema Gerenciador de Ambiente Laboratorial (GAL) é o sistema utilizado pelos municípios para cadastro das mostras que serão encaminhadas ao Lacen para realização dos exames.

E-SUS-VE é a ferramenta de registro de notificação de casos suspeitos da Covid-19.

SIVEP-Gripe, é o Sistema de Informação da Vigilância Epidemiológica da Gripe, utilizado para notificação dos casos de Síndrome Respiratória Aguda Grave (SRAG) em unidades hospitalares e unidades de Pronto Atendimento (UPA).

SIM é o sistema de Informação sobre mortalidade, desenvolvido pelo Ministério da Saúde para unificação dos dados sobre óbitos no país.

Considerando o aumento recente de casos positivos que tem demandado tempo excessivo para confirmação de residências junto aos municípios, o Estado prevê o preenchimento correto de informações nas plataformas que serão utilizadas para consolidação dos boletins diários e a atualização da residência nos cartões SUS utilizado nos cadastros dos sistemas.

O Estado não irá confirmar residências junto aos municípios, estes devem ficar atentos aos dados informados nos Boletins Epidemiológicos diários, nos sistemas de notificação e cadastros de exames no Lacen.

Qualquer divergência deverá ser informada ao Cievs/COE do Estado que fará as correções nos próximos boletins.

Os dados contidos no boletim são consolidados com resultados de exames realizados no Lacen e notificações recebidas dos municípios até as 23:59h do último dia.