

## NOTIFICAÇÕES PARA COVID-19

CASOS CONFIRMADOS

**85.272**

CASOS RECUPERADOS

**76.081**

CASOS ATIVOS  
(EM ISOLAMENTO DOMICILIAR OU HOSPITALAR)

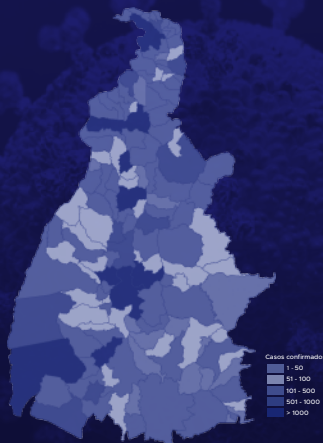
**7.993**

ÓBITOS

**1.198**

CASOS NOTIFICADOS

**271.812**



HOSPITALIZAÇÃO COVID

**153**

LEITOS PÚBLICOS **100**

CLÍNICOS **38**

UTI COVID **62**

LEITOS PRIVADOS **53**

CLÍNICOS **28**

UTI COVID **25**

## 272º BOLETIM EPIDEMIOLÓGICO NOTIFICAÇÕES DA COVID-19 NO TOCANTINS

A Secretaria de Estado da Saúde (SES) informa que neste sábado, 12 de dezembro, foram contabilizados 319 novos casos confirmados para Covid-19. Deste total, 72 foram registrados nas últimas 24 horas e o restante por exames coletados em dias anteriores e que tiveram seus resultados liberados na data de ontem.

Desta forma, hoje o Tocantins registra um total de 271.812 pessoas notificadas com a Covid-19 e acumula 85.272 casos confirmados da doença. Destes, 76.081 pacientes estão recuperados e 7.993 estão ainda ativos (em isolamento domiciliar ou hospitalar), além de 1.198 óbitos.

**TABELA 1.** Distribuição dos novos casos confirmados para COVID-19, segundo município de residência, TOCANTINS.

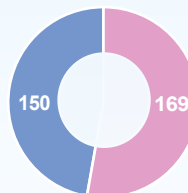
MUNICÍPIO	TOTAL
1 PALMAS	77
2 ARAGUAÍNA	60
3 ÂNGICO	36
4 COLINAS DO TOCANTINS	24
5 PORTO NACIONAL	17
6 GURUPI	16
7 MIRANORTE	12
8 ITAPIRATINS	7
9 GUARÁI	6
10 AXIXÁ DO TOCANTINS	5
11 BREJINHO DE NAZARÉ	4
12 MIRACEMA DO TOCANTINS	4
13 BRASILÂNDIA DO TOCANTINS	3
14 NATIVIDADE	3
15 TOCANTINÓPOLIS	3
16 APARECIDA DO RIO NEGRO	2
17 GOIANORTE	2
18 MONTE DO CARMO	2
19 PONTE ALTA DO BOM JESUS	2
20 PONTE ALTA DO TOCANTINS	2
21 SANTA TEREZINHA DO TOCANTINS	2
22 SUCUPIRA	2
23 XAMBIOÁ	2
24 ABREULÂNDIA	1
25 ALIANÇA DO TOCANTINS	1

Fonte: Centro de Informações Estratégicas da Vigilância em Saúde - CIEVS/TO

MUNICÍPIO	TOTAL
26 ANANÁS	1
27 ARAGOMINAS	1
28 ARAGUAÇU	1
29 ARRAIAS	1
30 AUGUSTINÓPOLIS	1
31 CARRASCO BONITO	1
32 COUTO MAGALHAES	1
33 DIANÓPOLIS	1
34 FILADÉLFIA	1
35 FORMOSO DO ARAGUAIA	1
36 GOIATINS	1
37 LAGOA DA CONFUSÃO	1
38 LAGOA DO TOCANTINS	1
39 MATEIROS	1
40 PALMEIRANTE	1
41 PALMEIRAS DO TOCANTINS	1
42 PAU D'ARCO	1
43 PRESIDENTE KENNEDY	1
44 SAMPAIO	1
45 SÃO BENTO DO TOCANTINS	1
46 SILVANÓPOLIS	1
47 TAGUATINGA	1
48 TOCANTÍNIA	1
49 TUPIRAMA	1
<b>TOTAL</b>	<b>319</b>

**GRÁFICOS 1 E 2.** Distribuição dos novos casos confirmados da COVID-19, segundo faixa etária e gênero, TOCANTINS.

0 a 9 anos	13
10 a 19 anos	30
20 a 39 anos	145
40 a 59 anos	84
60 a 69 anos	24
70 e+	23
<b>TOTAL</b>	<b>319</b>



● Masculino  
● Feminino

Fonte: Centro de Informações Estratégicas da Vigilância em Saúde - CIEVS/TO

## NOTIFICAÇÕES PARA COVID-19

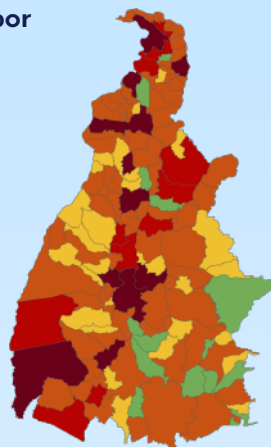
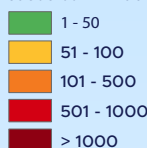
**GRÁFICO 3.** Perfil dos exames confirmados segundo tipo do teste, TOCANTINS.



Fonte: LACEN – TO, Acesso GAL em 11/12/2020 e CIEVS.

**IMAGEM 1.** Distribuição dos casos confirmados por Coronavírus segundo o município de residência.

Casos confirmados



Fonte: Centro de Informações Estratégicas da Vigilância em Saúde – CIEVS/TO

**TABELA 2.** Distribuição dos casos confirmados acumulados da COVID-19, segundo município de residência, TOCANTINS.

MUNICÍPIO	TOTAL	MUNICÍPIO	TOTAL
1 PALMAS	20.025	52 NAZARÉ	243
2 ARAGUAÍNA	17.060	53 BARROLÂNDIA	236
3 COLINAS DO TOCANTINS	4.772	54 COMBINADO	226
4 GURUPI	4.618	55 PIUM	222
5 PORTO NACIONAL	3.031	56 FÁTIMA	219
6 PARAÍSO DO TOCANTINS	2.711	57 CARIRI DO TOCANTINS	217
7 GUARÁI	1.528	58 ITAPIRATINS	198
8 FORMOSO DO ARAGUAIA	1.323	59 PEQUIZEIRO	196
9 TOCANTINÓPOLIS	1.079	60 RIO SONO	196
10 ARAGUATINS	1.072	61 ALIANÇA DO TOCANTINS	193
11 XAMBIOÁ	1.031	62 PRAIA NORTE	181
12 MIRACEMA DO TOCANTINS	841	63 ARAGUANÁ	178
13 PEDRO AFONSO	795	64 TABOCÃO	175
14 AUGUSTINÓPOLIS	751	65 TAGUATINGA	174
15 MIRANORTE	749	66 ITAGUATINS	171
16 LAGOA DA CONFUSÃO	697	67 PAU D'ARCO	165
17 GOIATINS	626	68 ARRAIAS	160
18 SÃO BENTO DO TOCANTINS	590	69 PARANÁ	157
19 ANANÁS	589	70 RIACHINHO	154
20 AXIXÁ DO TOCANTINS	570	71 NOVA ROSALÂNDIA	150
21 ALVORADA	560	72 SANTA TEREZA DO TOCANTINS	148
22 ARAGUAÇU	552	73 ARAPOEMA	147
23 ITACAJÁ	504	74 CRISTALÂNDIA	147
24 NOVA OLINDA	472	75 SANDOLÂNDIA	146
25 DIANÓPOLIS	459	76 LUZINÓPOLIS	144
26 AGUIARNÓPOLIS	456	77 RIO DOS BOIS	142
27 DARCIÓPOLIS	436	78 ÂNGICO	136
28 WANDERLÂNDIA	436	79 CASEARA	130
29 BABACULÂNDIA	427	80 ITAPORÁ DO TOCANTINS	129
30 TOCANTÍNIA	424	81 MONTE DO CARMO	129
31 NATIVIDADE	395	82 COUTO MAGALHÃES	127
32 PALMEIRANTE	384	83 GOIANORTE	125
33 PALMEIRAS DO TOCANTINS	366	84 MURICILÂNDIA	122
34 SAMPAIO	364	85 CENTENÁRIO	119
35 ESPERANTINA	350	86 DUERÉ	116
36 SÃO MIGUEL DO TOCANTINS	341	87 TUPIRAMA	113
37 FIGUEIRÓPOLIS	334	88 BREJINHO DE NAZARÉ	112
38 FILADÉLFIA	328	89 NOVO ACORDO	111
39 SILVANÓPOLIS	317	90 ALMAS	110
40 SANTA FÉ DO ARAGUAIA	312	91 MAURILÂNDIA DO TOCANTINS	108
41 DIVINÓPOLIS DO TOCANTINS	301	92 SANTA TEREZINHA DO TOCANTINS	108
42 COLMÉIA	295	93 PUGMIL	107
43 ARAGOMINAS	294	94 RECURSOLÂNDIA	105
44 CAMPOS LINDOS	292	95 TALISMÃ	104
45 BURITI DO TOCANTINS	291	96 BOM JESUS DO TOCANTINS	101
46 PEIXE	289	97 BERNARDO SAYÃO	100
47 SÍTIO NOVO DO TOCANTINS	280	98 MARIANÓPOLIS DO TOCANTINS	98
48 SÃO SEBASTIÃO DO TOCANTINS	278	99 DOIS IRMÃOS DO TOCANTINS	96
49 PONTE ALTA DO TOCANTINS	266	100 ABREULÂNDIA	95
50 CARRASCO BONITO	264	101 CARMOLÂNDIA	95
51 PALMEIRÓPOLIS	258	102 APARECIDA DO RIO NEGRO	94

Fonte: Centro de Informações Estratégicas da Vigilância em Saúde – CIEVS/TO

## NOTIFICAÇÕES PARA COVID-19

MUNICÍPIO	TOTAL
103 BANDEIRANTES DO TOCANTINS	93
104 PRESIDENTE KENNEDY	93
105 LIZARDA	86
106 JAÚ DO TOCANTINS	83
107 CHAPADA DE AREIA	81
108 BARRA DO OURO	79
109 LAGOA DO TOCANTINS	71
110 SUCUPIRA	70
111 SÃO FELIX DO TOCANTINS	69
112 LAJEADO	67
113 OLIVEIRA DE FÁTIMA	65
114 CHAPADA DA NATIVIDADE	64
115 CRIXÁS DO TOCANTINS	64
116 NOVO JARDIM	64
117 SANTA RITA DO TOCANTINS	64
118 BRASILÂNDIA DO TOCANTINS	61
119 PINDORAMA DO TOCANTINS	61
120 AURORA DO TOCANTINS	58
121 MONTE SANTO DO TOCANTINS	57

MUNICÍPIO	TOTAL
122 ARAGUACEMA	56
123 JUARINA	54
124 RIO DA CONCEIÇÃO	53
125 PONTE ALTA DO BOM JESUS	52
126 PIRAQUÊ	49
127 SANTA ROSA DO TOCANTINS	49
128 CACHOEIRINHA	41
129 LAVANDEIRA	37
130 SÃO VALÉRIO	37
131 CONCEIÇÃO DO TOCANTINS	34
132 IPUEIRAS	34
133 SÃO SALVADOR DO TOCANTINS	34
134 SANTA MARIA DO TOCANTINS	33
135 MATEIROS	31
136 TAIPAS DO TOCANTINS	30
137 TUPIRATINS	19
138 NOVO ALEGRE	13
139 PORTO ALEGRE DO TOCANTINS	8
<b>TOTAL</b>	<b>85.272</b>

### DETALHE DOS NOVOS ÓBITOS

1. Homem, 62 anos, residente em Lagoa da Confusão. Comorbidades: insuficiência renal. Óbito em 13/06/20 no Hospital Geral de Palmas.

2. Homem, 21 anos, residente em Goiatins. Comorbidades: não relatado. Óbito em 09/12/20 no Hospital Municipal de Campanha de Araguaína.

3. Homem, 80 anos, residente em Ponte Alta do Bom Jesus. Comorbidades: não relatado. Óbito em 26/11/20 no Hospital Regional de Dianópolis.

**TABELA 3. Distribuição dos óbitos confirmados acumulados da COVID-19, segundo município de residência, TOCANTINS.**

MUNICÍPIO	TOTAL
1 ARAGUAÍNA	237
2 PALMAS	204
3 GURUPI	59
4 PORTO NACIONAL	55
5 PARAÍSO DO TOCANTINS	49
6 COLINAS DO TOCANTINS	47
7 ARAGUATINS	30
8 GUARÁI	24
9 TOCANTINÓPOLIS	22
10 FORMOSO DO ARAGUAIA	18
11 NOVA OLINDA	18
12 MIRANORTE	16
13 XAMBIOÁ	15
14 ANANÁS	13
15 PEDRO AFONSO	13
16 MIRACEMA DO TOCANTINS	11
17 ALVORADA	10
18 AUGUSTINÓPOLIS	10
19 AGUIARNÓPOLIS	9
20 ARAGUAÇU	9
21 ARAGUAÑÁ	9
22 DIANÓPOLIS	9
23 ESPERANTINA	9
24 SÃO MIGUEL DO TOCANTINS	9
25 COLMÉIA	8
26 LAGOA DA CONFUSÃO	8
27 FIGUEIRÓPOLIS	7
28 ITACAJÁ	7
29 PALMEIRÓPOLIS	7
30 SILVANÓPOLIS	7
31 GOIATINS	6
32 PAU D'ARCO	6
33 PEIXE	6
34 PEQUIZEIRO	6
35 WANDERLÂNDIA	6
36 ARAGOMINAS	5
37 AXIXÁ DO TOCANTINS	5
38 BARRA DO OURO	5
39 BREJINHO DE NAZARÉ	5
40 COUTO MAGALHÃES	5
41 DARCIÓPOLIS	5
42 DOIS IRMÃOS DO TOCANTINS	5
43 MARIANÓPOLIS DO TOCANTINS	5
44 NAZARÉ	5
45 PALMEIRANTE	5
46 PALMEIRAS DO TOCANTINS	5
47 PONTE ALTA DO TOCANTINS	5
48 SÍTIO NOVO DO TOCANTINS	5
49 TOCANTÍNIA	5
50 ABREULÂNDIA	4
51 ARAPOEMA	4
52 BABACULÂNDIA	4
53 BARROLÂNDIA	4

Fonte: Centro de Informações Estratégicas da Vigilância em Saúde - CIEV/S/TO

MUNICÍPIO	TOTAL
54 CARIRI DO TOCANTINS	
55 CENTENÁRIO	
56 COMBINADO	
57 FILADÉLFIA	
58 LAGOA DO TOCANTINS	
59 NOVA ROSALÂNDIA	
60 SANDOLÂNDIA	
61 SANTA FÉ DO ARAGUAIA	
62 SÃO BENTO DO TOCANTINS	
63 TAGUATINGA	
64 ALIANÇA DO TOCANTINS	
65 BERNARDO SAYÃO	
66 CASEARA	
67 CONCEIÇÃO DO TOCANTINS	
68 DUERÉ	
69 FÁTIMA	
70 TABOÇÃO	
71 JAÚ DO TOCANTINS	
72 PONTE ALTA DO BOM JESUS	
73 SAMPAIO	
74 SANTA TEREZINHA DO TOCANTINS	
75 ALMAS	
76 APARECIDA DO RIO NEGRO	
77 CAMPOS LINDOS	
78 CARRASCO BONITO	
79 CHAPADA DE AREIA	
80 CRISTALÂNDIA	
81 GOIANORTE	
82 ITAGUATINS	
83 LAJEADO	
84 LIZARDA	
85 LUZINÓPOLIS	
86 NATIVIDADE	
87 PARANÁ	
88 PRAIA NORTE	
89 PRESIDENTE KENNEDY	
90 SANTA ROSA DO TOCANTINS	
91 SANTA TEREZA DO TOCANTINS	
92 TUPIRAMA	
93 ÂNGICO	
94 ARAGUACEMA	
95 BANDEIRANTES DO TOCANTINS	
96 BRASILÂNDIA DO TOCANTINS	
97 BURITI DO TOCANTINS	
98 CARMOLÂNDIA	
99 CHAPADA DA NATIVIDADE	
100 IPUEIRAS	
101 JUARINA	
102 MAURILÂNDIA DO TOCANTINS	
103 MONTE DO CARMO	
104 MONTE SANTO DO TOCANTINS	
105 NOVO ALEGRE	
106 OLIVEIRA DE FÁTIMA	

## NOTIFICAÇÕES PARA COVID-19

MUNICÍPIO	TOTAL
107 PIRAQUÉ	1
108 PIUM	1
109 PORTO ALEGRE DO TOCANTINS	1
110 RECURSOLÂNDIA	1
111 RIACHINHO	1

MUNICÍPIO	TOTAL
112 RIO DOS BOIS	1
113 RIO SONO	1
114 SANTA RITA DO TOCANTINS	1
115 SÃO SEBASTIÃO DO TOCANTINS	1
116 TALISMÃ	1
<b>TOTAL</b>	<b>1.198</b>

O DETALHAMENTO DOS CASOS ACUMULADOS PODEM SER ACESSADOS NO SITE DA SECRETARIA DA SAÚDE  
**[integra.saude.to.gov.br/covid19](http://integra.saude.to.gov.br/covid19)**

### OBSERVAÇÕES:

O Estado possui uma plataforma onde todos podem acompanhar os números da Covid-19 no Tocantins: **<http://coronavirus.to.gov.br>**

A Secretaria de Estado da Saúde (SES) esclarece que o banco de dados do Estado é dinâmico, em virtude do fechamento das investigações epidemiológicas, que alteram principalmente locais de residência dos casos positivos, trazendo modificações diárias no acumulado dos municípios e no total geral do Estado.

*Os dados consolidados neste boletim são referentes às notificações recebidas no último dia, que podem abordar resultados diagnosticados em dias anteriores e notificados posteriormente ao Cievs Estadual. Para manter a credibilidade dos dados contabilizados, os gráficos apresentam a distribuição de novos casos de acordo com a data do diagnóstico e não sua notificação, por parte dos municípios. Em cada edição, o boletim apresenta a distribuição dos novos casos também por este critério.*

Todas as informações que constam no boletim são provenientes dos sistemas oficiais do Ministério da Saúde alimentados pelos municípios:

**Sistema Gerenciador de Ambiente Laboratorial (GAL)** é o sistema utilizado pelos municípios para cadastro das mostras que serão encaminhadas ao Lacen para realização dos exames.

**E-SUS-VE** é a ferramenta de registro de notificação de casos suspeitos da Covid-19.

**SIVEP-Gripe**, é o Sistema de Informação da Vigilância Epidemiológica da Gripe, utilizado para notificação dos casos de Síndrome Respiratória Aguda Grave (SRAG) em unidades hospitalares e unidades de Pronto Atendimento (UPA).

**SIM** é o sistema de Informação sobre mortalidade, desenvolvido pelo Ministério da Saúde para unificação dos dados sobre óbitos no país.

Considerando o aumento recente de casos positivos que tem demandado tempo excessivo para confirmação de residências junto aos municípios, o Estado prevê o preenchimento correto de informações nas plataformas que serão utilizadas para consolidação dos boletins diários e a atualização da residência nos cartões SUS utilizado nos cadastros dos sistemas.

**O Estado não irá confirmar residências junto aos municípios, estes devem ficar atentos aos dados informados nos Boletins Epidemiológicos diários, nos sistemas de notificação e cadastros de exames no Lacen.**

Qualquer divergência deverá ser informada ao Cievs/COE do Estado que fará as correções nos próximos boletins.

Os dados contidos no boletim são consolidados com resultados de exames realizados no Lacen e notificações recebidas dos municípios até as 23:59h do último dia.