

CASOS CONFIRMADOS

**86.180**

CASOS RECUPERADOS

**77.170**

CASOS ATIVOS

(EM ISOLAMENTO DOMICILIAR OU HOSPITALAR)

**7.802**

ÓBITOS

**1.208**

CASOS NOTIFICADOS  
**275.382**

NOTIFICAÇÕES PARA COVID-19

HOSPITALIZAÇÃO COVID

**143**

LEITOS PÚBLICOS **96**

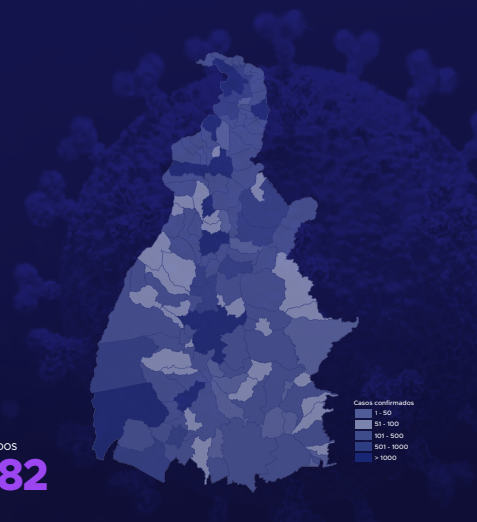
CLÍNICOS **34**

UTI COVID **62**

LEITOS PRIVADOS **47**

CLÍNICOS **29**

UTI COVID **18**



**276º BOLETIM EPIDEMIOLÓGICO DE NOTIFICAÇÕES DA COVID-19 NO TOCANTINS**

A Secretaria de Estado da Saúde (SES) informa que nesta quarta-feira, 16 de dezembro, foram contabilizados 464 novos casos confirmados para Covid-19. Deste total, 93 foram registrados nas últimas 24 horas e o restante por exames coletados em dias anteriores e que tiveram seus resultados liberados na data de ontem.

Desta forma, hoje o Tocantins registra um total de 275.382 pessoas notificadas com a Covid-19 e acumula 86.180 casos confirmados da doença. Destes, 77.170 pacientes estão recuperados e 7.802 estão ainda ativos (em isolamento domiciliar ou hospitalar), além de 1.208 óbitos.

**TABELA 1.** Distribuição dos novos casos confirmados para COVID-19, segundo município de residência, TOCANTINS.

MUNICÍPIO	TOTAL
1 ARAGUAÍNA	79
2 PALMAS	68
3 TOCANTINÓPOLIS	36
4 GURUPI	35
5 PONTE ALTA DO TOCANTINS	22
6 ANANÁS	21
7 PORTO NACIONAL	21
8 COLINAS DO TOCANTINS	19
9 ANGICO	14
10 GUARÁI	12
11 SÃO BENTO DO TOCANTINS	11
12 DIVINÓPOLIS DO TOCANTINS	8
13 MIRACEMA DO TOCANTINS	8
14 SÃO FÉLIX DO TOCANTINS	8
15 BURITI DO TOCANTINS	6
16 SANTA FÉ DO ARAGUAIA	6
17 ARAGOMINAS	5
18 CARIRI DO TOCANTINS	5
19 LAGOA DA CONFUSÃO	5
20 BANDEIRANTES DO TOCANTINS	4
21 BREJINHO DE NAZARÉ	4
22 COLMEIA	4
23 CRISTALÂNDIA	4
24 DIANÓPOLIS	4
25 NATIVIDADE	4
26 RECURSÂNDIA	4
27 XAMBIOÁ	4
28 ARAGUATINS	3
29 ITAPORÁ DO TOCANTINS	3
30 MIRANORTE	3
31 PAU D'ARCO	3
32 PONTE ALTA DO BOM JESUS	3
33 AGUIARNÓPOLIS	2

Fonte: Centro de Informações Estratégicas da Vigilância em Saúde - CIEVS/TO

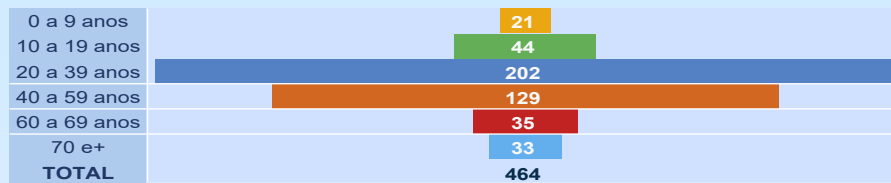
MUNICÍPIO	TOTAL
34 ARAGUACEMA	2
35 BABAÇULÂNDIA	2
36 FORMOSO DO ARAGUAIA	2
37 TABOCÃO	2
38 PORTO ALEGRE DO TOCANTINS	2
39 TAGUATINGA	2
40 TAIPAS DO TOCANTINS	2
41 ABREULÂNDIA	1
42 ARRAIAS	1
43 CARRASCO BONITO	1
44 CASEARA	1
45 DARCINÓPOLIS	1
46 FIGUEIRÓPOLIS	1
47 NOVO ALEGRE	1
48 PARAÍSO DO TOCANTINS	1
49 PEDRO AFONSO	1
50 PUGMIL	1
51 SAMPAIO	1
52 SILVANÓPOLIS	1
<b>TOTAL</b>	<b>464</b>

## NOTIFICAÇÕES PARA COVID-19

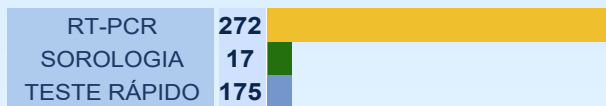
**GRÁFICO 1. GRÁFICO 1.** Distribuição dos novos casos confirmados da COVID-19, segundo sexo, TOCANTINS.



**GRÁFICO 2.** Distribuição dos novos casos confirmados da COVID-19, segundo Faixa Etária, TOCANTINS.



**GRÁFICO 3.** Perfil dos exames confirmados segundo tipo do teste, TOCANTINS.



**IMAGEM 1.** Distribuição dos casos confirmados por Coronavírus segundo o município de residência.



## NOTIFICAÇÕES PARA COVID-19

**TABELA 2. Distribuição dos casos confirmados acumulados da COVID-19, segundo município de residência, TOCANTINS.**

MUNICÍPIO	TOTAL
1 PALMAS	20.303
2 ARAGUAÍNA	17.214
3 COLINAS DO TOCANTINS	4.790
4 GURUPI	4.684
5 PORTO NACIONAL	3.055
6 PARAÍSO DO TOCANTINS	2.720
7 GUARÁI	1.545
8 FORMOSO DO ARAGUAIA	1.325
9 TOCANTINÓPOLIS	1.115
10 ARAGUATINS	1.083
11 XAMBIOÁ	1.035
12 MIRACEMA DO TOCANTINS	851
13 PEDRO AFONSO	797
14 MIRANORTE	765
15 AUGUSTINÓPOLIS	751
16 LAGOA DA CONFUSÃO	710
17 GOIATINS	626
18 ANANÁS	612
19 SÃO BENTO DO TOCANTINS	600
20 AXIXÁ DO TOCANTINS	570
21 ALVORADA	560
22 ARAGUAÇU	552
23 ITACAJÁ	504
24 NOVA OLINDA	476
25 DIANÓPOLIS	466
26 AGUIARNÓPOLIS	459
27 DARCIÓPOLIS	441
28 WANDERLÂNDIA	438
29 BABAÇULÂNDIA	429
30 TOCANTÍNIA	424
31 NATIVIDADE	399
32 PALMEIRANTE	384
33 PALMEIRAS DO TOCANTINS	366
34 SAMPAIO	365
35 ESPERANTINA	350
36 SÃO MIGUEL DO TOCANTINS	341
37 FIGUEIRÓPOLIS	335
38 FILADÉLFIA	328
39 SILVANÓPOLIS	319
40 SANTA FÉ DO ARAGUAIA	317

Fonte: Centro de Informações Estratégicas da Vigilância em Saúde – CIEVS/TO

MUNICÍPIO	TOTAL
41 DIVINÓPOLIS DO TOCANTINS	309
42 ARAGOMINAS	303
43 COLMEIA	299
44 BURITI DO TOCANTINS	298
45 CAMPOS LINDOS	292
46 PEIXE	291
47 PONTE ALTA DO TOCANTINS	287
48 SÍTIO NOVO DO TOCANTINS	280
49 SÃO SEBASTIÃO DO TOCANTINS	278
50 CARRASCO BONITO	266
51 PALMEIRÓPOLIS	258
52 NAZARÉ	249
53 BARROLÂNDIA	237
54 COMBINADO	226
55 CARIRI DO TOCANTINS	222
56 PIUM	222
57 FÁTIMA	219
58 ITAPIRATINS	200
59 PEQUIZEIRO	196
60 RIO SONO	196
61 ALIANÇA DO TOCANTINS	193
62 PRAIA NORTE	181
63 ARAGUANA	178
64 TABOCÃO	177
65 TAGUATINGA	176
66 ITAGUATINS	171
67 PAU D'ARCO	168
68 ARRAIAS	161
69 ANGICO	159
70 PARANÁ	157
71 CRISTALÂNDIA	155
72 RIACHINHO	154
73 ARAPOEMA	151
74 NOVA ROSALÂNDIA	150
75 SANTA TEREZA DO TOCANTINS	148
76 LUZINÓPOLIS	146
77 SANDOLÂNDIA	146
78 RIO DOS BOIS	143
79 ITAPORÁ DO TOCANTINS	132
80 CASEARA	131

MUNICÍPIO	TOTAL
81 MONTE DO CARMO	130
82 COUTO MAGALHÃES	128
83 GOIANORTE	126
84 MURICILÂNDIA	123
85 CENTENÁRIO	119
86 NOVO ACORDO	117
87 BREJINHO DE NAZARÉ	116
88 DUERÉ	116
89 TUPIRAMA	113
90 ALMAS	110
91 RECURSOLÂNDIA	109
92 MAURILÂNDIA DO TOCANTINS	108
93 PUGMIL	108
94 SANTA TEREZINHA DO TOCANTINS	108
95 TALISMÃ	105
96 BOM JESUS DO TOCANTINS	101
97 BERNARDO SAYAO	100
98 MARIANÓPOLIS DO TOCANTINS	98
99 ABREULÂNDIA	97
100 BANDEIRANTES DO TOCANTINS	97
101 DOIS IRMÃOS DO TOCANTINS	96
102 APARECIDA DO RIO NEGRO	95
103 CARMOLÂNDIA	95
104 PRESIDENTE KENNEDY	93
105 JAU DO TOCANTINS	86
106 LIZARDA	86
107 SÃO FÉLIX DO TOCANTINS	84
108 CHAPADA DE AREIA	81
109 BARRA DO OURO	79
110 LAGOA DO TOCANTINS	71
111 SUCUPIRA	71

MUNICÍPIO	TOTAL
112 LAJEADO	67
113 CRIXÁS DO TOCANTINS	66
114 OLIVEIRA DE FÁTIMA	65
115 CHAPADA DA NATIVIDADE	64
116 NOVO JARDIM	64
117 SANTA RITA DO TOCANTINS	64
118 BRASILÂNDIA DO TOCANTINS	61
119 PINDORAMA DO TOCANTINS	61
120 ARAGUACEMA	58
121 AURORA DO TOCANTINS	58
122 MONTE SANTO DO TOCANTINS	57
123 PONTE ALTA DO BOM JESUS	56
124 JUARINA	54
125 RIO DA CONCEIÇÃO	53
126 SANTA ROSA DO TOCANTINS	50
127 PIRAQUÉ	49
128 CACHOEIRINHA	41
129 LAVANDEIRA	37
130 SÃO VALÉRIO	37
131 SÃO SALVADOR DO TOCANTINS	35
132 CONCEIÇÃO DO TOCANTINS	34
133 IPUEIRAS	34
134 SANTA MARIA DO TOCANTINS	33
135 MATEIOS	32
136 TAIPAS DO TOCANTINS	32
137 TUPIRATINS	19
138 NOVO ALEGRE	14
139 PORTO ALEGRE DO TOCANTINS	10
<b>TOTAL</b>	<b>86.180</b>

## NOTIFICAÇÕES PARA COVID-19

**TABELA 3. Distribuição dos óbitos confirmados acumulados da COVID-19, segundo município de residência, TOCANTINS.**

MUNICÍPIO	TOTAL	MUNICÍPIO	TOTAL
1 ARAGUAÍNA	237	59 NOVA ROSALÂNDIA	4
2 PALMAS	205	60 SANDOLÂNDIA	4
3 GURUPI	59	61 SANTA FÉ DO ARAGUAIA	4
4 PORTO NACIONAL	55	62 SÃO BENTO DO TOCANTINS	4
5 PARAÍSO DO TOCANTINS	49	63 TAGUATINGA	4
6 COLINAS DO TOCANTINS	47	64 ALIANÇA DO TOCANTINS	3
7 ARAGUATINS	30	65 BERNARDO SAYÃO	3
8 GUARÁI	25	66 CARRASCO BONITO	3
9 TOCANTINÓPOLIS	22	67 CASEARA	3
10 FORMOSO DO ARAGUAIA	18	68 CONCEIÇÃO DO TOCANTINS	3
11 NOVA OLINDA	18	69 DUERÉ	3
12 MIRANORTE	16	70 FÁTIMA	3
13 XAMBIOÁ	15	71 TABOCÃO	3
14 ANANÁS	13	72 JAÚ DO TOCANTINS	3
15 LAGOA DA CONFUSÃO	13	73 PONTE ALTA DO BOM JESUS	3
16 PEDRO AFONSO	13	74 SAMPAIO	3
17 MIRACEMA DO TOCANTINS	11	75 SANTA TEREZINHA DO TOCANTINS	3
18 ALVORADA	10	76 ALMAS	2
19 AUGUSTINÓPOLIS	10	77 APARECIDA DO RIO NEGRO	2
20 AGUIARNÓPOLIS	9	78 BANDEIRANTES DO TOCANTINS	2
21 ARAGUAÇU	9	79 CAMPOS LINDOS	2
22 ARAGUAÑÁ	9	80 CHAPADA DE AREIA	2
23 DIANÓPOLIS	9	81 CRISTALÂNDIA	2
24 ESPERANTINA	9	82 GOIANORTE	2
25 SÃO MIGUEL DO TOCANTINS	9	83 ITAGUATINS	2
26 COLMEIA	8	84 LAJEADO	2
27 FIGUEIRÓPOLIS	7	85 LIZARDA	2
28 ITACAJÁ	7	86 LUZINÓPOLIS	2
29 PALMEIRÓPOLIS	7	87 NATIVIDADE	2
30 SILVANÓPOLIS	7	88 PARANÁ	2
31 GOIATINS	6	89 PRAIA NORTE	2
32 PAU D'ARCO	6	90 PRESIDENTE KENNEDY	2
33 PEIXE	6	91 SANTA ROSA DO TOCANTINS	2
34 PEQUIZEIRO	6	92 SANTA TEREZA DO TOCANTINS	2
35 PONTE ALTA DO TOCANTINS	6	93 TUPIRAMA	2
36 WANDERLÂNDIA	6	94 ANGICO	1
37 ARAGOMINAS	5	95 ARAGUACEMA	1
38 AXIXÁ DO TOCANTINS	5	96 BRASILÂNDIA DO TOCANTINS	1
39 BARRA DO OURO	5	97 BURITI DO TOCANTINS	1
40 BREJINHO DE NAZARÉ	5	98 CARMOLÂNDIA	1
41 COUTO MAGALHÃES	5	99 CHAPADA DA NATIVIDADE	1
42 DARCIÓPOLIS	5	100 IPUEIRAS	1
43 DOIS IRMÃOS DO TOCANTINS	5	101 JUARINA	1
44 MARIANÓPOLIS DO TOCANTINS	5	102 MAURILÂNDIA DO TOCANTINS	1
45 NAZARÉ	5	103 MONTE DO CARMO	1
46 PALMEIRANTE	5	104 MONTE SANTO DO TOCANTINS	1
47 PALMEIRAS DO TOCANTINS	5	105 NOVO ALEGRE	1
48 SÍTIO NOVO DO TOCANTINS	5	106 OLIVEIRA DE FÁTIMA	1
49 TOCANTÍNIA	5	107 PIRAQUÊ	1
50 ABREULÂNDIA	4	108 PIUM	1
51 ARAPOEMA	4	109 PORTO ALEGRE DO TOCANTINS	1
52 BABAÇULÂNDIA	4	110 RECURSOLÂNDIA	1
53 BARROLÂNDIA	4	111 RIACHINHO	1
54 CARIRI DO TOCANTINS	4	112 RIO DOS BOIS	1
55 CENTENÁRIO	4	113 RIO SONO	1
56 COMBINADO	4	114 SANTA RITA DO TOCANTINS	1
57 FILADÉLFIA	4	115 SÃO SEBASTIÃO DO TOCANTINS	1
58 LAGOA DO TOCANTINS	4	116 TALISMÃ	1
		<b>TOTAL</b>	<b>1.208</b>

Fonte: Centro de Informações Estratégicas da Vigilância em Saúde - CIEVS/TO

### DETALHES DOS NOVOS ÓBITOS

1. Homem, 80 anos, residente em Ponte Alta do Tocantins. Comorbidades: Fibrose Pulmonar. Óbito no dia 11/12/20 no Hospital Palmas Medical Center.
2. Mulher, 60 anos, residente em Guarái. Comorbidades: Obesidade e Hipertensão. Óbito no dia 12/12/20 no Hospital Palmas Medical Center.

O DETALHAMENTO DOS CASOS ACUMULADOS PODEM SER ACESSADOS NO SITE DA SECRETARIA DA SAÚDE  
[integra.saude.to.gov.br/covid19](http://integra.saude.to.gov.br/covid19)

### OBSERVAÇÕES:

O Estado possui uma plataforma onde todos podem acompanhar os números da Covid-19 no Tocantins: <http://coronavirus.to.gov.br>

A Secretaria de Estado da Saúde (SES) esclarece que o banco de dados do Estado é dinâmico, em virtude do fechamento das investigações epidemiológicas, que alteram principalmente locais de residência dos casos positivos, trazendo modificações diárias no acumulado dos municípios e no total geral do Estado.

Os dados consolidados neste boletim são referentes às notificações recebidas no último dia, que podem abordar resultados diagnosticados em dias anteriores e notificados posteriormente ao Cievs Estadual. Para manter a credibilidade dos dados contabilizados, os gráficos apresentam a distribuição de novos casos de acordo com a data do diagnóstico e não sua notificação, por parte dos municípios. Em cada edição, o boletim apresenta a distribuição dos novos casos também por este critério.

Todas as informações que constam no boletim são provenientes dos sistemas oficiais do Ministério da Saúde alimentados pelos municípios:

**Sistema Gerenciador de Ambiente Laboratorial (GAL)** é o sistema utilizado pelos municípios para cadastro das mostras que serão encaminhadas ao Lacen para realização dos exames.

**E-SUS-VE** é a ferramenta de registro de notificação de casos suspeitos da Covid-19.

**SIVEP-Gripe**, é o Sistema de Informação da Vigilância Epidemiológica da Gripe, utilizado para notificação dos casos de Síndrome Respiratória Aguda Grave (SRAG) em unidades hospitalares e unidades de Pronto Atendimento (UPA).

**SIM** é o sistema de Informação sobre mortalidade, desenvolvido pelo Ministério da Saúde para unificação dos dados sobre óbitos no país.

Considerando o aumento recente de casos positivos que tem demandado tempo excessivo para confirmação de residências junto aos municípios, o Estado prevê o preenchimento correto de informações nas plataformas que serão utilizadas para consolidação dos boletins diários e a atualização da residência nos cartões SUS utilizado nos cadastros dos sistemas.

**O Estado não irá confirmar residências junto aos municípios, estes devem ficar atentos aos dados informados nos Boletins Epidemiológicos diários, nos sistemas de notificação e cadastros de exames no Lacen.**

Qualquer divergência deverá ser informada ao Cievs/COE do Estado que fará as correções nos próximos boletins.

Os dados contidos no boletim são consolidados com resultados de exames realizados no Lacen e notificações recebidas dos municípios até as 23:59h do último dia.