

NOTIFICAÇÕES PARA COVID-19

CASOS CONFIRMADOS

107.163

CASOS RECUPERADOS

97.693

CASOS ATIVOS
(EM ISOLAMENTO DOMICILIAR OU HOSPITALAR)

8.015

ÓBITOS

1.455

CASOS NOTIFICADOS

340.953

HOSPITALIZAÇÃO COVID

230

LEITOS PÚBLICOS **141**

CLÍNICOS **52**

UTI COVID **89**

LEITOS PRIVADOS **89**

CLÍNICOS **38**

UTI COVID **51**

VACINÔMETRO

24.198

PESSOAS VACINADAS



336º BOLETIM EPIDEMIOLÓGICO DE NOTIFICAÇÕES DA COVID-19 NO TOCANTINS

A Secretaria de Estado da Saúde (SES) informa que neste domingo, 14 de fevereiro, foram contabilizados 200 novos casos confirmados para Covid-19. Deste total, 98 foram registrados nas últimas 24 horas e o restante por exames coletados em dias anteriores e que tiveram seus resultados liberados na data de ontem.

Desta forma, hoje o Tocantins registra um total de 340.953 pessoas notificadas com a Covid-19 e acumula 107.163 casos confirmados da doença. Destes, 97.693 estão recuperados e 8.015 estão ainda ativos (em isolamento domiciliar ou hospitalar), além 1455 óbitos.

TABELA 1. Distribuição dos novos casos confirmados para COVID-19, segundo município de residência, TOCANTINS.

MUNICÍPIO	TOTAL
PALMAS	89
ARAGUAÍNA	32
GURUPI	18
PORTO NACIONAL	16
WANDERLÂNDIA	7
SILVANÓPOLIS	6
ALIANÇA DO TOCANTINS	5
COLMÉIA	5
CARRASCO BONITO	3
COLINAS DO TOCANTINS	3
RIO DOS BOIS	3
ABREULÂNDIA	2
TABOÇÃO	2
PONTE ALTA DO BOM JESUS	2
ANGICO	1
BREJINHO DE NAZARÉ	1
CARIRI DO TOCANTINS	1
GUARÁ	1
ITAPIRATINS	1
PARAÍSO DO TOCANTINS	1
XAMBIOÁ	1
TOTAL	200

Fonte: Centro de Informações Estratégicas da Vigilância em Saúde - CIEVS/TO

GRÁFICO 1. GRÁFICO 1. Distribuição dos novos casos confirmados da COVID-19, segundo sexo, TOCANTINS.



GRÁFICO 2. Distribuição dos novos casos confirmados da COVID-19, segundo Faixa Etária, TOCANTINS.

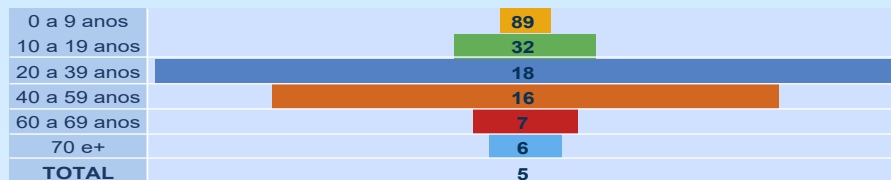


GRÁFICO 3. Perfil dos exames confirmados segundo tipo do teste, TOCANTINS.

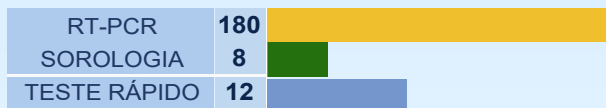
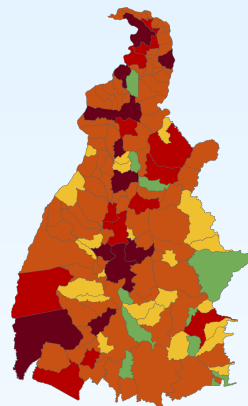


IMAGEM 1. Distribuição dos casos confirmados por Coronavírus segundo o município de residência.



Fonte: Centro de Informações Estratégicas da Vigilância em Saúde – CIEVS/TO



NOTIFICAÇÕES PARA COVID-19

TABELA 2. Distribuição dos casos confirmados acumulados da COVID-19, segundo município de residência, TOCANTINS.

MUNICÍPIO	TOTAL
PALMAS	26028
ARAGUAÍNA	20355
GURUPI	5986
COLINAS DO TOCANTINS	5078
PORTO NACIONAL	4011
PARAÍSO DO TOCANTINS	3647
GUARAI	1932
TOCANTINÓPOLIS	1509
FORMOSO DO ARAGUAIA	1421
ARAGUATINS	1288
XAMBIOÁ	1229
MIRACEMA DO TOCANTINS	1167
MIRANORTE	1126
ANANÁS	970
AUGUSTINÓPOLIS	946
PEDRO AFONSO	908
LAGOA DA CONFUSÃO	847
GOIATINS	744
NATIVIDADE	714
DIANÓPOLIS	677
ALVORADA	669
SÃO BENTO DO TOCANTINS	657
ARAGUAÇU	636
AXIXÁ DO TOCANTINS	627
ITACAJÁ	574
WANDERLÂNDIA	562
SANTA FÉ DO ARAGUAIA	536
NOVA OLINDA	527
DIVINÓPOLIS DO TOCANTINS	522
AGUIARNÓPOLIS	482
BABACULÂNDIA	461
DARCINÓPOLIS	451
TOCANTÍNIA	447
SILVANÓPOLIS	412
COLMÉIA	406
SAMPAIO	405
PALMEIRANTE	391
ARAGOMINAS	387
PALMEIRAS DO TOCANTINS	384
ESPERANTINA	383

Fonte: Centro de Informações Estratégicas da Vigilância em Saúde – CIEVS/TO

MUNICÍPIO	TOTAL
SÃO MIGUEL DO TOCANTINS	378
BURITI DO TOCANTINS	377
FIGUEIRÓPOLIS	367
PALMEIRÓPOLIS	361
PONTE ALTA DO TOCANTINS	358
PEIXE	348
PEQUIZEIRO	348
FILADÉLFIA	345
SÍTIO NOVO DO TOCANTINS	340
CARIRI DO TOCANTINS	336
ALIANÇA DO TOCANTINS	314
CAMPOS LINDOS	303
COMBINADO	302
NAZARÉ	295
SÃO SEBASTIAO DO TOCANTINS	292
BARROLÂNDIA	290
CARRASCO BONITO	289
TAGUATINGA	265
FÁTIMA	258
ITAPIRATINS	255
ARAPOEMA	241
PARANÁ	237
PIUM	237
NOVA ROSALÂNDIA	231
RIO SONO	227
BANDEIRANTES DO TOCANTINS	226
GOIANORTE	217
CRISTALÂNDIA	215
PRAIA NORTE	211
ARRAIAS	203
TABOÇÃO	203
CASEARA	202
RIACHINHO	199
MONTE DO CARMO	198
ITAGUATINS	190
ARAGUANÁ	189
PAU D'ARCO	185
COUTO MAGALHÃES	182
ANGICO	180
ITAPORÁ DO TOCANTINS	177

MUNICÍPIO	TOTAL
MURICILÂNDIA	174
SANDOLÂNDIA	174
TALISMÃ	168
RIO DOS BOIS	166
CENTENÁRIO	164
ARAGUACEMA	163
RECURSOLÂNDIA	163
LUZINÓPOLIS	153
SANTA TEREZA DO TOCANTINS	149
BREJINHO DE NAZARÉ	148
MARIANÓPOLIS DO TOCANTINS	147
ALMAS	144
APARECIDA DO RIO NEGRO	141
MAURILÂNDIA DO TOCANTINS	138
NOVO ACORDO	136
ABREULÂNDIA	135
BERNARDO SAYÃO	131
PUGMIL	129
AURORA DO TOCANTINS	128
DOIS IRMÃOS DO TOCANTINS	123
PINDORAMA DO TOCANTINS	123
CARMOLÂNDIA	122
DUERÉ	121
PRESIDENTE KENNEDY	121
SANTA TEREZINHA DO TOCANTINS	121
TUPIRAMA	118
JAÚ DO TOCANTINS	115
CACHOEIRINHA	113
SANTA RITA DO TOCANTINS	106
BOM JESUS DO TOCANTINS	102
PONTE ALTA DO BOM JESUS	101

MUNICÍPIO	TOTAL
SÃO FÉLIX DO TOCANTINS	97
SÃO VALÉRIO	93
BARRA DO OURO	92
LIZARDA	90
CHAPADA DE AREIA	89
SUCUPIRA	89
OLIVEIRA DE FÁTIMA	84
SANTA ROSA DO TOCANTINS	80
BRASILÂNDIA DO TOCANTINS	75
LAGOA DO TOCANTINS	75
CHAPADA DA NATIVIDADE	74
LAJEADO	73
CRIXÁS DO TOCANTINS	72
NOVO JARDIM	72
SANTA MARIA DO TOCANTINS	66
PORTO ALEGRE DO TOCANTINS	65
MONTE SANTO DO TOCANTINS	63
CONCEIÇÃO DO TOCANTINS	60
PIRAQUÊ	60
JUARINA	59
RIO DA CONCEIÇÃO	57
MATEIROS	47
TUPIRATINS	44
LAVANDEIRA	43
SÃO SALVADOR DO TOCANTINS	42
IPUEIRAS	38
TAIPAS DO TOCANTINS	38
NOVO ALEGRE	16
TOTAL	107.163

NOTIFICAÇÕES PARA COVID-19

TABELA 3. Distribuição dos óbitos confirmados acumulados da COVID-19, segundo município de residência, TOCANTINS.

MUNICÍPIO	TOTAL	MUNICÍPIO	TOTAL
ARAGUAÍNA	262	BABACULÂNDIA	4
PALMAS	248	BARROLÂNDIA	4
GURUPI	88	BERNARDO SAYÃO	4
PORTO NACIONAL	69	CASEARA	4
PARAÍSO DO TOCANTINS	54	COMBINADO	4
COLINAS DO TOCANTINS	48	JAÚ DO TOCANTINS	4
GUARÁI	34	LAGOA DO TOCANTINS	4
ARAGUATINS	33	SANDOLÂNDIA	4
TOCANTINÓPOLIS	26	ALMAS	3
FORMOSO DO ARAGUAIA	21	ANGICO	3
MIRANORTE	21	APARECIDA DO RIO NEGRO	3
NOVA OLINDA	21	CARRASCO BONITO	3
ANANÁS	18	CRISTALÂNDIA	3
XAMBIOÁ	17	DUERÉ	3
PEDRO AFONSO	16	TABOÇÃO	3
LAGOA DA CONFUSÃO	15	GOIANORTE	3
MIRACEMA DO TOCANTINS	14	LIZARDA	3
ARAGUAÇU	12	MONTE DO CARMO	3
AUGUSTINÓPOLIS	12	PONTE ALTA DO BOM JESUS	3
COLMÉIA	12	PRESIDENTE KENNEDY	3
ALVORADA	11	SAMPAIO	3
ARAGUANÁ	11	SANTA TEREZA DO TOCANTINS	3
AGUIARNÓPOLIS	10	SANTA TEREZINHA DO TOCANTINS	3
DIANÓPOLIS	10	SÃO VALÉRIO	3
ESPERANTINA	10	AURORA DO TOCANTINS	2
PALMEIRÓPOLIS	10	BANDEIRANTES DO TOCANTINS	2
SÃO MIGUEL DO TOCANTINS	10	CACHOEIRINHA	2
GOIATINS	8	CAMPOS LINDOS	2
ITACAJÁ	8	CARMOLÂNDIA	2
PEQUIZEIRO	8	CHAPADA DE AREIA	2
ALIANÇA DO TOCANTINS	7	DIVINÓPOLIS DO TOCANTINS	2
ARAGOMINAS	7	IPUEIRAS	2
FIGUEIRÓPOLIS	7	ITAGUATINS	2
PEIXE	7	JUARINA	2
SANTA FÉ DO ARAGUAIA	7	LAJEADO	2
SÃO BENTO DO TOCANTINS	7	LUZINÓPOLIS	2
SILVANÓPOLIS	7	NOVO ACORDO	2
WANDERLÂNDIA	7	PARANÁ	2
BREJINHO DE NAZARÉ	6	PRAIA NORTE	2
PALMEIRANTE	6	RECURSOLÂNDIA	2
PAU D'ARCO	6	RIO SONO	2
PONTE ALTA DO TOCANTINS	6	SANTA ROSA DO TOCANTINS	2
TAGUATINGA	6	TUPIRAMA	2
TOCANTÍNIA	6	ARAGUACEMA	1
AXIXÁ DO TOCANTINS	5	BRASILÂNDIA DO TOCANTINS	1
BARRA DO OURO	5	BURITI DO TOCANTINS	1
CARIRI DO TOCANTINS	5	CHAPADA DA NATIVIDADE	1
CENTENÁRIO	5	ITAPORÁ DO TOCANTINS	1
CONCEIÇÃO DO TOCANTINS	5	MAURILÂNDIA DO TOCANTINS	1
COUTO MAGALHÃES	5	MONTE SANTO DO TOCANTINS	1
DARCINÓPOLIS	5	MURICILÂNDIA	1
DOIS IRMÃOS DO TOCANTINS	5	NOVO ALEGRE	1
FÁTIMA	5	OLIVEIRA DE FÁTIMA	1
FILADÉLFIA	5	PIRAQUÊ	1
MARIANÓPOLIS DO TOCANTINS	5	PIUM	1
NATIVIDADE	5	PORTO ALEGRE DO TOCANTINS	1
NAZARÉ	5	PUGMIL	1
NOVA ROSALÂNDIA	5	RIACHINHO	1
PALMEIRAS DO TOCANTINS	5	RIO DOS BOIS	1
SÍTIO NOVO DO TOCANTINS	5	SANTA RITA DO TOCANTINS	1
ABREULÂNDIA	4	SÃO SEBASTIÃO DO TOCANTINS	1
ARAPOEMA	4	TALISMÃ	1
		TUPIRATINS	1
		TOTAL	1.455

Fonte: Centro de Informações Estratégicas da Vigilância em Saúde - CIEVS/TO

DETALHES DOS NOVOS ÓBITOS

1. Mulher de 70 anos residente em Aliança do Tocantins. Comorbidades: obesidade e Hipertensão Arterial Sistêmica. Óbito em 03/02/2021 no Hospital Santa Tereza.
2. Homem de 79 anos, residente em Wanderlândia. Comorbidade: diabetes. Óbito em 11/02/2021 no Hospital Regional de Araguaína.

3. Homem de 69 anos, residente em Gurupi. Comorbidade: não relatado. Óbito em 10/02/2021 no Hospital Regional de Gurupi.

4. Mulher de 94 anos, residente em Aliança. Comorbidade: não relatado. Óbito em 11/02/2021 no Hospital Regional de Gurupi.

O DETALHAMENTO DOS CASOS ACUMULADOS PODEM SER ACESSADOS NO SITE DA SECRETARIA DA SAÚDE
integra.saude.to.gov.br/covid19

OBSERVAÇÕES:

O Estado possui uma plataforma onde todos podem acompanhar os números da Covid-19 no Tocantins: <http://coronavirus.to.gov.br>

A Secretaria de Estado da Saúde (SES) esclarece que o banco de dados do Estado é dinâmico, em virtude do fechamento das investigações epidemiológicas, que alteram principalmente locais de residência dos casos positivos, trazendo modificações diárias no acumulado dos municípios e no total geral do Estado.

Os dados consolidados neste boletim são referentes às notificações recebidas no último dia, que podem abordar resultados diagnosticados em dias anteriores e notificados posteriormente ao Cievs Estadual. Para manter a credibilidade dos dados contabilizados, os gráficos apresentam a distribuição de novos casos de acordo com a data do diagnóstico e não sua notificação, por parte dos municípios. Em cada edição, o boletim apresenta a distribuição dos novos casos também por este critério.

Todas as informações que constam no boletim são provenientes dos sistemas oficiais do Ministério da Saúde alimentados pelos municípios:

Sistema Gerenciador de Ambiente Laboratorial (GAL) é o sistema utilizado pelos municípios para cadastro das mostras que serão encaminhadas ao Lacen para realização dos exames.

E-SUS-VE é a ferramenta de registro de notificação de casos suspeitos da Covid-19.

SIVEP-Gripe, é o Sistema de Informação da Vigilância Epidemiológica da Gripe, utilizado para notificação dos casos de Síndrome Respiratória Aguda Grave (SRAG) em unidades hospitalares e unidades de Pronto Atendimento (UPA).

SIM é o sistema de Informação sobre mortalidade, desenvolvido pelo Ministério da Saúde para unificação dos dados sobre óbitos no país.

Considerando o aumento recente de casos positivos que tem demandado tempo excessivo para confirmação de residências junto aos municípios, o Estado prevê o preenchimento correto de informações nas plataformas que serão utilizadas para consolidação dos boletins diários e a atualização da residência nos cartões SUS utilizado nos cadastros dos sistemas.

O Estado não irá confirmar residências junto aos municípios, estes devem ficar atentos aos dados informados nos Boletins Epidemiológicos diários, nos sistemas de notificação e cadastros de exames no Lacen.

Qualquer divergência deverá ser informada ao Cievs/COE do Estado que fará as correções nos próximos boletins.

Os dados contidos no boletim são consolidados com resultados de exames realizados no Lacen e notificações recebidas dos municípios até as 23:59h do último dia.