

NOTIFICAÇÕES PARA COVID-19

CASOS CONFIRMADOS

107.560

CASOS RECUPERADOS

98.024

CASOS ATIVOS
EM ISOLAMENTO DOMICILIAR OU HOSPITALAR

8.078

ÓBITOS

1.458

CASOS NOTIFICADOS

342.263

HOSPITALIZAÇÃO COVID

235

LEITOS PÚBLICOS **145**

CLÍNICOS **58**

UTI COVID **87**

LEITOS PRIVADOS **90**

CLÍNICOS **37**

UTI COVID **53**

VACINÔMETRO

27.816

PESSOAS VACINADAS



338º BOLETIM EPIDEMIOLÓGICO DE NOTIFICAÇÕES DA COVID-19 NO TOCANTINS

A Secretaria de Estado da Saúde (SES) informa que nesta terça-feira, 16 de fevereiro, foram contabilizados 331 novos casos confirmados para Covid-19. Deste total, 129 foram registrados nas últimas 24 horas e o restante por exames coletados em dias anteriores e que tiveram seus resultados liberados na data de ontem.

Desta forma, hoje o Tocantins registra um total de 342.263 pessoas notificadas com a Covid-19 e acumula 107.560 casos confirmados da doença. Destes, 98.024 pacientes estão recuperados e 8.078 estão ainda ativos (em isolamento domiciliar ou hospitalar), além 1.458 óbitos.

TABELA 1. Distribuição dos novos casos confirmados para COVID-19, segundo município de residência, TOCANTINS.

MUNICÍPIO	TOTAL
ARAGUAÍNA	95
PALMAS	83
PORTO NACIONAL	21
XAMBIOÁ	16
GUARAI	11
ARAGUATINS	10
GURUPI	9
MIRACEMA DO TOCANTINS	8
BABAÇULÂNDIA	7
ARAPOEMA	6
MIRANORTE	6
SÃO BENTO DO TOCANTINS	5
ALVORADA	4
FORMOSO DO ARAGUAIA	4
ABREULÂNDIA	3
COLINAS DO TOCANTINS	3
PARAÍSO DO TOCANTINS	3
PEDRO AFONSO	3
PEIXE	3
SANTA ROSA DO TOCANTINS	3
ARAGOMINAS	2
AUGUSTINÓPOLIS	2
JAÚ DO TOCANTINS	2
PUGMIL	2

Fonte: Centro de Informações Estratégicas da Vigilância em Saúde - CIEVS/TO

MUNICÍPIO	TOTAL
SÃO SEBASTIÃO DO TOCANTINS	2
SILVANÓPOLIS	2
ALIANÇA DO TOCANTINS	1
ARRAIAS	1
CARIRI DO TOCANTINS	1
CHAPADA DA NATIVIDADE	1
COMBINADO	1
DOIS IRMÃOS DO TOCANTINS	1
FIGUEIRÓPOLIS	1
IPUEIRAS	1
ITAGUATINS	1
LAJEADO	1
LUZINÓPOLIS	1
MONTE DO CARMO	1
PALMEIRÓPOLIS	1
PONTE ALTA DO BOM JESUS	1
SANTA TEREZA DO TOCANTINS	1
SÃO SALVADOR DO TOCANTINS	1
TOTAL	331

NOTIFICAÇÕES PARA COVID-19

GRÁFICO 1. GRÁFICO 1. Distribuição dos novos casos confirmados da COVID-19, segundo sexo, TOCANTINS.

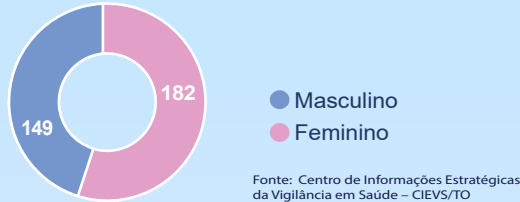


GRÁFICO 2. Distribuição dos novos casos confirmados da COVID-19, segundo Faixa Etária, TOCANTINS.

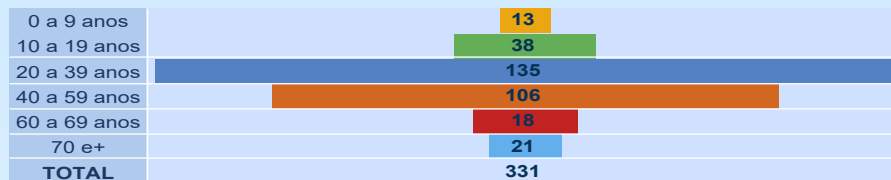


GRÁFICO 3. Perfil dos exames confirmados segundo tipo do teste, TOCANTINS.

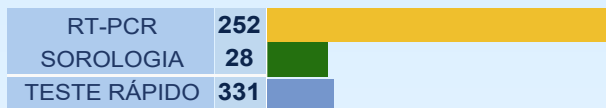


IMAGEM 1. Distribuição dos casos confirmados por Coronavírus segundo o município de residência.



NOTIFICAÇÕES PARA COVID-19

TABELA 2. Distribuição dos casos confirmados acumulados da COVID-19, segundo município de residência, TOCANTINS.

MUNICÍPIO	TOTAL
PALMAS	26152
ARAGUAÍNA	20451
GURUPI	6003
COLINAS DO TOCANTINS	5081
PORTO NACIONAL	4033
PARAÍSO DO TOCANTINS	3649
GUARÁI	1943
TOCANTINÓPOLIS	1509
FORMOSO DO ARAGUAIA	1425
ARAGUATINS	1298
XAMBIOÁ	1245
MIRACEMA DO TOCANTINS	1175
MIRANORTE	1136
ANANÁS	970
AUGUSTINÓPOLIS	948
PEDRO AFONSO	911
LAGOA DA CONFUSÃO	847
GOIATINS	744
NATIVIDADE	714
DIANÓPOLIS	677
ALVORADA	674
SÃO BENTO DO TOCANTINS	662
ARAGUAÇU	636
AXIXÁ DO TOCANTINS	627
ITACAJÁ	574
WANDERLÂNDIA	562
SANTA FÉ DO ARAGUAIA	536
NOVA OLINDA	527
DIVINÓPOLIS DO TOCANTINS	522
AGUIARNÓPOLIS	482
BABAÇULÂNDIA	469
DARCINÓPOLIS	451
TOCANTÍNIA	447
SILVANÓPOLIS	414
COLMÉIA	406
SAMPAIO	405
PALMEIRANTE	391
ARAGOMINAS	389
PALMEIRAS DO TOCANTINS	384
ESPERANTINA	383

Fonte: Centro de Informações Estratégicas da Vigilância em Saúde – CIEVS/TO

MUNICÍPIO	TOTAL
SÃO MIGUEL DO TOCANTINS	378
BURITI DO TOCANTINS	377
FIGUEIRÓPOLIS	369
PALMEIRÓPOLIS	362
PONTE ALTA DO TOCANTINS	358
PEIXE	351
PEQUIZEIRO	348
FILADÉLFIA	345
SÍTIO NOVO DO TOCANTINS	340
CARIRI DO TOCANTINS	338
ALIANÇA DO TOCANTINS	314
CAMPOS LINDOS	303
COMBINADO	303
NAZARÉ	295
SÃO SEBASTIÃO DO TOCANTINS	294
BARROLÂNDIA	290
CARRASCO BONITO	289
TAGUATINGA	266
FÁTIMA	258
ITAPIRATINS	255
ARAPOEMA	248
PARANÁ	237
PIUM	237
NOVA ROSALÂNDIA	231
RIO SONO	227
BANDEIRANTES DO TOCANTINS	226
GOIANORTE	217
CRISTALÂNDIA	215
PRAIA NORTE	211
ARRAIAS	204
TABOÇÃO	203
CASEARA	202
MONTE DO CARMO	199
RIACHINHO	199
ITAGUATINS	191
ARAGUANÁ	189
PAU D'ARCO	185
COUTO MAGALHÃES	182
ANGICO	180
ITAPORÁ DO TOCANTINS	177

MUNICÍPIO	TOTAL
SANDOLÂNDIA	175
MURICILÂNDIA	174
TALISMÃ	168
RIO DOS BOIS	166
CENTENÁRIO	164
ARAGUACEMA	163
RECURSOLÂNDIA	163
LUZINÓPOLIS	154
BREJINHO DE NAZARÉ	150
SANTA TEREZA DO TOCANTINS	150
MARIANÓPOLIS DO TOCANTINS	149
ALMAS	144
APARECIDA DO RIO NEGRO	142
ABREULÂNDIA	138
MAURILÂNDIA DO TOCANTINS	138
NOVO ACORDO	136
BERNARDO SAYÃO	131
PUGMIL	131
AURORA DO TOCANTINS	128
DOIS IRMÃOS DO TOCANTINS	125
PINDORAMA DO TOCANTINS	123
CARMOLÂNDIA	122
DUERÉ	121
PRESIDENTE KENNEDY	121
SANTA TEREZINHA DO TOCANTINS	121
TUPIRAMA	118
JAÚ DO TOCANTINS	117
CACHOEIRINHA	113
SANTA RITA DO TOCANTINS	106
BOM JESUS DO TOCANTINS	102
PONTE ALTA DO BOM JESUS	102

MUNICÍPIO	TOTAL
SÃO FÉLIX DO TOCANTINS	97
SÃO VALÉRIO	93
BARRA DO OURO	92
LIZARDA	90
CHAPADA DE AREIA	89
SUCUPIRA	89
OLIVEIRA DE FÁTIMA	84
SANTA ROSA DO TOCANTINS	81
BRASILÂNDIA DO TOCANTINS	75
CHAPADA DA NATIVIDADE	75
LAGOA DO TOCANTINS	75
LAJEADO	74
CRIXÁS DO TOCANTINS	72
NOVO JARDIM	72
SANTA MARIA DO TOCANTINS	66
PORTO ALEGRE DO TOCANTINS	65
MONTE SANTO DO TOCANTINS	63
CONCEIÇÃO DO TOCANTINS	60
PIRAQUÊ	60
JUARINA	59
RIO DA CONCEIÇÃO	57
MATEIROS	47
LAVANDEIRA	45
TUPIRATINS	44
SÃO SALVADOR DO TOCANTINS	43
IPUEIRAS	39
TAIPAS DO TOCANTINS	38
NOVO ALEGRE	16
TOTAL	107.560

NOTIFICAÇÕES PARA COVID-19

TABELA 3. Distribuição dos óbitos confirmados acumulados da COVID-19, segundo município de residência, TOCANTINS.

MUNICÍPIO	TOTAL	MUNICÍPIO	TOTAL
ARAGUAÍNA	262	ARAPOEMA	4
PALMAS	248	BABACULÂNDIA	4
GURUPI	87	BARROLÂNDIA	4
PORTO NACIONAL	69	BERNARDO SAYÃO	4
PARAÍSO DO TOCANTINS	55	CASEARA	4
COLINAS DO TOCANTINS	48	COMBINADO	4
GUARÁI	35	JAÚ DO TOCANTINS	4
ARAGUATINS	33	LAGOA DO TOCANTINS	4
TOCANTINÓPOLIS	26	ALMAS	3
FORMOSO DO ARAGUAIA	21	ANGICO	3
MIRANORTE	21	APARECIDA DO RIO NEGRO	3
NOVA OLINDA	21	CARRASCO BONITO	3
ANANÁS	18	CRISTALÂNDIA	3
XAMBIOÁ	17	DUERÉ	3
PEDRO AFONSO	16	TABOÇÃO	3
LAGOA DA CONFUSÃO	15	GOIANORTE	3
MIRACEMA DO TOCANTINS	14	LIZARDA	3
ARAGUAÇU	12	MONTE DO CARMO	3
AUGUSTINÓPOLIS	12	PONTE ALTA DO BOM JESUS	3
COLMÉIA	12	PRESIDENTE KENNEDY	3
ALVORADA	11	SAMPAIO	3
ARAGUANÁ	11	SANTA TEREZA DO TOCANTINS	3
AGUIARNÓPOLIS	10	SANTA TEREZINHA DO TOCANTINS	3
DIANÓPOLIS	10	SÃO VALÉRIO	3
ESPERANTINA	10	AURORA DO TOCANTINS	2
PALMEIRÓPOLIS	10	BANDEIRANTES DO TOCANTINS	2
SÃO MIGUEL DO TOCANTINS	10	CACHOEIRINHA	2
GOIATINS	8	CAMPOS LINDOS	2
ITACAJÁ	8	CARMOLÂNDIA	2
PEQUIZEIRO	8	CHAPADA DE AREIA	2
ALIANÇA DO TOCANTINS	7	DIVINÓPOLIS DO TOCANTINS	2
ARAGOMINAS	7	IPUEIRAS	2
FIGUEIRÓPOLIS	7	ITAGUATINS	2
PEIXE	7	JUARINA	2
SANTA FE DO ARAGUAIA	7	LAJEADO	2
SÃO BENTO DO TOCANTINS	7	LUZINÓPOLIS	2
SILVANÓPOLIS	7	NOVO ACORDO	2
WANDERLÂNDIA	7	PARANÁ	2
BREJINHO DE NAZARÉ	6	PRAIA NORTE	2
DOIS IRMÃOS DO TOCANTINS	6	RECURSOLÂNDIA	2
PALMEIRANTE	6	RIO SONO	2
PAU D'ARCO	6	SANTA ROSA DO TOCANTINS	2
PONTE ALTA DO TOCANTINS	6	TUPIRAMA	2
TAGUATINGA	6	ARAGUACEMA	1
TOCANTÍNIA	6	BRASILÂNDIA DO TOCANTINS	1
AXIXÁ DO TOCANTINS	5	BURITI DO TOCANTINS	1
BARRA DO OURO	5	CHAPADA DA NATIVIDADE	1
CARIRI DO TOCANTINS	5	ITAPORÁ DO TOCANTINS	1
CENTENÁRIO	5	MAURILÂNDIA DO TOCANTINS	1
CONCEIÇÃO DO TOCANTINS	5	MONTE SANTO DO TOCANTINS	1
COUTO MAGALHÃES	5	MURICILÂNDIA	1
DARCINÓPOLIS	5	NOVO ALEGRE	1
FÁTIMA	5	OLIVEIRA DE FÁTIMA	1
FILADÉLFIA	5	PIRAQUÊ	1
MARIANÓPOLIS DO TOCANTINS	5	PIUM	1
NATIVIDADE	5	PORTO ALEGRE DO TOCANTINS	1
NAZARÉ	5	PUGMIL	1
NOVA ROSALÂNDIA	5	RIACHINHO	1
PALMEIRAS DO TOCANTINS	5	RIO DOS BOIS	1
SANDOLÂNDIA	5	SANTA RITA DO TOCANTINS	1
SÍTIO NOVO DO TOCANTINS	5	SÃO SEBASTIÃO DO TOCANTINS	1
ABREULÂNDIA	4	TALISMÃ	1
		TUPIRATINS	1
		TOTAL	1458

Fonte: Centro de Informações Estratégicas da Vigilância em Saúde - CIEVS/TO

DETALHES DOS NOVOS ÓBITOS

1. Mulher de 73 anos, residente em Paraíso do Tocantins, comorbidade: Hipertensão Arterial Sistêmica. Óbito em 10/02/21 no Hospital Geral de Palmas.

O DETALHAMENTO DOS CASOS ACUMULADOS PODEM SER ACESSADOS NO SITE DA SECRETARIA DA SAÚDE
integra.saude.to.gov.br/covid19

OBSERVAÇÕES:

O Estado possui uma plataforma onde todos podem acompanhar os números da Covid-19 no Tocantins: <http://coronavirus.to.gov.br>

A Secretaria de Estado da Saúde (SES) esclarece que o banco de dados do Estado é dinâmico, em virtude do fechamento das investigações epidemiológicas, que alteram principalmente locais de residência dos casos positivos, trazendo modificações diárias no acumulado dos municípios e no total geral do Estado.

Os dados consolidados neste boletim são referentes às notificações recebidas no último dia, que podem abordar resultados diagnosticados em dias anteriores e notificados posteriormente ao Cievs Estadual. Para manter a credibilidade dos dados contabilizados, os gráficos apresentam a distribuição de novos casos de acordo com a data do diagnóstico e não sua notificação, por parte dos municípios. Em cada edição, o boletim apresenta a distribuição dos novos casos também por este critério.

Todas as informações que constam no boletim são provenientes dos sistemas oficiais do Ministério da Saúde alimentados pelos municípios:

Sistema Gerenciador de Ambiente Laboratorial (GAL) é o sistema utilizado pelos municípios para cadastro das mostras que serão encaminhadas ao Lacen para realização dos exames.

E-SUS-VE é a ferramenta de registro de notificação de casos suspeitos da Covid-19.

SIVEP-Gripe, é o Sistema de Informação da Vigilância Epidemiológica da Gripe, utilizado para notificação dos casos de Síndrome Respiratória Aguda Grave (SRAG) em unidades hospitalares e unidades de Pronto Atendimento (UPA).

SIM é o sistema de Informação sobre mortalidade, desenvolvido pelo Ministério da Saúde para unificação dos dados sobre óbitos no país.

Considerando o aumento recente de casos positivos que tem demandado tempo excessivo para confirmação de residências junto aos municípios, o Estado prevê o preenchimento correto de informações nas plataformas que serão utilizadas para consolidação dos boletins diários e a atualização da residência nos cartões SUS utilizado nos cadastros dos sistemas.

O Estado não irá confirmar residências junto aos municípios, estes devem ficar atentos aos dados informados nos Boletins Epidemiológicos diários, nos sistemas de notificação e cadastros de exames no Lacen.

Qualquer divergência deverá ser informada ao Cievs/COE do Estado que fará as correções nos próximos boletins.

Os dados contidos no boletim são consolidados com resultados de exames realizados no Lacen e notificações recebidas dos municípios até as 23:59h do último dia.