

NOTIFICAÇÕES PARA COVID-19

CASOS CONFIRMADOS

165.599

CASOS RECUPERADOS

148.923

CASOS ATIVOS
(EM ISOLAMENTO DOMICILIAR OU HOSPITALAR)

14.010

ÓBITOS

2.666

CASOS NOTIFICADOS

498.123

HOSPITALIZAÇÃO COVID

391

LEITOS PÚBLICOS **270**

CLÍNICOS **121**

UTI COVID **149**

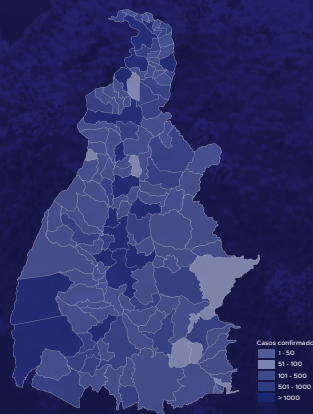
LEITOS PRIVADOS **121**

CLÍNICOS **66**

UTI COVID **55**

VACINÔMETRO

304.309



422º BOLETIM EPIDEMIOLÓGICO DE NOTIFICAÇÕES DA COVID-19 NO TOCANTINS

A Secretaria de Estado da Saúde (SES) informa que nesta terça-feira, 11 de maio, foram contabilizados 683 novos casos confirmados para Covid-19. Deste total, foram registrados 96 nas últimas 24 horas e o restante por exames coletados em dias anteriores e que tiveram seus resultados inseridos no sistema, pelos municípios, na data de ontem.

Desta forma, hoje o Tocantins registra um total de **498.123** pessoas notificadas com a Covid-19 e acumula **165.599** casos confirmados da doença. Destes, pacientes **148.923** estão recuperados e **14.010** estão ainda ativos (em isolamento domiciliar ou hospitalar), além de **2.666** óbitos.

TABELA 1. Distribuição dos novos casos confirmados para COVID-19, segundo município de residência, TOCANTINS.

MUNICÍPIO	TOTAL	MUNICÍPIO	TOTAL
ARAGUAÍNA	112	SANTA ROSA DO TOCANTINS	4
ARAGUATINS	53	TOCANTINÓPOLIS	4
CHAPADA DE AREIA	41	CENTENÁRIO	3
GURUPI	36	GUARAÍ	3
PALMAS	34	NOVA ROSALÂNDIA	3
SAMPAIO	29	PEDRO AFONSO	3
ARAGUANÁ	26	PONTE ALTA DO BOM JESUS	3
COLINAS DO TOCANTINS	19	SANDOLÂNDIA	3
MIRACEMA DO TOCANTINS	19	ALMAS	2
TOCANTÍNIA	17	ALVORADA	2
ARAGUACEMA	15	BREJINHO DE NAZARÉ	2
PALMEIRÓPOLIS	15	ESPERANTINA	2
PORTO NACIONAL	15	FIGUEIRÓPOLIS	2
PARAÍSO DO TOCANTINS	13	PIRAQUÊ	2
LAGOA DO TOCANTINS	12	PRESIDENTE KENNEDY	2
NATIVIDADE	11	SÃO SALVADOR DO TOCANTINS	2
ARRAIAS	10	SÃO VALÉRIO	2
COLMÉIA	10	ANGICO	1
COUTO MAGALHÃES	10	ARAGUAÇU	1
XAMBIOÁ	10	AURORA DO TOCANTINS	1
ITACAJÁ	9	BABAÇULÂNDIA	1
LAJEADO	9	BRASILÂNDIA DO TOCANTINS	1
NOVA OLINDA	9	CARMOLÂNDIA	1
BANDEIRANTES DO TOCANTINS	8	CASEARA	1
GOIATINS	8	COMBINADO	1
LAGOA DA CONFUSÃO	7	GOIANORTE	1
DIANÓPOLIS	6	JAÚ DO TOCANTINS	1
FORMOSO DO ARAGUAIA	6	LUZINÓPOLIS	1
ANANÁS	5	MARIANÓPOLIS DO TOCANTINS	1
BERNARDO SAYÃO	5	MATEIROS	1
CARRASCO BONITO	5	MIRANORTE	1
MURICILÂNDIA	5	PALMEIRAS DO TOCANTINS	1
NAZARÉ	5	SANTA FÉ DO ARAGUAIA	1
ARAGOMINAS	4	SANTA TEREZINHA DO TOCANTINS	1
AUGUSTINÓPOLIS	4	SÃO MIGUEL DO TOCANTINS	1
AXIXÁ DO TOCANTINS	4	SILVANÓPOLIS	1
BARROLÂNDIA	4	TAGUATINGA	1
DIVINÓPOLIS DO TOCANTINS	4	WANDERLÂNDIA	1
NOVO ALEGRE	4	TOTAL	683

Fonte: Centro de Informações Estratégicas da Vigilância em Saúde - CIEVS/TO

NOTIFICAÇÕES PARA COVID-19

GRÁFICO 1. GRÁFICO 1. Distribuição dos novos casos confirmados da COVID-19, segundo sexo, TOCANTINS.

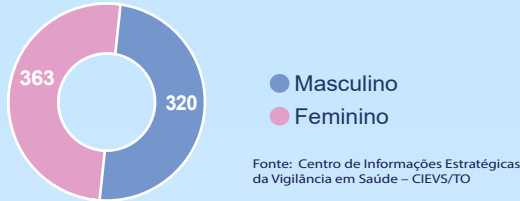


GRÁFICO 2. Distribuição dos novos casos confirmados da COVID-19, segundo Faixa Etária, TOCANTINS.

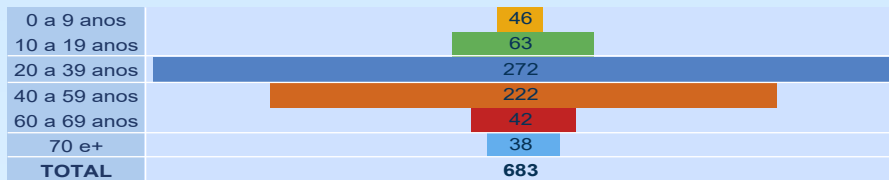


GRÁFICO 3. Perfil dos exames confirmados segundo tipo do teste, TOCANTINS.

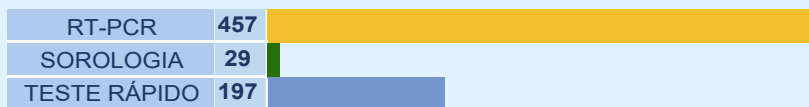
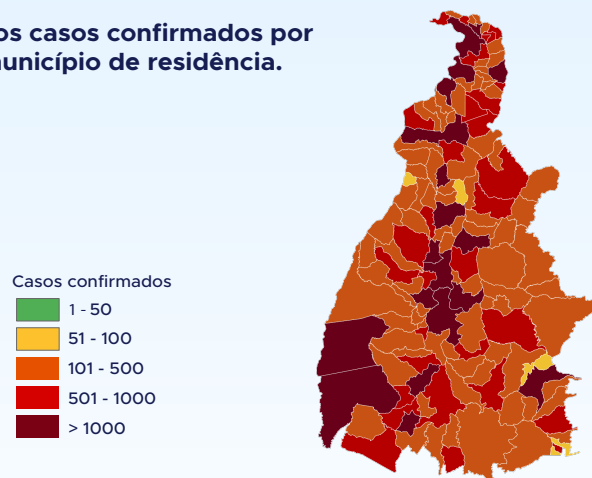


IMAGEM 1. Distribuição dos casos confirmados por Coronavírus segundo o município de residência.



Fonte: Centro de Informações Estratégicas da Vigilância em Saúde – CIEVS/TO

NOTIFICAÇÕES PARA COVID-19

TABELA 2. Distribuição dos casos confirmados acumulados da COVID-19, segundo município de residência, TOCANTINS.

MUNICÍPIO	TOTAL
PALMAS	39.639
ARAGUAÍNA	28.100
GURUPI	9.985
PORTO NACIONAL	7.763
PARAÍSO DO TOCANTINS	7.062
COLINAS DO TOCANTINS	6.401
GUARÁI	2.665
FORMOSO DO ARAGUAIA	2.470
MIRANORTE	2.141
XAMBIOÁ	1.959
TOCANTINÓPOLIS	1.923
ARAGUATINS	1.914
MIRACEMA DO TOCANTINS	1.711
LAGOA DA CONFUSÃO	1.474
ANANÁS	1.400
AUGUSTINÓPOLIS	1.348
PEDRO AFONSO	1.340
DIANÓPOLIS	1.157
ALVORADA	1.022
AXIXÁ DO TOCANTINS	1.002
NATIVIDADE	974
PALMEIRÓPOLIS	919
SILVANÓPOLIS	871
NOVA OLINDA	840
GOIATINS	816
ARAGUAÇU	772
SÃO BENTO DO TOCANTINS	754
WANDERLÂNDIA	731
ITACAJÁ	721
PEIXE	713
COLMÉIA	701
DIVINÓPOLIS DO TOCANTINS	699
BARROLÂNDIA	695
PONTE ALTA DO TOCANTINS	688
CARIRI DO TOCANTINS	683
BURITI DO TOCANTINS	682
SANTA FÉ DO ARAGUAIA	646
TOCANTÍNIA	642
DOIS IRMÃOS DO TOCANTINS	606
SÍTIO NOVO DO TOCANTINS	574

Fonte: Centro de Informações Estratégicas da Vigilância em Saúde – CIEVS/TO

MUNICÍPIO	TOTAL
FIGUEIRÓPOLIS	573
BABAÇULÂNDIA	569
SÃO MIGUEL DO TOCANTINS	560
ESPERANTINA	556
TAGUATINGA	555
ALIANÇA DO TOCANTINS	554
FÁTIMA	533
AGUIARNÓPOLIS	526
COMBINADO	509
DARCINÓPOLIS	502
PALMEIRAS DO TOCANTINS	501
SAMPAIO	494
SÃO SEBASTIÃO DO TOCANTINS	482
ITAGUATINS	477
ARAGUACEMA	476
ARRAIAS	470
ARAGOMINAS	463
PEQUIZEIRO	462
PALMEIRANTE	451
TABOÇAO	447
CASEARA	444
CARRASCO BONITO	443
MONTE DO CARMO	436
BERNARDO SAYÃO	433
NAZARÉ	426
ARAPOEMA	412
ARAGUANÃ	411
BREJINHO DE NAZARÉ	398
FILADÉLFIA	394
PARANÃ	364
MURICILÂNDIA	353
ITAPORÃ DO TOCANTINS	350
PAU D'ARCO	347
COUTO MAGALHÃES	340
BANDEIRANTES DO TOCANTINS	339
NOVA ROSALÂNDIA	338
ITAPIRATINS	323
SÃO VALÉRIO	323
CAMPOS LINDOS	319
MARIANÓPOLIS DO TOCANTINS	316

MUNICÍPIO	TOTAL
APARECIDA DO RIO NEGRO	298
RIO DOS BOIS	290
PRESIDENTE KENNEDY	289
DUERÉ	280
SANDOLÂNDIA	279
PRAIA NORTE	275
PONTE ALTA DO BOM JESUS	271
SANTA ROSA DO TOCANTINS	270
RIACHINHO	267
GOIANORTE	263
PIUM	263
RIO SONO	260
ABREULÂNDIA	257
CRISTALÂNDIA	257
SANTA RITA DO TOCANTINS	248
PINDORAMA DO TOCANTINS	238
SANTA MARIA DO TOCANTINS	236
SANTA TEREZA DO TOCANTINS	221
CARMOLÂNDIA	212
PUGMIL	212
ANGICO	208
TALISMÃ	206
RECURSOLÂNDIA	199
ALMAS	193
LAGOA DO TOCANTINS	193
JAÚ DO TOCANTINS	192
CENTENÁRIO	191
LUZINÓPOLIS	188
NOVO ACORDO	181
MAURILÂNDIA DO TOCANTINS	176
SUCUPIRA	176

MUNICÍPIO	TOTAL
NOVO JARDIM	171
AURORA DO TOCANTINS	170
PIRAQUÊ	160
SÃO SALVADOR DO TOCANTINS	151
CHAPADA DA NATIVIDADE	148
CHAPADA DE AREIA	148
SANTA TEREZINHA DO TOCANTINS	146
TUPIRAMA	141
SÃO FÉLIX DO TOCANTINS	139
MATEIROS	138
BRASILÂNDIA DO TOCANTINS	137
MONTE SANTO DO TOCANTINS	129
LIZARDA	126
BOM JESUS DO TOCANTINS	124
LAJEADO	121
IPUEIRAS	118
CACHOEIRINHA	117
CONCEIÇÃO DO TOCANTINS	115
BARRA DO OURO	114
OLIVEIRA DE FÁTIMA	113
TAIPAS DO TOCANTINS	111
CRIXÁS DO TOCANTINS	106
RIO DA CONCEIÇÃO	98
PORTO ALEGRE DO TOCANTINS	95
JUARINA	88
LAVANDEIRA	86
TUPIRATINS	69
NOVO ALEGRE	59
TOTAL	165.599

NOTIFICAÇÕES PARA COVID-19

TABELA 3. Distribuição dos óbitos confirmados acumulados da COVID-19, segundo município de residência, TOCANTINS.

MUNICÍPIO	TOTAL	MUNICÍPIO	TOTAL
PALMAS	488	CENTENÁRIO	6
ARAGUAÍNA	371	COUTO MAGALHÃES	6
GURUPI	172	DIVINÓPOLIS DO TOCANTINS	6
PORTO NACIONAL	158	GOIANORTE	6
PARAÍSO DO TOCANTINS	155	LAGOA DO TOCANTINS	6
COLINAS DO TOCANTINS	98	MONTE SANTO DO TOCANTINS	6
GUARAÍ	60	NAZARÉ	6
MIRANORTE	52	PONTE ALTA DO BOM JESUS	6
ARAGUATINS	50	PRAIA NORTE	6
FORMOSO DO ARAGUAIA	43	SANDOLÂNDIA	6
MIRACEMA DO TOCANTINS	40	APARECIDA DO RIO NEGRO	5
TOCANTINÓPOLIS	36	BABAÇULÂNDIA	5
NOVA OLINDA	35	BARRA DO OURO	5
AUGUSTINÓPOLIS	24	DARCINÓPOLIS	5
XAMBIOÁ	24	FILADÉLFIA	5
COLMÉIA	23	TABOCÃO	5
DIANÓPOLIS	23	PALMEIRAS DO TOCANTINS	5
SILVANÓPOLIS	23	PARANÁ	5
ALIANÇA DO TOCANTINS	20	PRESIDENTE KENNEDY	5
ANANÁS	20	ALMAS	4
LAGOA DA CONFUSÃO	20	ARRAIAS	4
PALMEIRÓPOLIS	20	BANDEIRANTES DO TOCANTINS	4
PEDRO AFONSO	20	BRASILÂNDIA DO TOCANTINS	4
BARROLÂNDIA	19	IPUEIRAS	4
ALVORADA	17	PIUM	4
ARAGUAÇU	17	RECURSOLÂNDIA	4
DOIS IRMÃOS DO TOCANTINS	17	RIACHINHO	4
AXIXÁ DO TOCANTINS	16	RIO DOS BOIS	4
PEIXE	16	SAMPAIO	4
ESPERANTINA	15	SANTA TEREZA DO TOCANTINS	4
NATIVIDADE	14	SÃO SEBASTIÃO DO TOCANTINS	4
TAGUATINGA	14	ANGICO	3
FIGUEIRÓPOLIS	13	AURORA DO TOCANTINS	3
SÃO MIGUEL DO TOCANTINS	13	BOM JESUS DO TOCANTINS	3
AGUIARNÓPOLIS	12	CAMPOS LINDOS	3
ARAGUANÁ	12	CARMOLÂNDIA	3
ITAGUATINS	12	CARRASCO BONITO	3
ARAGUACEMA	11	CHAPADA DE AREIA	3
CARIRI DO TOCANTINS	11	ITAPIRATINS	3
CASEARA	11	ITAPORÁ DO TOCANTINS	3
SANTA FÉ DO ARAGUAIA	11	LAJEADO	3
WANDERLÂNDIA	11	LIZARDA	3
TOCANTÍNIA	10	MAURILÂNDIA DO TOCANTINS	3
BREJINHO DE NAZARÉ	9	NOVO ACORDO	3
COMBINADO	9	SANTA ROSA DO TOCANTINS	3
CRISTALÂNDIA	9	SANTA TEREZINHA DO TOCANTINS	3
DUERÉ	9	CACHOEIRINHA	2
GOIATINS	9	JUARINA	2
ITACAJÁ	9	LUZINÓPOLIS	2
PEQUIZEIRO	9	MURICILÂNDIA	2
ARAGOMINAS	8	NOVO ALEGRE	2
BURITI DO TOCANTINS	8	PORTO ALEGRE DO TOCANTINS	2
CONCEIÇÃO DO TOCANTINS	8	RIO DA CONCEIÇÃO	2
JAÚ DO TOCANTINS	8	RIO SONO	2
MARIANÓPOLIS DO TOCANTINS	8	SANTA MARIA DO TOCANTINS	2
NOVA ROSALÂNDIA	8	SÃO SALVADOR DO TOCANTINS	2
SÃO BENTO DO TOCANTINS	8	TALISMÁ	2
SÃO VALÉRIO	8	TUPIRAMA	2
SÍTIO NOVO DO TOCANTINS	8	CHAPADA DA NATIVIDADE	1
FÁTIMA	7	NOVO JARDIM	1
MONTE DO CARMO	7	OLIVEIRA DE FÁTIMA	1
PALMEIRANTE	7	PINDORAMA DO TOCANTINS	1
PAU D'ARCO	7	PIRAQUÊ	1
PONTE ALTA DO TOCANTINS	7	PUGMIL	1
ABREULÂNDIA	6	SANTA RITA DO TOCANTINS	1
ARAPOEMA	6	SÃO FÉLIX DO TOCANTINS	1
BERNARDO SAYÃO	6	TUPIRATINS	1
TOTAL	2.666	TOTAL	2.666

Fonte: Centro de Informações Estratégicas da Vigilância em Saúde – CIEVS/TO

NOTIFICAÇÕES PARA COVID-19

DETALHES DOS NOVOS ÓBITOS

1. Mulher, 81 anos. Residente em Gurupi. Comorbidades: Não relatado. Óbito dia 10/05/21 no Hospital Regional de Gurupi.
2. Mulher, 57 anos. Residente em Taguatinga. Comorbidades: Hipertensão e Obesidade. Óbito dia 09/05/21 no Hospital Regional de Gurupi.
3. Mulher, 101 anos. Residente em Palmas. Comorbidades: Hipertensão e Diabetes. Óbito dia 06/05/2021 na Unidade de Pronto Atendimento Sul.
4. Mulher, 56 anos. Residente em Palmas. Comorbidades: Não relatado. Óbito dia 05/05/21 no Hospital Palmas Medical.
5. Mulher, 37 anos. Residente em Babaçulândia. Comorbidades: Não relatado. Óbito dia 09/05/21 no Hospital Municipal de Campanha de Araguaína.
6. Homem, 53 anos. Residente em Colinas do Tocantins. Comorbidade: Doença cardiovascular crônica. Óbito dia 09/05/21 no Hospital Municipal de Campanha de Araguaína.
7. Mulher, 52 anos. Residente em Colinas do Tocantins. Comorbidades: Diabetes, Hipertensão e pós-cirúrgico abdominal. Óbito dia 09/05/21 no Hospital Regional de Araguaína.

O DETALHAMENTO DOS CASOS ACUMULADOS PODEM SER ACESSADOS NO SITE DA SECRETARIA DA SAÚDE

integra.saude.to.gov.br/covid19

OBSERVAÇÕES:

O Estado possui uma plataforma onde todos podem acompanhar os números da Covid-19 no Tocantins: <http://coronavirus.to.gov.br>

A Secretaria de Estado da Saúde (SES) esclarece que o banco de dados do Estado é dinâmico, em virtude do fechamento das investigações epidemiológicas, que alteram principalmente locais de residência dos casos positivos, trazendo modificações diárias no acumulado dos municípios e no total geral do Estado.

Os dados consolidados neste boletim são referentes às notificações recebidas no último dia, que podem abordar resultados diagnosticados em dias anteriores e notificados posteriormente ao Cievs Estadual. Para manter a credibilidade dos dados contabilizados, os gráficos apresentam a distribuição de novos casos de acordo com a data do diagnóstico e não sua notificação, por parte dos municípios. Em cada edição, o boletim apresenta a distribuição dos novos casos também por este critério.

Todas as informações que constam no boletim são provenientes dos sistemas oficiais do Ministério da Saúde alimentados pelos municípios:

Sistema Gerenciador de Ambiente Laboratorial (GAL) é o sistema utilizado pelos municípios para cadastro das mostras que serão encaminhadas ao Lacen para realização dos exames.

E-SUS-VE é a ferramenta de registro de notificação de casos suspeitos da Covid-19.

SIVEP-Gripe, é o Sistema de Informação da Vigilância Epidemiológica da Gripe, utilizado para notificação dos casos de Síndrome Respiratória Aguda Grave (SRAG) em unidades hospitalares e unidades de Pronto Atendimento (UPA).

SIM é o sistema de Informação sobre mortalidade, desenvolvido pelo Ministério da Saúde para unificação dos dados sobre óbitos no país.

Considerando o aumento recente de casos positivos que tem demandado tempo excessivo para confirmação de residências junto aos municípios, o Estado prevê o preenchimento correto de informações nas plataformas que serão utilizadas para consolidação dos boletins diários e a atualização da residência nos cartões SUS utilizado nos cadastros dos sistemas.

O Estado não irá confirmar residências junto aos municípios, estes devem ficar atentos aos dados informados nos Boletins Epidemiológicos diários, nos sistemas de notificação e cadastros de exames no Lacen.

Qualquer divergência deverá ser informada ao Cievs/COE do Estado que fará as correções nos próximos boletins.

Os dados contidos no boletim são consolidados com resultados de exames realizados no Lacen e notificações recebidas dos municípios até as 23:59h do último dia.