

PG. 01

CASOS CONFIRMADOS

173.109

CASOS RECUPERADOS

155.546

CASOS ATIVOS
(EM ISOLAMENTO DOMICILIAR OU HOSPITALAR)

14.787

ÓBITOS

2.776

CASOS NOTIFICADOS

520.230

HOSPITALIZAÇÃO COVID

463

LEITOS PÚBLICOS **292**

CLÍNICOS **139**

UTI COVID **153**

LEITOS PRIVADOS **171**

CLÍNICOS **88**

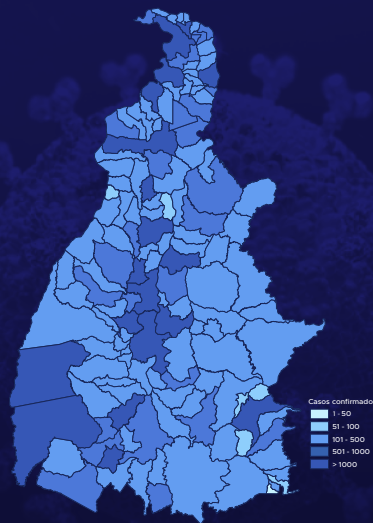
UTI COVID **83**

VACINÔMETRO

364.854

PESSOAS VACINADAS

NOTIFICAÇÕES PARA COVID-19



434º BOLETIM EPIDEMIOLÓGICO NOTIFICAÇÕES DA COVID-19 NO TOCANTINS

A Secretaria de Estado da Saúde (SES) informa que neste domingo, 23 de maio, foram contabilizados 382 novos casos confirmados para Covid-19. Deste total, foram registrados 13 nas últimas 24 horas e o restante por exames coletados em dias anteriores e que tiveram seus resultados inseridos no sistema, pelos municípios, na data de ontem.

Desta forma, hoje o Tocantins registra um total de 520.230 pessoas notificadas com a Covid-19 e acumula 173.109 casos confirmados da doença. Destes, pacientes 155.546 estão recuperados e 14.787 estão ainda ativos (em isolamento domiciliar ou hospitalar), além de 2.776 óbitos.

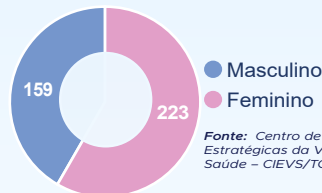
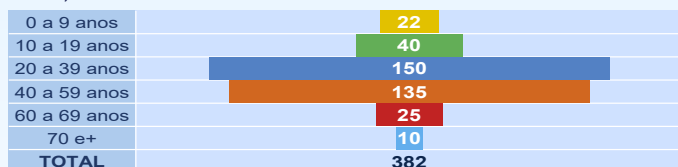
TABELA 1. Distribuição dos novos casos confirmados para COVID-19, segundo município de residência, TOCANTINS.

MUNICÍPIO	TOTAL
1 ARAGUAÍNA	140
2 PALMAS	96
3 PORTO NACIONAL	26
4 CRISTALÂNDIA	25
5 GURUPI	20
6 PEDRO AFONSO	20
7 GUARÁI	9
8 COLINAS DO TOCANTINS	7
9 BREJINHO DE NAZARÉ	6
10 PINDORAMA DO TOCANTINS	6
11 ARAPOEMA	4

Fonte: Centro de Informações Estratégicas em Saúde - CIEVS/TO


MUNICÍPIO	TOTAL
12 CARIRI DO TOCANTINS	4
13 PEQUIZEIRO	4
14 MIRANORTE	3
15 SÃO VALÉRIO	3
16 FILADÉLFIA	2
17 PALMEIRANTE	2
18 ABREULÂNDIA	1
19 BABACULÂNDIA	1
20 RIACHINHO	1
21 SÃO MIGUEL DO TOCANTINS	1
22 SÍTIO NOVO DO TOCANTINS	1
TOTAL	382

GRÁFICOS 1 E 2. Distribuição dos novos casos confirmados da COVID-19, segundo faixa etária e gênero, TOCANTINS.



Fonte: Centro de Informações Estratégicas da Vigilância em Saúde - CIEVS/TO

GRÁFICO 3. Perfil dos exames confirmados segundo tipo do teste, TOCANTINS.

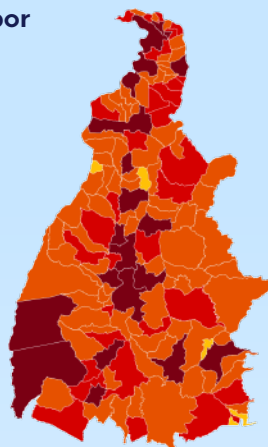
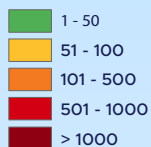


Fonte: LACEN - TO, Acesso GAL em 22/05/2021 e CIEVS.

NOTIFICAÇÕES PARA COVID-19

IMAGEM 1. Distribuição dos casos confirmados por Coronavírus segundo o município de residência.

Casos confirmados



Fonte: Centro de Informações Estratégicas da Vigilância em Saúde – CIEVS/TO

TABELA 2. Distribuição dos casos confirmados acumulados da COVID-19, segundo município de residência, TOCANTINS.

MUNICÍPIO	TOTAL
1 PALMAS	41.090
2 ARAGUAÍNA	29.555
3 GURUPI	10.378
4 PORTO NACIONAL	8.049
5 PARAÍSO DO TOCANTINS	7.210
6 COLINAS DO TOCANTINS	6.691
7 GUARÁI	2.753
8 FORMOSO DO ARAGUAIA	2.512
9 MIRANORTE	2.182
10 ARAGUATINS	2.069
11 XAMBIOÁ	2.031
12 TOCANTINÓPOLIS	1.968
13 MIRACEMA DO TOCANTINS	1.777
14 LAGOA DA CONFUSÃO	1.548
15 PEDRO AFONSO	1.487
16 ANANÁS	1.469
17 AUGUSTINÓPOLIS	1.382
18 DIANÓPOLIS	1.252
19 ALVORADA	1.037
20 NATIVIDADE	1.013
21 AXIXÁ DO TOCANTINS	1.009
22 PALMEIRÓPOLIS	975
23 NOVA OLINDA	892
24 SILVANÓPOLIS	888
25 GOIATINS	852
26 BURITI DO TOCANTINS	814
27 PEIXE	788
28 ARAGUAÇU	786
29 SÃO BENTO DO TOCANTINS	783
30 WANDERLÂNDIA	772
31 ITACAJÁ	771
32 PONTE ALTA DO TOCANTINS	766
33 COLMÉIA	721
34 DIVINÓPOLIS DO TOCANTINS	721
35 BARROLÂNDIA	706
36 CARIRI DO TOCANTINS	703
37 TAGUATINGA	689
38 TOCANTÍNIA	680
39 SANTA FÉ DO ARAGUAIA	652
40 BABACULÂNDIA	612
41 DOIS IRMÃOS DO TOCANTINS	611
42 SÍTIO NOVO DO TOCANTINS	604
43 FIGUEIRÓPOLIS	601
44 SÃO MIGUEL DO TOCANTINS	584
45 ESPERANTINA	583
46 AGUIARNÓPOLIS	556
47 ALIANÇA DO TOCANTINS	556
48 COMBINADO	541
49 FÁTIMA	536
50 PALMEIRAS DO TOCANTINS	525
51 SAMPAIO	525
52 ARRAIAS	523
53 DARCIÓPOLIS	512
54 ARAGUACEMA	498
55 CARRASCO BONITO	486

Fonte: Centro de Informações Estratégicas da Vigilância em Saúde – CIEVS/TO

MUNICÍPIO	TOTAL
56 SÃO SEBASTIÃO DO TOCANTINS	484
57 ITAGUATINS	482
58 ARAGOMINAS	480
59 PEQUIZEIRO	472
60 MURICILÂNDIA	471
61 CASEARA	466
62 PALMEIRANTE	465
63 TABOCÃO	463
64 BERNARDO SAYÃO	457
65 NAZARÉ	457
66 MONTE DO CARMO	450
67 ARAGUANÁ	428
68 BREJINHO DE NAZARÉ	426
69 ARAPOEMA	419
70 BANDEIRANTES DO TOCANTINS	411
71 FILADÉLFIA	401
72 COUTO MAGALHÃES	379
73 PARANÁ	375
74 ITAPORÁ DO TOCANTINS	368
75 NOVA ROSALÂNDIA	362
76 PAU D'ARCO	348
77 SÃO VALÉRIO	344
78 MARIANÓPOLIS DO TOCANTINS	339
79 ITAPIRATINS	333
80 CAMPOS LINDOS	323
81 CRISTALÂNDIA	322
82 RIO DOS BOIS	320
83 APARECIDA DO RIO NEGRO	315
84 PONTE ALTA DO BOM JESUS	313
85 DUERÉ	299
86 PRESIDENTE KENNEDY	298
87 SANTA ROSA DO TOCANTINS	291
88 SANDOLÂNDIA	288
89 PRAIA NORTE	276
90 RIACHINHO	276
91 SANTA RITA DO TOCANTINS	274
92 GOIANORTE	269
93 PIUM	266
94 SANTA MARIA DO TOCANTINS	263
95 ABREULÂNDIA	262
96 RIO SONO	262
97 PINDORAMA DO TOCANTINS	261
98 TALISMÃ	231
99 PUGMIL	224
100 SANTA TEREZA DO TOCANTINS	222
101 LAGOA DO TOCANTINS	221
102 RECURSOLÂNDIA	220
103 CARMOLÂNDIA	216
104 ANGICO	211
105 ALMAS	208
106 JAÚ DO TOCANTINS	198
107 NOVO JARDIM	198
108 LUZINÓPOLIS	193
109 CENTENÁRIO	191
110 MAURILÂNDIA DO TOCANTINS	187

NOTIFICAÇÕES PARA COVID-19

MUNICÍPIO	TOTAL
111 NOVO ACORDO	187
112 CHAPADA DA NATIVIDADE	186
113 BRASILÂNDIA DO TOCANTINS	176
114 SUCUPIRA	176
115 AURORA DO TOCANTINS	172
116 PIRAQUÊ	171
117 CHAPADA DE AREIA	164
118 SÃO SALVADOR DO TOCANTINS	152
119 SANTA TEREZINHA DO TOCANTINS	150
120 MATEIROS	146
121 TUPIRAMA	143
122 LAJEADO	139
123 SÃO FÉLIX DO TOCANTINS	139
124 TAIPAS DO TOCANTINS	134
125 MONTE SANTO DO TOCANTINS	133

MUNICÍPIO	TOTAL
126 LIZARDA	129
127 BOM JESUS DO TOCANTINS	124
128 CONCEIÇÃO DO TOCANTINS	120
129 IPUEIRAS	120
130 BARRA DO OURO	119
131 CACHOEIRINHA	117
132 RIO DA CONCEIÇÃO	116
133 OLIVEIRA DE FÁTIMA	113
134 CRIXÁS DO TOCANTINS	111
135 PORTO ALEGRE DO TOCANTINS	95
136 LAVANDEIRA	93
137 JUARINA	88
138 TUPIRATINS	80
139 NOVO ALEGRE	64
TOTAL	173.109

TABELA 3. Distribuição dos óbitos confirmados acumulados da COVID-19, segundo município de residência, TOCANTINS.

MUNICÍPIO	TOTAL
1 PALMAS	509
2 ARAGUAÍNA	386
3 GURUPI	175
4 PORTO NACIONAL	162
5 PARAÍSO DO TOCANTINS	161
6 COLINAS DO TOCANTINS	103
7 GUARÁI	63
8 MIRANORTE	52
9 ARAGUATINS	51
10 FORMOSO DO ARAGUAIA	43
11 MIRACEMA DO TOCANTINS	43
12 TOCANTINÓPOLIS	41
13 NOVA OLINDA	36
14 XAMBIOÁ	27
15 AUGUSTINÓPOLIS	26
16 DIANÓPOLIS	26
17 COLMÉIA	24
18 SILVANÓPOLIS	23
19 ANANÁS	22
20 PEDRO AFONSO	22
21 LAGOA DA CONFUSÃO	21
22 PALMEIRÓPOLIS	21
23 ALIANÇA DO TOCANTINS	20
24 BARROLÂNDIA	20
25 ALVORADA	18
26 ARAGUAÇU	18
27 AXIXÁ DO TOCANTINS	17
28 DOIS IRMÃOS DO TOCANTINS	16
29 NATIVIDADE	16
30 PEIXE	16
31 ESPERANTINA	15
32 SÃO MIGUEL DO TOCANTINS	14
33 TAGUATINGA	14
34 FIGUEIRÓPOLIS	13
35 AGUIARNÓPOLIS	12
36 ARAGUANÁ	12
37 CARIRI DO TOCANTINS	12
38 CASEARA	12
39 ITAGUATINS	12
40 ARAGUACEMA	11
41 BREJINHO DE NAZARÉ	11
42 SANTA FÉ DO ARAGUAIA	11
43 WANDERLÂNDIA	11
44 TOCANTÍNIA	10
45 ARAGOMINAS	9
46 COMBINADO	9
47 CRISTALÂNDIA	9
48 DUERÉ	9
49 GOIATINS	9
50 ITACAJÁ	9
51 PEQUIZEIRO	9
52 BURITI DO TOCANTINS	8
53 CONCEIÇÃO DO TOCANTINS	8
54 DIVINÓPOLIS DO TOCANTINS	8
55 FÁTIMA	8
56 JAÚ DO TOCANTINS	8
57 MARIANÓPOLIS DO TOCANTINS	8
58 NOVA ROSALÂNDIA	8
59 PALMEIRANTE	8
60 PONTE ALTA DO TOCANTINS	8
61 SÃO BENTO DO TOCANTINS	8
62 SÃO VALÉRIO	8
63 SÍTIO NOVO DO TOCANTINS	8
64 DARCIÓPOLIS	7
65 TABOÇÃO	7
66 MONTE DO CARMO	7
67 NAZARÉ	7

Fonte: Centro de Informações Estratégicas da Vigilância em Saúde – CIEVS/TO

MUNICÍPIO	TOTAL
68 PAU D'ARCO	7
69 PRAIA NORTE	7
70 ABREULÂNDIA	6
71 ARAPOEMA	6
72 BANDEIRANTES DO TOCANTINS	6
73 BARRA DO OURO	6
74 BERNARDO SAYÃO	6
75 CENTENÁRIO	6
76 COUTO MAGALHÃES	6
77 GOIANORTE	6
78 LAGOA DO TOCANTINS	6
79 MONTE SANTO DO TOCANTINS	6
80 PONTE ALTA DO BOM JESUS	6
81 SANDOLÂNDIA	6
82 APARECIDA DO RIO NEGRO	5
83 BABACULÂNDIA	5
84 FILADÉLFIA	5
85 PALMEIRAS DO TOCANTINS	5
86 PARANÁ	5
87 PRESIDENTE KENNEDY	5
88 SANTA ROSA DO TOCANTINS	5
89 ALMAS	4
90 ARRAIAS	4
91 BRASILÂNDIA DO TOCANTINS	4
92 CARMOLÂNDIA	4
93 IPUEIRAS	4
94 PIUM	4
95 RECURSOLÂNDIA	4
96 RIACHINHO	4
97 RIO DOS BOIS	4
98 SAMPAIO	4
99 SANTA TEREZA DO TOCANTINS	4
100 SÃO SEBASTIÃO DO TOCANTINS	4
101 ANGICO	3
102 AURORA DO TOCANTINS	3
103 BOM JESUS DO TOCANTINS	3
104 CAMPOS LINDOS	3
105 CARRASCO BONITO	3
106 CHAPADA DE AREIA	3
107 ITAPIRATINS	3
108 ITAPORÁ DO TOCANTINS	3
109 LAJEADO	3
110 LIZARDA	3
111 MAURILÂNDIA DO TOCANTINS	3
112 NOVO ACORDO	3
113 SANTA TEREZINHA DO TOCANTINS	3
114 CACHOEIRINHA	2
115 JUARINA	2
116 LUZINÓPOLIS	2
117 MURICILÂNDIA	2
118 NOVO ALEGRE	2
119 PORTO ALEGRE DO TOCANTINS	2
120 RIO DA CONCEIÇÃO	2
121 RIO SONO	2
122 SANTA MARIA DO TOCANTINS	2
123 SÃO SALVADOR DO TOCANTINS	2
124 TALISMÃ	2
125 TUPIRAMA	2
126 CHAPADA DA NATIVIDADE	1
127 NOVO JARDIM	1
128 OLIVEIRA DE FÁTIMA	1
129 PINDORAMA DO TOCANTINS	1
130 PIRAQUÊ	1
131 PUGMIL	1
132 SANTA RITA DO TOCANTINS	1
133 SÃO FÉLIX DO TOCANTINS	1
134 TUPIRATINS	1
TOTAL	2.776

NOTIFICAÇÕES PARA COVID-19

DETALHE DOS NOVOS ÓBITOS

1. Homem de 42 anos, residente em Araguaína. Comorbidades: hipertensão e Obesidade. Óbito dia 20/05/2021 no Hospital Municipal de Araguaína.
2. Homem de 61 anos, residente em Palmeirante. Comorbidades: não relatado. Óbito em 16/05/2021 no Hospital Geral de Palmas.
3. Mulher de 64 anos, residente em Palmas. Comorbidades: obesidade. Óbito em 14/05/2021 no Hospital da Unimed Palmas.

O DETALHAMENTO DOS CASOS ACUMULADOS PODEM SER ACESSADOS NO SITE DA SECRETARIA DA SAÚDE
integra.saude.to.gov.br/covid19

OBSERVAÇÕES:

O Estado possui uma plataforma onde todos podem acompanhar os números da Covid-19 no Tocantins: <http://coronavirus.to.gov.br>

A Secretaria de Estado da Saúde (SES) esclarece que o banco de dados do Estado é dinâmico, em virtude do fechamento das investigações epidemiológicas, que alteram principalmente locais de residência dos casos positivos, trazendo modificações diárias no acumulado dos municípios e no total geral do Estado.

Os dados consolidados neste boletim são referentes às notificações recebidas no último dia, que podem abordar resultados diagnosticados em dias anteriores e notificados posteriormente ao Cievs Estadual. Para manter a credibilidade dos dados contabilizados, os gráficos apresentam a distribuição de novos casos de acordo com a data do diagnóstico e não sua notificação, por parte dos municípios. Em cada edição, o boletim apresenta a distribuição dos novos casos também por este critério.

Todas as informações que constam no boletim são provenientes dos sistemas oficiais do Ministério da Saúde alimentados pelos municípios:

Sistema Gerenciador de Ambiente Laboratorial (GAL) é o sistema utilizado pelos municípios para cadastro das mostras que serão encaminhadas ao Lacen para realização dos exames.

E-SUS-VE é a ferramenta de registro de notificação de casos suspeitos da Covid-19.

SIVEP-Gripe, é o Sistema de Informação da Vigilância Epidemiológica da Gripe, utilizado para notificação dos casos de Síndrome Respiratória Aguda Grave (SRAG) em unidades hospitalares e unidades de Pronto Atendimento (UPA).

SIM é o sistema de Informação sobre mortalidade, desenvolvido pelo Ministério da Saúde para unificação dos dados sobre óbitos no país.

Considerando o aumento recente de casos positivos que tem demandado tempo excessivo para confirmação de residências junto aos municípios, o Estado prevê o preenchimento correto de informações nas plataformas que serão utilizadas para consolidação dos boletins diários e a atualização da residência nos cartões SUS utilizado nos cadastros dos sistemas.

O Estado não irá confirmar residências junto aos municípios, estes devem ficar atentos aos dados informados nos Boletins Epidemiológicos diários, nos sistemas de notificação e cadastros de exames no Lacen.

Qualquer divergência deverá ser informada ao Cievs/COE do Estado que fará as correções nos próximos boletins.

Os dados contidos no boletim são consolidados com resultados de exames realizados no Lacen e notificações recebidas dos municípios até as 23:59h do último dia.