

CASOS CONFIRMADOS

190.543

CASOS RECUPERADOS

171.927

CASOS ATIVOS
(EM ISOLAMENTO DOMICILIAR OU HOSPITALAR)

15.555

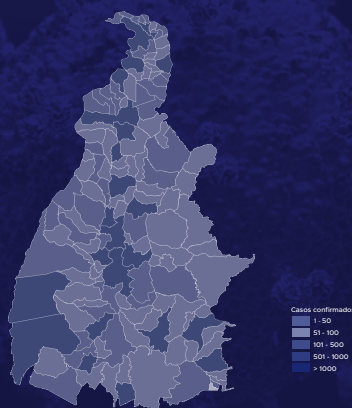
ÓBITOS

3.061

CASOS NOTIFICADOS

566.895

NOTIFICAÇÕES PARA COVID-19



HOSPITALIZAÇÃO COVID

469

LEITOS PÚBLICOS **307**

CLÍNICOS **134**

UTI COVID **173**

LEITOS PRIVADOS **162**

CLÍNICOS **76**

UTI COVID **86**

VACINÔMETRO

477.293

DOSES APLICADAS

459º BOLETIM EPIDEMIOLÓGICO DE NOTIFICAÇÕES DA COVID-19 NO TOCANTINS

A Secretaria de Estado da Saúde (SES) informa que nesta quinta-feira, 17 de junho, foram contabilizados 777 novos casos confirmados para Covid-19. Deste total, foram registrados 103 nas últimas 24 horas e o restante por exames coletados em dias anteriores e que tiveram seus resultados inseridos no sistema, pelos municípios, na data de ontem.

Desta forma, hoje o Tocantins registra um total de **566.895** pessoas notificadas com a Covid-19 e acumula **190.543** casos confirmados da doença. Destes, pacientes **171.927** estão recuperados e **15.555** estão ainda ativos (em isolamento domiciliar ou hospitalar), além de **3.061** óbitos.

TABELA 1. Distribuição dos novos casos confirmados para COVID-19, segundo município de residência, TOCANTINS.

MUNICÍPIO	TOTAL
ARAGUAÍNA	144
GURUPI	85
PORTO NACIONAL	61
ARRAIAS	46
TAGUATINGA	39
PALMAS	33
XAMBIOÁ	24
ARAGUACEMA	23
COLINAS DO TOCANTINS	23
PARAÍSO DO TOCANTINS	19
LAGOA DA CONFUSÃO	18
AGUIARNÓPOLIS	17
RIACHINHO	17
PEDRO AFONSO	14
PRAIA NORTE	14
GOIATINS	13
SANTA MARIA DO TOCANTINS	12
PONTE ALTA DO TOCANTINS	11
LAVANDEIRA	10
TOCANTINÓPOLIS	10
DIANÓPOLIS	9
GUARÁI	9
FORMOSO DO ARAGUAIA	8
PEQUIZEIRO	7
BERNARDO SAYÃO	5
ESPERANTINA	5
LAGOA DO TOCANTINS	5
MIRACEMA DO TOCANTINS	5
PEIXE	5
PINDORAMA DO TOCANTINS	5
ARAGOMINAS	4
ARAGUANÁ	4
BRASILÂNDIA DO TOCANTINS	4
GOIANORTE	4
ALIANÇA DO TOCANTINS	3
ANANÁS	3
ARAPOEMA	3
COLMÉIA	3
MIRANORTE	3
SÍTIO NOVO DO TOCANTINS	3
ARAGUAÇU	2
BANDEIRANTES DO TOCANTINS	2
CARRASCO BONITO	2
FIGUEIRÓPOLIS	2

Fonte: Centro de Informações Estratégicas da Vigilância em Saúde - CIEVS/TO

MUNICÍPIO	TOTAL
ITACAJÁ	2
ITAPIRATINS	2
LAJEADO	2
MATEIROS	2
MAURILÂNDIA DO TOCANTINS	2
NOVO ACORDO	2
PALMEIRÓPOLIS	2
PARANÁ	2
SANTA RITA DO TOCANTINS	2
WANDERLÂNDIA	2
APARECIDA DO RIO NEGRO	1
ARAGUATINS	1
AUGUSTINÓPOLIS	1
BARROLÂNDIA	1
BURITI DO TOCANTINS	1
CARMOLÂNDIA	1
CENTENÁRIO	1
DIVINÓPOLIS DO TOCANTINS	1
TABOÇÃO	1
MARIANÓPOLIS DO TOCANTINS	1
MURICILÂNDIA	1
NOVO ALEGRE	1
RIO DA CONCEIÇÃO	1
RIO SONO	1
SANTA TEREZINHA DO TOCANTINS	1
SÃO SALVADOR DO TOCANTINS	1
SÃO VALÉRIO	1
SILVANÓPOLIS	1
TALISMÃ	1
TOTAL	777

GRÁFICO 1. Distribuição dos novos casos confirmados da COVID-19, segundo sexo, TOCANTINS.

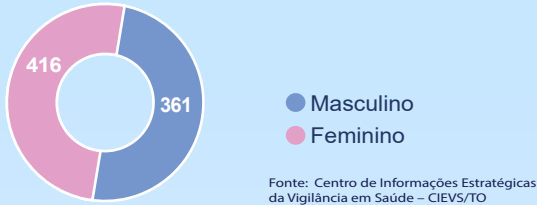


GRÁFICO 2. Distribuição dos novos casos confirmados da COVID-19, segundo Faixa Etária, TOCANTINS.

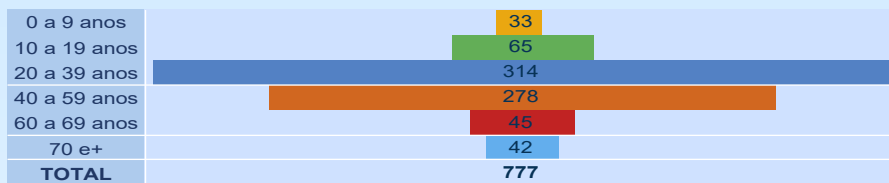
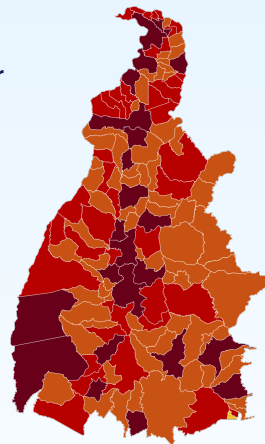


GRÁFICO 3. Perfil dos exames confirmados segundo tipo do teste, TOCANTINS.



IMAGEM 1. Distribuição dos casos confirmados por Coronavírus segundo o município de residência.



Fonte: Centro de Informações Estratégicas da Vigilância em Saúde – CIEVS/TO

NOTIFICAÇÕES PARA COVID-19

TABELA 2. Distribuição dos casos confirmados acumulados da COVID-19, segundo município de residência, TOCANTINS.

MUNICÍPIO	TOTAL
PALMAS	44.230
ARAGUAÍNA	32.797
GURUPI	11.491
PORTO NACIONAL	8.826
PARAÍSO DO TOCANTINS	7.479
COLINAS DO TOCANTINS	7.361
GUARÁI	3.009
FORMOSO DO ARAGUAIA	2.671
ARAGUATINS	2.295
MIRANORTE	2.274
XAMBIOÁ	2.214
TOCANTINÓPOLIS	2.037
MIRACEMA DO TOCANTINS	1.850
PEDRO AFONSO	1.829
LAGOA DA CONFUSÃO	1.706
ANANÁS	1.539
AUGUSTINÓPOLIS	1.451
DIANÓPOLIS	1.404
TAGUATINGA	1.187
NATIVIDADE	1.135
PALMEIRÓPOLIS	1.095
ALVORADA	1.088
NOVA OLINDA	1.023
AXIXÁ DO TOCANTINS	1.019
GOIATINS	993
PONTE ALTA DO TOCANTINS	925
SILVANÓPOLIS	903
PEIXE	893
BURITI DO TOCANTINS	876
WANDERLÂNDIA	866
ITACAJÁ	845
ARRAIAS	832
ARAGUAÇU	814
CARIRI DO TOCANTINS	800
SÃO BENTO DO TOCANTINS	795
COLMÉIA	780
BABAÇULÂNDIA	768
DIVINÓPOLIS DO TOCANTINS	754
BARROLÂNDIA	746
SANTA FÉ DO ARAGUAIA	742

Fonte: Centro de Informações Estratégicas da Vigilância em Saúde – CIEVS/TO

MUNICÍPIO	TOTAL
TOCANTÍNIA	739
ESPERANTINA	707
FIGUEIRÓPOLIS	676
DOIS IRMÃOS DO TOCANTINS	641
SÍTIO NOVO DO TOCANTINS	641
COMBINADO	640
AGUIARNÓPOLIS	622
DARCINÓPOLIS	613
ARAGUACEMA	604
SÃO MIGUEL DO TOCANTINS	604
ALIANÇA DO TOCANTINS	584
PALMEIRAS DO TOCANTINS	571
SÃO SEBASTIÃO DO TOCANTINS	548
FÁTIMA	544
BERNARDO SAYÃO	543
MURICILÂNDIA	542
SAMPAIO	541
ARAGUANÁ	531
ARAGOMINAS	526
CARRASCO BONITO	526
CASEARA	524
PIUM	524
MONTE DO CARMO	518
BREJINHO DE NAZARÉ	512
PEQUIZEIRO	511
CRISTALÂNDIA	490
ITAGUATINS	489
PALMEIRANTE	489
NAZARÉ	486
TABOÇÃO	485
ARAPOEMA	476
BANDEIRANTES DO TOCANTINS	460
RIO DOS BOIS	436
NOVA ROSALÂNDIA	432
COUTO MAGALHÃES	425
FILADÉLFIA	425
SÃO VALÉRIO	423
ITAPORÁ DO TOCANTINS	406
PARANÁ	401
MARIANÓPOLIS DO TOCANTINS	380

MUNICÍPIO	TOTAL
ITAPIRATINS	377
SANTA MARIA DO TOCANTINS	359
PONTE ALTA DO BOM JESUS	352
PAU D'ARCO	351
RIACHINHO	346
APARECIDA DO RIO NEGRO	328
CAMPOS LINDOS	325
DUERÉ	318
PRESIDENTE KENNEDY	314
SANTA ROSA DO TOCANTINS	306
SANTA RITA DO TOCANTINS	299
SANDOLÂNDIA	298
GOIANORTE	297
PRAIA NORTE	294
RECURSOLÂNDIA	292
RIO SONO	286
MAURILÂNDIA DO TOCANTINS	283
PINDORAMA DO TOCANTINS	282
ABREULÂNDIA	270
PUGMIL	253
LAGOA DO TOCANTINS	248
TALISMÁ	247
NOVO ACORDO	243
CARMOLÂNDIA	241
JAÚ DO TOCANTINS	238
BRASILÂNDIA DO TOCANTINS	237
ANGICO	232
SANTA TEREZA DO TOCANTINS	232
ALMAS	229
NOVO JARDIM	220
PIRAQUÊ	215

MUNICÍPIO	TOTAL
CENTENÁRIO	207
LUZINÓPOLIS	198
SUCUPIRA	194
CHAPADA DA NATIVIDADE	186
AURORA DO TOCANTINS	185
MATEIROS	183
LAJEADO	166
CHAPADA DE AREIA	165
SÃO SALVADOR DO TOCANTINS	163
SANTA TEREZINHA DO TOCANTINS	161
TUPIRAMA	159
TAIPAS DO TOCANTINS	157
MONTE SANTO DO TOCANTINS	142
BARRA DO OURO	141
SÃO FÉLIX DO TOCANTINS	140
LIZARDA	139
LAVANDEIRA	136
RIO DA CONCEIÇÃO	136
TUPIRATINS	135
BOM JESUS DO TOCANTINS	129
PORTO ALEGRE DO TOCANTINS	128
CONCEIÇÃO DO TOCANTINS	127
JUARINA	123
IPUEIRAS	121
CACHOEIRINHA	117
OLIVEIRA DE FÁTIMA	115
CRIXÁS DO TOCANTINS	114
NOVO ALEGRE	87
TOTAL	190.543

NOTIFICAÇÕES PARA COVID-19

TABELA 3. Distribuição dos óbitos confirmados acumulados da COVID-19, segundo município de residência, TOCANTINS.

MUNICÍPIO	TOTAL	MUNICÍPIO	TOTAL
PALMAS	549	APARECIDA DO RIO NEGRO	7
ARAGUAÍNA	435	ARRAIAS	7
GURUPI	188	BANDEIRANTES DO TOCANTINS	7
PORTO NACIONAL	176	GOIANORTE	7
PARAÍSO DO TOCANTINS	166	LAGOA DO TOCANTINS	7
COLINAS DO TOCANTINS	114	NAZARÉ	7
GUARAÍ	68	PAU D'ARCO	7
ARAGUATINS	57	PRAIA NORTE	7
MIRANORTE	55	RIO DOS BOIS	7
FORMOSO DO ARAGUAIA	52	SANDOLÂNDIA	7
MIRACEMA DO TOCANTINS	48	SÃO SEBASTIÃO DO TOCANTINS	7
TOCANTINÓPOLIS	42	ABREULÂNDIA	6
NOVA OLINDA	39	BARRA DO OURO	6
XAMBIOÁ	29	BERNARDO SAYÃO	6
AUGUSTINÓPOLIS	27	CENTENÁRIO	6
DIANÓPOLIS	27	COUTO MAGALHÃES	6
PEDRO AFONSO	25	FILADÉLFIA	6
ANANÁS	24	MONTE SANTO DO TOCANTINS	6
COLMÉIA	24	PALMEIRAS DO TOCANTINS	6
LAGOA DA CONFUSÃO	23	PARANÁ	6
SILVANÓPOLIS	23	PIUM	6
PALMEIRÓPOLIS	22	PONTE ALTA DO BOM JESUS	6
ALIANÇA DO TOCANTINS	20	PRESIDENTE KENNEDY	6
ALVORADA	20	RECURSOLÂNDIA	6
BARROLÂNDIA	20	SANTA ROSA DO TOCANTINS	6
TAGUATINGA	20	SANTA TEREZA DO TOCANTINS	6
ARAGUAÇU	18	ALMAS	5
DOIS IRMÃOS DO TOCANTINS	18	AURORA DO TOCANTINS	5
AXIXÁ DO TOCANTINS	17	BABAÇULÂNDIA	5
ESPERANTINA	17	BRASILÂNDIA DO TOCANTINS	5
NATIVIDADE	16	CARMOLÂNDIA	5
PEIXE	16	CARRASCO BONITO	5
BURITI DO TOCANTINS	15	RIACHINHO	5
SÃO MIGUEL DO TOCANTINS	15	SAMPAIO	5
WANDERLÂNDIA	15	IPUEIRAS	4
CRISTALÂNDIA	14	MAURILÂNDIA DO TOCANTINS	4
ITAGUATINS	14	ANGICO	3
ARAGUANÃ	13	BOM JESUS DO TOCANTINS	3
BREJINHO DE NAZARÉ	13	CAMPOS LINDOS	3
FIGUEIRÓPOLIS	13	CHAPADA DE AREIA	3
AGUIARNÓPOLIS	12	ITAPIRATINS	3
CARIRI DO TOCANTINS	12	ITAPORÃ DO TOCANTINS	3
CASEARA	12	LAJEADO	3
MARIANÓPOLIS DO TOCANTINS	12	LIZARDA	3
PONTE ALTA DO TOCANTINS	12	NOVO ACORDO	3
SANTA FÉ DO ARAGUAIA	12	NOVO ALEGRE	3
TOCANTÍNIA	12	RIO SONO	3
ARAGUACEMA	11	SANTA TEREZINHA DO TOCANTINS	3
NOVA ROSALÂNDIA	11	TUPIRATINS	3
ARAPOEMA	10	CACHOEIRINHA	2
COMBINADO	10	CHAPADA DA NATIVIDADE	2
DARCINÓPOLIS	10	JUARINA	2
GOIATINS	10	LUZINÓPOLIS	2
SÃO VALÉRIO	10	MURICILÂNDIA	2
ARAGOMINAS	9	NOVO JARDIM	2
CONCEIÇÃO DO TOCANTINS	9	PINDORAMA DO TOCANTINS	2
DIVINÓPOLIS DO TOCANTINS	9	PORTO ALEGRE DO TOCANTINS	2
DUERÉ	9	RIO DA CONCEIÇÃO	2
ITACAJÁ	9	SANTA MARIA DO TOCANTINS	2
MONTE DO CARMO	9	SÃO FÉLIX DO TOCANTINS	2
PEQUIZEIRO	9	SÃO SALVADOR DO TOCANTINS	2
SÍTIO NOVO DO TOCANTINS	9	TALISMÃ	2
FÁTIMA	8	TUPIRAMA	2
TABOCÃO	8	OLIVEIRA DE FÁTIMA	1
JAÚ DO TOCANTINS	8	PIRAQUÊ	1
PALMEIRANTE	8	PUGMIL	1
SÃO BENTO DO TOCANTINS	8	SANTA RITA DO TOCANTINS	1
		TOTAL	3.061

Fonte: Centro de Informações Estratégicas da Vigilância em Saúde – CIEVS/TO

DETALHES DOS NOVOS ÓBITOS

1. Homem, 37 anos. Residente em Araguaína. Comorbidades: problema de coagulação. Óbito dia 14/06/21 no Hospital Santa Thereza.
2. Homem, 81 anos. Residente em Carmolândia. Comorbidades: insuficiência cardíaca e acidente vascular cerebral. Óbito dia 09/06/21 no próprio domicílio.
3. Mulher, 56 anos. Residente em Miranorte. Comorbidades: insuficiência renal crônica. Óbito dia 01/06/21 no Hospital Regional de Gurupi.
4. Homem, 27 anos. Residente em Marianópolis. Comorbidades: hipertensão. Óbito dia 11/06/21 no Hospital Regional de Paraíso do Tocantins.
5. Homem, 89 anos. Residente em Colinas do Tocantins. Comorbidades: não relatado. Óbito dia 31/03/21 no Hospital Municipal de Colinas do Tocantins.
6. Mulher, 30 anos. Residente em Buriti do Tocantins. Fator de risco: gravidez complicada por Covid-19, puérpera. Óbito em 04/06/21 no Hospital Materno Infantil de Imperatriz (MA).
7. Mulher, 44 anos. Residente em Palmas. Comorbidades: neoplasia. Óbito dia 28/04/221 na Fundação PIO XII Barretos (SP).

O DETALHAMENTO DOS CASOS ACUMULADOS PODEM SER ACESSADOS NO SITE DA SECRETARIA DA SAÚDE
integra.saude.to.gov.br/covid19

OBSERVAÇÕES:

O Estado possui uma plataforma onde todos podem acompanhar os números da Covid-19 no Tocantins: <http://coronavirus.to.gov.br>

A Secretaria de Estado da Saúde (SES) esclarece que o banco de dados do Estado é dinâmico, em virtude do fechamento das investigações epidemiológicas, que alteram principalmente locais de residência dos casos positivos, trazendo modificações diárias no acumulado dos municípios e no total geral do Estado.

Os dados consolidados neste boletim são referentes às notificações recebidas no último dia, que podem abordar resultados diagnosticados em dias anteriores e notificados posteriormente ao Cievs Estadual. Para manter a credibilidade dos dados contabilizados, os gráficos apresentam a distribuição de novos casos de acordo com a data do diagnóstico e não sua notificação, por parte dos municípios. Em cada edição, o boletim apresenta a distribuição dos novos casos também por este critério.

Todas as informações que constam no boletim são provenientes dos sistemas oficiais do Ministério da Saúde alimentados pelos municípios:

Sistema Gerenciador de Ambiente Laboratorial (GAL) é o sistema utilizado pelos municípios para cadastro das mostras que serão encaminhadas ao Lacen para realização dos exames.

E-SUS-VE é a ferramenta de registro de notificação de casos suspeitos da Covid-19.

SIVEP-Gripe, é o Sistema de Informação da Vigilância Epidemiológica da Gripe, utilizado para notificação dos casos de Síndrome Respiratória Aguda Grave (SRAG) em unidades hospitalares e unidades de Pronto Atendimento (UPA).

SIM é o sistema de Informação sobre mortalidade, desenvolvido pelo Ministério da Saúde para unificação dos dados sobre óbitos no país.

Considerando o aumento recente de casos positivos que tem demandado tempo excessivo para confirmação de residências junto aos municípios, o Estado prevê o preenchimento correto de informações nas plataformas que serão utilizadas para consolidação dos boletins diários e a atualização da residência nos cartões SUS utilizado nos cadastros dos sistemas.

O Estado não irá confirmar residências junto aos municípios, estes devem ficar atentos aos dados informados nos Boletins Epidemiológicos diários, nos sistemas de notificação e cadastros de exames no Lacen.

Qualquer divergência deverá ser informada ao Cievs/COE do Estado que fará as correções nos próximos boletins.

Os dados contidos no boletim são consolidados com resultados de exames realizados no Lacen e notificações recebidas dos municípios até as 23:59h do último dia.