

PG. 01

CASOS CONFIRMADOS

196.274

CASOS RECUPERADOS

177.952

CASOS ATIVOS
(EM ISOLAMENTO DOMICILIAR OU HOSPITALAR)

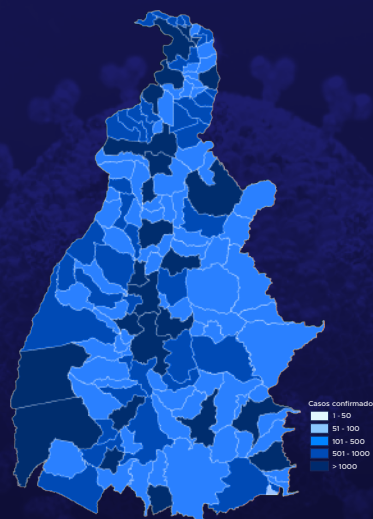
15.156

ÓBITOS

3.166

CASOS NOTIFICADOS

582.224



HOSPITALIZAÇÃO COVID

406

LEITOS PÚBLICOS **258**

CLÍNICOS **93**

UTI COVID **165**

LEITOS PRIVADOS **148**

CLÍNICOS **67**

UTI COVID **81**

VACINÔMETRO

553.603

DOSES APLICADAS

468º BOLETIM EPIDEMIOLÓGICO NOTIFICAÇÕES DA COVID-19 NO TOCANTINS

A Secretaria de Estado da Saúde (SES) informa que neste sábado, 26 de junho, foram contabilizados 626 novos casos confirmados para Covid-19. Deste total, foram registrados 61 nas últimas 24 horas e o restante por exames coletados em dias anteriores e que tiveram seus resultados inseridos no sistema, pelos municípios, na data de ontem.

Desta forma, hoje o Tocantins registra um total de 582.224 pessoas notificadas com a Covid-19 e acumula 196.274 casos confirmados da doença. Destes, pacientes 177.952 estão recuperados e 15.156 estão ainda ativos (em isolamento domiciliar ou hospitalar), além de 3.166 óbitos.

TABELA 1. Distribuição dos novos casos confirmados para COVID-19, segundo município de residência, TOCANTINS.

MUNICÍPIO	TOTAL
1 ARAGUAÍNA	138
2 PALMAS	99
3 GURUPI	46
4 PORTO NACIONAL	32
5 GUARÁ	24
6 SUCUPIRA	18
7 PEDRO AFONSO	17
8 TUPIRAMA	16
9 PAU D'ARCO	13
10 SANTA RITA DO TOCANTINS	13
11 ARAGUATINS	12
12 FORMOSO DO ARAGUAIA	11
13 TAGUATINGA	10
14 LAGOA DA CONFUSÃO	9
15 MIRANORTE	9
16 BREJINHO DE NAZARÉ	8
17 COLINAS DO TOCANTINS	7
18 PARAÍSO DO TOCANTINS	7
19 TOCANTINÓPOLIS	7
20 WANDERLÂNDIA	7
21 ARAGUAÇU	6
22 BABAÇULÂNDIA	6
23 BURITI DO TOCANTINS	6
24 DIANÓPOLIS	6
25 MAURILÂNDIA DO TOCANTINS	6
26 NATIVIDADE	6
27 SILVANÓPOLIS	6
28 NOVA OLINDA	5
29 PONTE ALTA DO TOCANTINS	5
30 ANANÁS	4
31 FIGUEIRÓPOLIS	4
32 ITAGUATINS	4
33 AUGUSTINÓPOLIS	3
34 ITACAJÁ	3

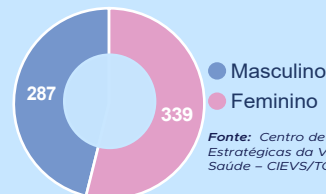
Fonte: Centro de Informações Estratégicas em Vigilância em Saúde - CIEVS/CEVACO

MUNICÍPIO	TOTAL
35 ITAPIRATINS	3
36 ITAPORÁ DO TOCANTINS	3
37 PALMEIRAS DO TOCANTINS	3
38 PEIXE	3
39 PEQUIZEIRO	3
40 SÃO MIGUEL DO TOCANTINS	3
41 AGUIARNÓPOLIS	2
42 BERNARDO SAYÃO	2
43 CACHOEIRINHA	2
44 COLMÉIA	2
45 GOIATINS	2
46 PINDORAMA DO TOCANTINS	2
47 PIRAQUÊ	2
48 XAMBIOÁ	2
49 ALIANÇA DO TOCANTINS	1
50 ALMAS	1
51 APARECIDA DO RIO NEGRO	1
52 AXIXÁ DO TOCANTINS	1
53 BANDEIRANTES DO TOCANTINS	1
54 BRASILÂNDIA DO TOCANTINS	1
55 CARRASCO BONITO	1
56 CENTENÁRIO	1
57 COMBINADO	1
58 COUTO MAGALHÃES	1
59 CRIXÁS DO TOCANTINS	1
60 DARCIÓPOLIS	1
61 FILADÉLFIA	1
62 TABOCÃO	1
63 MONTE SANTO DO TOCANTINS	1
64 PARANÁ	1
65 PRESIDENTE KENNEDY	1
66 SANTA ROSA DO TOCANTINS	1
67 TOCANTÍNIA	1
TOTAL	626

NOTIFICAÇÕES PARA COVID-19

GRÁFICOS 1 E 2. Distribuição dos novos casos confirmados da COVID-19, segundo faixa etária e gênero, TOCANTINS.

0 a 9 anos	23
10 a 19 anos	78
20 a 39 anos	246
40 a 59 anos	200
60 a 69 anos	37
70 e+	42
TOTAL	626



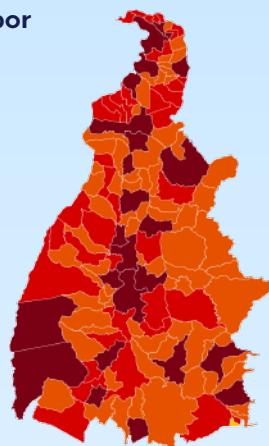

Fonte: Centro de Informações Estratégicas da Vigilância em Saúde - CIEVS/TO

GRÁFICO 3. Perfil dos exames confirmados segundo tipo do teste, TOCANTINS.

RT-PCR	457
SOROLOGIA	24
TESTE RÁPIDO	145

Fonte: LACEN - TO, Acesso GAL em 25/06/2021 e CIEVS.

IMAGEM 1. Distribuição dos casos confirmados por Coronavírus segundo o município de residência.



Fonte: Centro de Informações Estratégicas da Vigilância em Saúde - CIEVS/TO

TABELA 2. Distribuição dos casos confirmados acumulados da COVID-19, segundo município de residência, TOCANTINS.

MUNICÍPIO	TOTAL
1 PALMAS	45.437
2 ARAGUAÍNA	33.557
3 GURUPI	12.171
4 PORTO NACIONAL	9.080
5 PARAÍSO DO TOCANTINS	7.585
6 COLINAS DO TOCANTINS	7.404
7 GUARÁI	3.132
8 FORMOSO DO ARAGUAIA	2.711
9 ARAGUATINS	2.371
10 MIRANORTE	2.313
11 XAMBIOÁ	2.250
12 TOCANTINÓPOLIS	2.095
13 PEDRO AFONSO	1.938
14 MIRACEMA DO TOCANTINS	1.870
15 LAGOA DA CONFUSÃO	1.762
16 ANANÁS	1.547
17 AUGUSTINÓPOLIS	1.489
18 DIANÓPOLIS	1.468
19 TAGUATINGA	1.272
20 NATIVIDADE	1.161
21 ALVORADA	1.123
22 PALMEIRÓPOLIS	1.113
23 NOVA OLINDA	1.048
24 AXIXÁ DO TOCANTINS	1.028
25 GOIATINS	1.026
26 PONTE ALTA DO TOCANTINS	971
27 BURITI DO TOCANTINS	922
28 ARRAIAS	918
29 PEIXE	917
30 ITACAJÁ	913
31 SILVANÓPOLIS	912
32 WANDERLÂNDIA	896
33 ARAGUAÇU	831
34 COLMÉIA	818
35 CARIRI DO TOCANTINS	813
36 BABAÇULÂNDIA	808
37 SÃO BENTO DO TOCANTINS	796
38 SANTA FÉ DO ARAGUAIA	774
39 DIVINÓPOLIS DO TOCANTINS	767
40 BARROLÂNDIA	751

Fonte: Centro de Informações Estratégicas da Vigilância em Saúde - CIEVS/TO

MUNICÍPIO	TOTAL
41 TOCANTÍNIA	748
42 ESPERANTINA	716
43 FIGUEIRÓPOLIS	703
44 SÍTIO NOVO DO TOCANTINS	659
45 DOIS IRMÃOS DO TOCANTINS	658
46 COMBINADO	643
47 AGUIARNÓPOLIS	641
48 ARAGUACEMA	639
49 SAMPAIO	636
50 DARCINÓPOLIS	626
51 BERNARDO SAYÃO	618
52 SÃO MIGUEL DO TOCANTINS	611
53 ALIANÇA DO TOCANTINS	608
54 BREJINHO DE NAZARÉ	585
55 PALMEIRAS DO TOCANTINS	584
56 SÃO SEBASTIÃO DO TOCANTINS	556
57 ARAGUANÁ	555
58 CASEARA	549
59 FÁTIMA	546
60 MURICILÂNDIA	545
61 ARAGOMINAS	539
62 PEQUIZEIRO	535
63 MONTE DO CARMO	534
64 PIUM	532
65 CARRASCO BONITO	530
66 ITAGUATINS	499
67 NAZARÉ	498
68 PALMEIRANTE	495
69 CRISTALÂNDIA	491
70 TABOÇÃO	489
71 ARAPOEMA	485
72 BANDEIRANTES DO TOCANTINS	471
73 RIO DOS BOIS	455
74 FILADÉLFIA	444
75 SÃO VALÉRIO	439
76 NOVA ROSALÂNDIA	436
77 COUTO MAGALHÃES	428
78 PARANÁ	427
79 ITAPORÁ DO TOCANTINS	414
80 MARIANÓPOLIS DO TOCANTINS	389

NOTIFICAÇÕES PARA COVID-19

MUNICÍPIO	TOTAL
81 PAU D'ARCO	389
82 ITAPIRATINS	386
83 SANTA MARIA DO TOCANTINS	384
84 PONTE ALTA DO BOM JESUS	362
85 RIACHINHO	358
86 DUERÉ	350
87 APARECIDA DO RIO NEGRO	340
88 CAMPOS LINDOS	326
89 PRAIA NORTE	325
90 PRESIDENTE KENNEDY	318
91 SANTA RITA DO TOCANTINS	312
92 RECURSOLÂNDIA	311
93 SANTA ROSA DO TOCANTINS	311
94 GOIANORTE	309
95 MAURILÂNDIA DO TOCANTINS	299
96 SANDOLÂNDIA	298
97 PINDORAMA DO TOCANTINS	297
98 RIO SONO	290
99 ABREULÂNDIA	271
100 NOVO ACORDO	268
101 PUGMIL	265
102 JAÚ DO TOCANTINS	257
103 SUCUPIRA	256
104 LAGOA DO TOCANTINS	253
105 TALISMÃ	251
106 CARMOLÂNDIA	246
107 BRASILÂNDIA DO TOCANTINS	241
108 ALMAS	236
109 SANTA TEREZA DO TOCANTINS	236
110 NOVO JARDIM	234

MUNICÍPIO	TOTAL
111 ANGICO	231
112 PIRAQUÊ	217
113 CENTENÁRIO	210
114 LUZINÓPOLIS	198
115 TUPIRAMA	194
116 MATEIROS	190
117 AURORA DO TOCANTINS	188
118 CHAPADA DA NATIVIDADE	186
119 LAJEADO	167
120 CHAPADA DE AREIA	166
121 SÃO SALVADOR DO TOCANTINS	164
122 SANTA TEREZINHA DO TOCANTINS	162
123 TUPIRATINS	160
124 TAIPAS DO TOCANTINS	157
125 MONTE SANTO DO TOCANTINS	151
126 BARRA DO OURO	150
127 LIZARDA	145
128 LAVANDEIRA	140
129 SÃO FÉLIX DO TOCANTINS	140
130 CONCEIÇÃO DO TOCANTINS	139
131 RIO DA CONCEIÇÃO	139
132 JUARINA	137
133 BOM JESUS DO TOCANTINS	135
134 CRIXÁS DO TOCANTINS	133
135 PORTO ALEGRE DO TOCANTINS	133
136 IPUEIRAS	121
137 CACHOEIRINHA	119
138 OLIVEIRA DE FÁTIMA	116
139 NOVO ALEGRE	93
TOTAL	196.274

TABELA 3. Distribuição dos óbitos confirmados acumulados da COVID-19, segundo município de residência, TOCANTINS.

MUNICÍPIO	TOTAL
1 PALMAS	582
2 ARAGUAÍNA	456
3 GURUPI	193
4 PORTO NACIONAL	178
5 PARAÍSO DO TOCANTINS	166
6 COLINAS DO TOCANTINS	118
7 GUARÁI	68
8 ARAGUATINS	58
9 MIRANORTE	55
10 FORMOSO DO ARAGUAIA	52
11 MIRACEMA DO TOCANTINS	48
12 TOCANTINÓPOLIS	43
13 NOVA OLINDA	40
14 XAMBIOÁ	30
15 DIANÓPOLIS	29
16 PEDRO AFONSO	28
17 AUGUSTINÓPOLIS	27
18 ANANÁS	24
19 COLMÉIA	24
20 LAGOA DA CONFUSÃO	23
21 SILVANÓPOLIS	23
22 NATIVIDADE	22
23 PALMEIRÓPOLIS	22
24 ALIANÇA DO TOCANTINS	20
25 ALVORADA	20
26 BARROLÂNDIA	20
27 TAGUATINGA	20
28 AXIXÁ DO TOCANTINS	19
29 PEIXE	19
30 ARAGUAÇU	18
31 DOIS IRMÃOS DO TOCANTINS	18
32 ESPERANTINA	18
33 BURITI DO TOCANTINS	16
34 SÃO MIGUEL DO TOCANTINS	15
35 WANDERLÂNDIA	15
36 ARAGUANÃ	14
37 BREJINHO DE NAZARÉ	14
38 CRISTALÂNDIA	14
39 ITAGUATINS	14
40 FIGUEIRÓPOLIS	13
41 PONTE ALTA DO TOCANTINS	13
42 AGUIARNÓPOLIS	12
43 CARIRI DO TOCANTINS	12
44 CASEARA	12
45 MARIANÓPOLIS DO TOCANTINS	12
46 SANTA FÉ DO ARAGUAIA	12
47 SÃO VALÉRIO	12
48 TOCANTÍNIA	12
49 ARAGUACEMA	11
50 BERNARDO SAYÃO	11
51 ITACAJÁ	11
52 NOVA ROSALÂNDIA	11
53 ARAPOEMA	10

Fonte: Centro de Informações Estratégicas da Vigilância em Saúde - CIEVS/TO

MUNICÍPIO	TOTAL
54 COMBINADO	10
55 DARCIÓPOLIS	10
56 GOIATINS	10
57 ARAGOMINAS	9
58 CONCEIÇÃO DO TOCANTINS	9
59 DIVINÓPOLIS DO TOCANTINS	9
60 DUERÉ	9
61 MONTE DO CARMO	9
62 PEQUIZEIRO	9
63 SÍTIO NOVO DO TOCANTINS	9
64 APARECIDA DO RIO NEGRO	8
65 FÁTIMA	8
66 TABOCÃO	8
67 JAÚ DO TOCANTINS	8
68 PALMEIRANTE	8
69 SÃO BENTO DO TOCANTINS	8
70 ARRAIAS	7
71 BANDEIRANTES DO TOCANTINS	7
72 GOIANORTE	7
73 LAGOA DO TOCANTINS	7
74 NAZARÉ	7
75 PAU D'ARCO	7
76 PRAIA NORTE	7
77 PRESIDENTE KENNEDY	7
78 RIO DOS BOIS	7
79 SANDOLÂNDIA	7
80 SÃO SEBASTIÃO DO TOCANTINS	7
81 ABREULÂNDIA	6
82 BARRA DO OURO	6
83 BRASILÂNDIA DO TOCANTINS	6
84 CARRASCO BONITO	6
85 CENTENÁRIO	6
86 COUTO MAGALHÃES	6
87 FILADÉLFIA	6
88 MONTE SANTO DO TOCANTINS	6
89 PALMEIRAS DO TOCANTINS	6
90 PARANÃ	6
91 PIUM	6
92 PONTE ALTA DO BOM JESUS	6
93 RECURSOLÂNDIA	6
94 SANTA ROSA DO TOCANTINS	6
95 SANTA TEREZA DO TOCANTINS	6
96 ALMAS	5
97 AURORA DO TOCANTINS	5
98 BABAÇULÂNDIA	5
99 CARMOLÂNDIA	5
100 RIACHINHO	5
101 SAMPAIO	5
102 IPUEIRAS	4
103 LAJEADO	4
104 MAURILÂNDIA DO TOCANTINS	4
105 ANGICO	3
106 BOM JESUS DO TOCANTINS	3

NOTIFICAÇÕES PARA COVID-19

MUNICÍPIO	TOTAL
107 CAMPOS LINDOS	3
108 CHAPADA DE AREIA	3
109 ITAPIRATINS	3
110 ITAPORÁ DO TOCANTINS	3
111 LIZARDA	3
112 NOVO ACORDO	3
113 NOVO ALEGRE	3
114 PINDORAMA DO TOCANTINS	3
115 RIO SONO	3
116 SANTA TEREZINHA DO TOCANTINS	3
117 TUPIRATINS	3
118 CACHOEIRINHA	2
119 CHAPADA DA NATIVIDADE	2
120 JUARINA	2

MUNICÍPIO	TOTAL
121 LUZINÓPOLIS	2
122 MURICILÂNDIA	2
123 NOVO JARDIM	2
124 PORTO ALEGRE DO TOCANTINS	2
125 RIO DA CONCEIÇÃO	2
126 SANTA MARIA DO TOCANTINS	2
127 SÃO FÉLIX DO TOCANTINS	2
128 SÃO SALVADOR DO TOCANTINS	2
129 TALISMÃ	2
130 TUPIRAMA	2
131 OLIVEIRA DE FÁTIMA	1
132 PIRAQUÊ	1
133 PUGMIL	1
134 SANTA RITA DO TOCANTINS	1
TOTAL	3.166

DETALHE DOS NOVOS ÓBITOS

1. Mulher, 69 anos. Residente em Peixe. Comorbidades: diabetes e hipertensão. Óbito em 18/06/2021 no Hospital Municipal Antônio Pires.
2. Mulher, 46 anos. Residente em Xambioá. Comorbidades: não relatado. Óbito em 18/06/2021 no Instituto Sinai.
3. Homem, 54 anos. Residente em Araguatins. Comorbidades: insuficiência renal aguda. Óbito em 06/06/2021 no Unimed de Imperatriz (MA).
4. Homem, 53 anos. Residente em Axixá. Comorbidades: não relatado. Óbito em 11/04/2021 no Hospital Macrorregional Dra. Ruth Noleto em Imperatriz (MA).
5. Homem, 80 anos. Residente em Brasilândia. Comorbidades: hipertensão e diabetes. Óbito em 19/06/2021 no Hospital Dom Orione.
6. Mulher, 92 anos. Residente em Porto Nacional. Comorbidades: não relatado. Óbito em 14/06/2021 em Hospital Regional de Porto Nacional.
7. Mulher, 31 anos. Residente em Palmas. Fator de risco: tabagista. Óbito em 22/06/2021 no Hospital Geral de Palmas.

O DETALHAMENTO DOS CASOS ACUMULADOS PODEM SER ACESSADOS NO SITE DA SECRETARIA DA SAÚDE
integra.saude.to.gov.br/covid19

OBSERVAÇÕES:

O Estado possui uma plataforma onde todos podem acompanhar os números da Covid-19 no Tocantins: <http://coronavirus.to.gov.br>

A Secretaria de Estado da Saúde (SES) esclarece que o banco de dados do Estado é dinâmico, em virtude do fechamento das investigações epidemiológicas, que alteram principalmente locais de residência dos casos positivos, trazendo modificações diárias no acumulado dos municípios e no total geral do Estado.

Os dados consolidados neste boletim são referentes às notificações recebidas no último dia, que podem abordar resultados diagnosticados em dias anteriores e notificados posteriormente ao Cievs Estadual. Para manter a credibilidade dos dados contabilizados, os gráficos apresentam a distribuição de novos casos de acordo com a data do diagnóstico e não sua notificação, por parte dos municípios. Em cada edição, o boletim apresenta a distribuição dos novos casos também por este critério.

Todas as informações que constam no boletim são provenientes dos sistemas oficiais do Ministério da Saúde alimentados pelos municípios:

Sistema Gerenciador de Ambiente Laboratorial (GAL) é o sistema utilizado pelos municípios para cadastro das mostras que serão encaminhadas ao Lacen para realização dos exames.

E-SUS-VE é a ferramenta de registro de notificação de casos suspeitos da Covid-19.

SIVEP-Gripe, é o Sistema de Informação da Vigilância Epidemiológica da Gripe, utilizado para notificação dos casos de Síndrome Respiratória Aguda Grave (SRAG) em unidades hospitalares e unidades de Pronto Atendimento (UPA).

SIM é o sistema de Informação sobre mortalidade, desenvolvido pelo Ministério da Saúde para unificação dos dados sobre óbitos no país.

Considerando o aumento recente de casos positivos que tem demandado tempo excessivo para confirmação de residências junto aos municípios, o Estado prevê o preenchimento correto de informações nas plataformas que serão utilizadas para consolidação dos boletins diários e a atualização da residência nos cartões SUS utilizado nos cadastros dos sistemas.

O Estado não irá confirmar residências junto aos municípios, estes devem ficar atentos aos dados informados nos Boletins Epidemiológicos diários, nos sistemas de notificação e cadastros de exames no Lacen.

Qualquer divergência deverá ser informada ao Cievs/COE do Estado que fará as correções nos próximos boletins.

Os dados contidos no boletim são consolidados com resultados de exames realizados no Lacen e notificações recebidas dos municípios até as 23:59h do último dia.