

NOTIFICAÇÕES PARA COVID-19

CASOS CONFIRMADOS

214.193

CASOS RECUPERADOS

200.594

CASOS ATIVOS
(EM ISOLAMENTO DOMICILIAR OU HOSPITALAR)

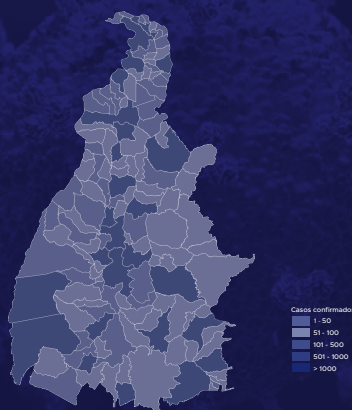
10.000

ÓBITOS

3.599

CASOS NOTIFICADOS

639.189



HOSPITALIZAÇÃO COVID

229

LEITOS PÚBLICOS **157**
CLÍNICOS **49**
UTI COVID **108**

LEITOS PRIVADOS **72**
CLÍNICOS **38**
UTI COVID **34**

VACINÔMETRO
976.180
DOSES APLICADAS

516º BOLETIM EPIDEMIOLÓGICO DE NOTIFICAÇÕES DA COVID-19 NO TOCANTINS

A Secretaria de Estado da Saúde (SES) informa que nesta sexta-feira, 13 de agosto, foram contabilizados 364 novos casos confirmados para Covid-19. Deste total, foram registrados 41 nas últimas 24 horas e o restante por exames coletados em dias anteriores e que tiveram seus resultados inseridos no sistema, pelos municípios, na data de ontem.

Desta forma, hoje o Tocantins registra um total de **639.189** pessoas notificadas com a Covid-19 e acumula **214.193** casos confirmados da doença. Destes pacientes **200.594** estão recuperados e **10.000** estão ainda ativos (em isolamento domiciliar ou hospitalar), além de **3.599** óbitos.

TABELA 1. Distribuição dos novos casos confirmados para COVID-19, segundo município de residência, TOCANTINS.

MUNICÍPIO	TOTAL
PALMAS	68
ARAGUAÍNA	64
NOVO ALEGRE	29
GURUPI	21
COMBINADO	14
DIANÓPOLIS	14
ALVORADA	11
PARAÍSO DO TOCANTINS	10
AUGUSTINÓPOLIS	8
PORTO NACIONAL	7
TAGUATINGA	7
ARRAIAS	6
FORMOSO DO ARAGUAIA	6
PALMEIRÓPOLIS	6
RIO DA CONCEIÇÃO	6
COLMÉIA	5
DARCINÓPOLIS	5
SÃO VALÉRIO	5
LAGOA DA CONFUSÃO	4
MONTE SANTO DO TOCANTINS	4
PRESIDENTE KENNEDY	4
SANDOLÂNDIA	4
ARAGUAÇU	3
ARAGUATINS	3
FIGUEIRÓPOLIS	3
MIRACEMA DO TOCANTINS	3
TOCANTINÓPOLIS	3
ALIANÇA DO TOCANTINS	2
CARMOLÂNDIA	2
FILADÉLFIA	2
ITAPIRATINS	2
LAJEADO	2
MIRANORTE	2
NAZARÉ	2
PALMEIRAS DO TOCANTINS	2
PEIXE	2
RECURSOLÂNDIA	2

Fonte: Centro de Informações Estratégicas da Vigilância em Saúde - CIEVS/TO

MUNICÍPIO	TOTAL
ARAGOMINAS	1
ARAPOEMA	1
BABAÇULÂNDIA	1
BRASILÂNDIA DO TOCANTINS	1
BURITI DO TOCANTINS	1
CARIRI DO TOCANTINS	1
COLINAS DO TOCANTINS	1
COUTO MAGALHÃES	1
CRIXÁS DO TOCANTINS	1
DUERÉ	1
GOIATINS	1
GUARAI	1
MARIANÓPOLIS DO TOCANTINS	1
NATIVIDADE	1
PEDRO AFONSO	1
PEQUIZEIRO	1
PONTE ALTA DO TOCANTINS	1
SANTA FÉ DO ARAGUAIA	1
SILVANÓPOLIS	1
WANDERLÂNDIA	1
XAMBIOÁ	1
TOTAL	364

GRÁFICO 1. GRÁFICO 1. Distribuição dos novos casos confirmados da COVID-19, segundo sexo, TOCANTINS.

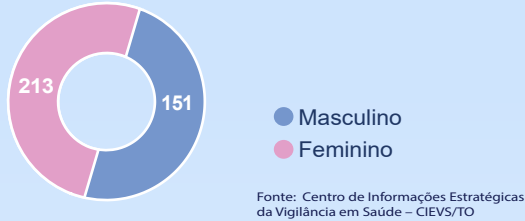


GRÁFICO 2. Distribuição dos novos casos confirmados da COVID-19, segundo Faixa Etária, TOCANTINS.

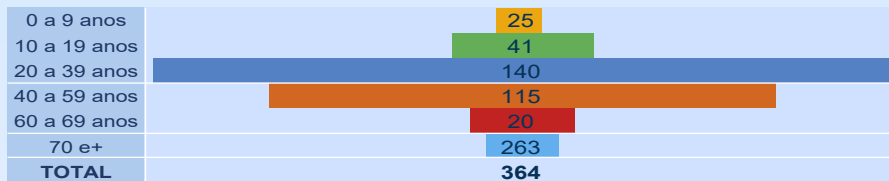


GRÁFICO 3. Perfil dos exames confirmados segundo tipo do teste, TOCANTINS.

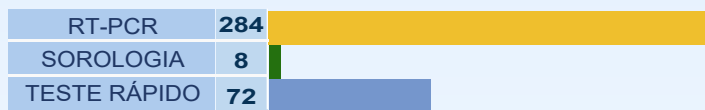
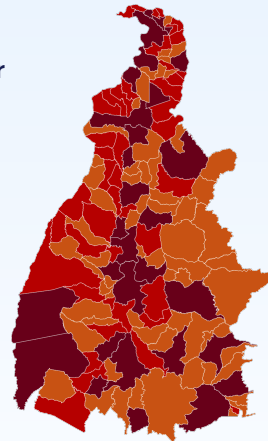


IMAGEM 1. Distribuição dos casos confirmados por Coronavírus segundo o município de residência.



Fonte: Centro de Informações Estratégicas da Vigilância em Saúde – CIEVS/TO

NOTIFICAÇÕES PARA COVID-19

TABELA 2. Distribuição dos casos confirmados acumulados da COVID-19, segundo município de residência, TOCANTINS.

MUNICÍPIO	TOTAL
PALMAS	49.049
ARAGUAÍNA	36.069
GURUPI	14.397
PORTO NACIONAL	9.537
PARAÍSO DO TOCANTINS	7.947
COLINAS DO TOCANTINS	7.726
GUARÁI	3.319
FORMOSO DO ARAGUAIA	3.097
ARAGUATINS	2.483
MIRANORTE	2.454
XAMBIOÁ	2.388
TOCANTINÓPOLIS	2.268
PEDRO AFONSO	2.161
MIRACEMA DO TOCANTINS	2.050
LAGOA DA CONFUSÃO	2.002
DIANÓPOLIS	1.753
AUGUSTINÓPOLIS	1.715
ANANÁS	1.650
TAGUATINGA	1.450
ALVORADA	1.400
PALMEIRÓPOLIS	1.257
NATIVIDADE	1.215
ARRAIAS	1.119
NOVA OLINDA	1.106
BURITI DO TOCANTINS	1.105
GOIATINS	1.088
WANDERLÂNDIA	1.076
AXIXÁ DO TOCANTINS	1.040
PEIXE	1.023
PONTE ALTA DO TOCANTINS	1.009
ITACAJÁ	973
SILVANÓPOLIS	946
COLMÉIA	908
ARAGUAÇU	901
CARIRI DO TOCANTINS	883
BABAÇULÂNDIA	873
TOCANTÍNIA	860
FIGUEIRÓPOLIS	833
SANTA FÉ DO ARAGUAIA	827
SÃO BENTO DO TOCANTINS	823

Fonte: Centro de Informações Estratégicas da Vigilância em Saúde – CIEVS/TO

MUNICÍPIO	TOTAL
DIVINÓPOLIS DO TOCANTINS	805
DOIS IRMÃOS DO TOCANTINS	794
BARROLÂNDIA	785
COMBINADO	739
ARAGUACEMA	738
ESPERANTINA	729
DARCINÓPOLIS	715
ALIANÇA DO TOCANTINS	708
SÍTIO NOVO DO TOCANTINS	681
AGUIARNÓPOLIS	672
FILADÉLFIA	656
BREJINHO DE NAZARÉ	654
SAMPAIO	649
FÁTIMA	644
BERNARDO SAYÃO	638
PALMEIRAS DO TOCANTINS	634
SÃO MIGUEL DO TOCANTINS	631
PEQUIZEIRO	622
CASEARA	610
ARAGUANÁ	581
MURICILÂNDIA	569
SÃO SEBASTIÃO DO TOCANTINS	567
ARAGOMINAS	556
MONTE DO CARMO	549
CARRASCO BONITO	541
CRISTALÂNDIA	536
PIUM	536
ITAGUATINS	533
NAZARÉ	529
SÃO VALÉRIO	526
BANDEIRANTES DO TOCANTINS	512
TABOCÃO	509
ITAPORÃ DO TOCANTINS	505
ARAPOEMA	503
PALMEIRANTE	500
COUTO MAGALHÃES	489
PARANÁ	472
RIO DOS BOIS	463
ITAPIRATINS	459
NOVA ROSALÂNDIA	444

MUNICÍPIO	TOTAL
DUERÉ	426
MARIANÓPOLIS DO TOCANTINS	420
SANTA MARIA DO TOCANTINS	417
NOVO ACORDO	408
PAU D'ARCO	407
CONCEIÇÃO DO TOCANTINS	398
PONTE ALTA DO BOM JESUS	394
APARECIDA DO RIO NEGRO	392
RIACHINHO	390
SANDOLÂNDIA	379
CAMPOS LINDOS	370
MAURILÂNDIA DO TOCANTINS	365
PRAIA NORTE	354
GOIANORTE	350
PRESIDENTE KENNEDY	336
SANTA ROSA DO TOCANTINS	336
SANTA RITA DO TOCANTINS	332
RECURSOLÂNDIA	319
PINDORAMA DO TOCANTINS	316
RIO SONO	306
SUCUPIRA	304
ABREULÂNDIA	300
TALISMÃ	292
JAÚ DO TOCANTINS	291
LAGOA DO TOCANTINS	285
PUGMIL	277
CARMOLÂNDIA	274
AURORA DO TOCANTINS	267
NOVO JARDIM	256
SANTA TEREZA DO TOCANTINS	248
BRASILÂNDIA DO TOCANTINS	247

MUNICÍPIO	TOTAL
ALMAS	238
ANGICO	236
PIRAQUÊ	234
CENTENÁRIO	217
TUPIRAMA	207
SÃO SALVADOR DO TOCANTINS	204
MATEIROS	202
LUZINÓPOLIS	200
SANTA TEREZINHA DO TOCANTINS	191
CHAPADA DA NATIVIDADE	188
LAJEADO	178
TUPIRATINS	175
CHAPADA DE AREIA	173
LAVANDEIRA	169
BARRA DO OURO	167
RIO DA CONCEIÇÃO	167
TAIPAS DO TOCANTINS	166
BOM JESUS DO TOCANTINS	164
MONTE SANTO DO TOCANTINS	164
SÃO FÉLIX DO TOCANTINS	162
IPUEIRAS	157
CRIXÁS DO TOCANTINS	154
LIZARDA	149
PORTO ALEGRE DO TOCANTINS	149
NOVO ALEGRE	148
OLIVEIRA DE FÁTIMA	145
JUARINA	143
CACHOEIRINHA	127
TOTAL	214.193

NOTIFICAÇÕES PARA COVID-19

TABELA 3. Distribuição dos óbitos confirmados acumulados da COVID-19, segundo município de residência, TOCANTINS.

MUNICÍPIO	TOTAL
PALMAS	609
ARAGUAÍNA	504
GURUPI	264
PORTO NACIONAL	199
PARAÍSO DO TOCANTINS	173
COLINAS DO TOCANTINS	153
GUARÁI	78
ARAGUATINS	66
FORMOSO DO ARAGUAIA	60
MIRANORTE	56
MIRACEMA DO TOCANTINS	52
NOVA OLINDA	46
TOCANTINÓPOLIS	45
DIANÓPOLIS	35
XAMBIOÁ	32
AUGUSTINÓPOLIS	31
PALMEIRÓPOLIS	29
PEDRO AFONSO	29
TAGUATINGA	29
ANANÁS	27
COLMÉIA	26
LAGOA DA CONFUSÃO	24
NATIVIDADE	24
SILVANÓPOLIS	23
ALIANÇA DO TOCANTINS	21
ALVORADA	21
ARAGUAÇU	21
AXIXÁ DO TOCANTINS	21
PEIXE	21
BARROLÂNDIA	20
BURITI DO TOCANTINS	20
DOIS IRMÃOS DO TOCANTINS	20
ESPERANTINA	19
BREJINHO DE NAZARÉ	17
FIGUEIRÓPOLIS	17
GOIATINS	17
WANDERLÂNDIA	17
ARAGUANÃ	16
CRISTALÂNDIA	16
PONTE ALTA DO TOCANTINS	16
CARIRI DO TOCANTINS	15
ITACAJÁ	15
ITAGUATINS	15
SÃO MIGUEL DO TOCANTINS	15
ARAGUACEMA	14
CASEARA	14
SÃO VALÉRIO	14
AGUIARNÓPOLIS	13
APARECIDA DO RIO NEGRO	13
ARRAIAS	13
BERNARDO SAYÃO	13
COMBINADO	13
MARIANÓPOLIS DO TOCANTINS	13
SANTA FÉ DO ARAGUAIA	13
TOCANTÍNIA	13
CONCEIÇÃO DO TOCANTINS	12
DARCINÓPOLIS	12
MONTE DO CARMO	12
NOVA ROSALÂNDIA	12
ARAPOEMA	11
JAÚ DO TOCANTINS	11
PEQUIZEIRO	11
ARAGOMINAS	10
DIVINÓPOLIS DO TOCANTINS	10
DUERÉ	10
FÁTIMA	10
PONTE ALTA DO BOM JESUS	10
SAMPAIO	10

Fonte: Centro de Informações Estratégicas da Vigilância em Saúde – CIEVS/TO

MUNICÍPIO	TOTAL
FILADÉLFIA	9
PRAIA NORTE	9
SÃO BENTO DO TOCANTINS	9
SÍTIO NOVO DO TOCANTINS	9
BABAÇULÂNDIA	8
BANDEIRANTES DO TOCANTINS	8
COUTO MAGALHÃES	8
TABOÇÃO	8
PALMEIRANTE	8
PARANÁ	8
RIACHINHO	8
RIO DOS BOIS	8
SANDOLÂNDIA	8
SÃO SEBASTIÃO DO TOCANTINS	8
BARRA DO OURO	7
CENTENÁRIO	7
GOIANORTE	7
LAGOA DO TOCANTINS	7
NAZARÉ	7
PAU D'ARCO	7
PIUM	7
PRESIDENTE KENNEDY	7
SANTA ROSA DO TOCANTINS	7
SANTA TEREZA DO TOCANTINS	7
ABREULÂNDIA	6
BRASILÂNDIA DO TOCANTINS	6
CARMOLÂNDIA	6
CARRASCO BONITO	6
MONTE SANTO DO TOCANTINS	6
NOVO ACORDO	6
NOVO ALEGRE	6
PALMEIRAS DO TOCANTINS	6
RECURSOLÂNDIA	6
ALMAS	5
AURORA DO TOCANTINS	5
SANTA TEREZINHA DO TOCANTINS	5
ANGICO	4
CAMPOS LINDOS	4
IPUEIRAS	4
ITAPIRATINS	4
LAJEADO	4
MAURILÂNDIA DO TOCANTINS	4
PINDORAMA DO TOCANTINS	4
SÃO SALVADOR DO TOCANTINS	4
BOM JESUS DO TOCANTINS	3
CHAPADA DE AREIA	3
ITAPORÃ DO TOCANTINS	3
LIZARDA	3
RIO SONO	3
SANTA MARIA DO TOCANTINS	3
TUPIRATINS	3
CACHOEIRINHA	2
CHAPADA DA NATIVIDADE	2
JUARINA	2
LUZINÓPOLIS	2
MURICILÂNDIA	2
NOVO JARDIM	2
PORTO ALEGRE DO TOCANTINS	2
PUGMIL	2
RIO DA CONCEIÇÃO	2
SANTA RITA DO TOCANTINS	2
SÃO FÉLIX DO TOCANTINS	2
SUCUPIRA	2
TALISMÃ	2
TUPIRAMA	2
OLIVEIRA DE FÁTIMA	1
PIRAQUÊ	1
TOTAL	3.599

DETALHES DOS NOVOS ÓBITOS

1. Mulher, 47 anos, residente em Palmeirópolis. Comorbidades: não relatada. Óbito dia 03/05/21 no Hospital Regional de Porto Nacional.
2. Homem, 77 anos, residente em Couto Magalhães. Comorbidade: cardiopatia pulmonar. Óbito em 05/07/21 no Hospital Regional de Araguaína.
3. Mulher, 59 anos, residente em Combinado. Comorbidades: diabetes e doença cardiovascular. Óbito em 30/06/21 no Hospital Regional de Augustinópolis.
4. Mulher, 43 anos, residente em Dianópolis. Comorbidade: insuficiência renal crônica. Óbito em 13/06/21 no Hospital Unimed Palmas.
5. Homem, 80 anos, residente em Goiatins. Comorbidade: hipertensão. Óbito em 18/07/21 no Instituto Sinai.
6. Mulher, 75 anos, residente em Colinas do Tocantins. Comorbidades: obesidade, diabetes e doença pulmonar obstrutiva crônica. Óbito em 29/07/21 no Instituto Sinai.

O DETALHAMENTO DOS CASOS ACUMULADOS PODEM SER ACESSADOS NO SITE DA SECRETARIA DA SAÚDE
integra.saude.to.gov.br/covid19

OBSERVAÇÕES:

O Estado possui uma plataforma onde todos podem acompanhar os números da Covid-19 no Tocantins: <http://coronavirus.to.gov.br>

A Secretaria de Estado da Saúde (SES) esclarece que o banco de dados do Estado é dinâmico, em virtude do fechamento das investigações epidemiológicas, que alteram principalmente locais de residência dos casos positivos, trazendo modificações diárias no acumulado dos municípios e no total geral do Estado.

Os dados consolidados neste boletim são referentes às notificações recebidas no último dia, que podem abordar resultados diagnosticados em dias anteriores e notificados posteriormente ao CIEVS Estadual. Para manter a credibilidade dos dados contabilizados, os gráficos apresentam a distribuição de novos casos de acordo com a data do diagnóstico e não sua notificação, por parte dos municípios. Em cada edição, o boletim apresenta a distribuição dos novos casos também por este critério.

Todas as informações que constam no boletim são provenientes dos sistemas oficiais do Ministério da Saúde alimentados pelos municípios:

Sistema Gerenciador de Ambiente Laboratorial (GAL) é o sistema utilizado pelos municípios para cadastro das mostras que serão encaminhadas ao Lacen para realização dos exames.

E-SUS-VE é a ferramenta de registro de notificação de casos suspeitos da Covid-19.

SIVEP-Gripe, é o Sistema de Informação da Vigilância Epidemiológica da Gripe, utilizado para notificação dos casos de Síndrome Respiratória Aguda Grave (SRAG) em unidades hospitalares e unidades de Pronto Atendimento (UPA).

SIM é o sistema de Informação sobre mortalidade, desenvolvido pelo Ministério da Saúde para unificação dos dados sobre óbitos no país.

Considerando o aumento recente de casos positivos que tem demandado tempo excessivo para confirmação de residências junto aos municípios, o Estado prevê o preenchimento correto de informações nas plataformas que serão utilizadas para consolidação dos boletins diários e a atualização da residência nos cartões SUS utilizado nos cadastros dos sistemas.

O Estado não irá confirmar residências junto aos municípios, estes devem ficar atentos aos dados informados nos Boletins Epidemiológicos diários, nos sistemas de notificação e cadastros de exames no Lacen.

Qualquer divergência deverá ser informada ao Cievs/COE do Estado que fará as correções nos próximos boletins.

Os dados contidos no boletim são consolidados com resultados de exames realizados no Lacen e notificações recebidas dos municípios até as 23:59h do último dia.