

PG. 01

CASOS CONFIRMADOS

216.392

CASOS RECUPERADOS

204.681

CASOS ATIVOS
(EM ISOLAMENTO DOMICILIAR OU HOSPITALAR)

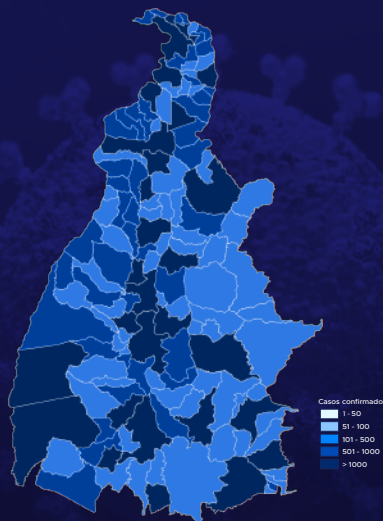
8.065

ÓBITOS

3.646

CASOS NOTIFICADOS

647.886



HOSPITALIZAÇÃO COVID

209

LEITOS PÚBLICOS **147**

CLÍNICOS **55**

UTI COVID **92**

LEITOS PRIVADOS **62**

CLÍNICOS **23**

UTI COVID **39**

VACINÔMETRO

1.047.394

DOSES APLICADAS

524º BOLETIM EPIDEMIOLÓGICO NOTIFICAÇÕES DA COVID-19 NO TOCANTINS

A Secretaria de Estado da Saúde (SES) informa que neste sábado, 21 de agosto, foram contabilizados 303 novos casos confirmados para Covid-19. Deste total, foram registrados 47 nas últimas 24 horas e o restante por exames coletados em dias anteriores e que tiveram seus resultados inseridos no sistema, pelos municípios, na data de ontem.

Desta forma, hoje o Tocantins registra um total de 647.886 pessoas notificadas com a Covid-19 e acumula 216.392 casos confirmados da doença. Destes pacientes 204.681 estão recuperados e 8.065 estão ainda ativos (em isolamento domiciliar ou hospitalar), além de 3.646 óbitos.

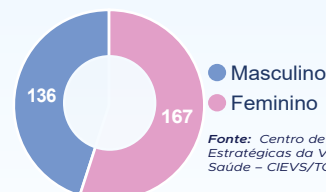
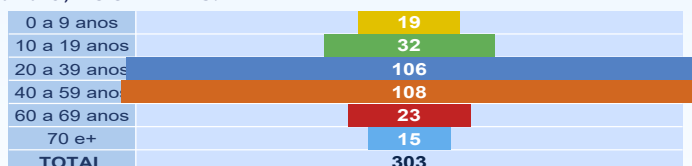
TABELA 1. Distribuição dos novos casos confirmados para COVID-19, segundo município de residência, TOCANTINS.

MUNICÍPIO	TOTAL
1 PALMAS	44
2 ARAGUAÍNA	41
3 COMBINADO	39
4 GURUPI	30
5 PORTO NACIONAL	26
6 TOCANTINÓPOLIS	11
7 WANDERLÂNDIA	10
8 AURORA DO TOCANTINS	8
9 DIANÓPOLIS	6
10 GUARAÍ	6
11 NOVA OLINDA	6
12 PEDRO AFONSO	5
13 SÃO VALÉRIO	5
14 ALVORADA	4
15 ARAGUAÇU	4
16 FIGUEIRÓPOLIS	4
17 PALMEIRÓPOLIS	4
18 PONTE ALTA DO BOM JESUS	4
19 ARAGUATINS	3
20 FORMOSO DO ARAGUAIA	3
21 ITAPIRATINS	3
22 MIRANORTE	3
23 PORTO ALEGRE DO TOCANTINS	3

Fonte: Centro de Informações Epidemiológicas e de Vigilância em Saúde - CIEV/S/TO

MUNICÍPIO	TOTAL
24 AUGUSTINÓPOLIS	2
25 GOIATINS	2
26 ITACAJÁ	2
27 LAGOA DA CONFUSÃO	2
28 PEIXE	2
29 PONTE ALTA DO TOCANTINS	2
30 RIO SONO	2
31 TAGUATINGA	2
32 BARROLÂNDIA	1
33 BURITI DO TOCANTINS	1
34 COLINAS DO TOCANTINS	1
35 CONCEIÇÃO DO TOCANTINS	1
36 DOIS IRMÃOS DO TOCANTINS	1
37 LAVANDEIRA	1
38 LIZARDA	1
39 NOVA ROSALÂNDIA	1
40 PALMEIRAS DO TOCANTINS	1
41 PAU D'ARCO	1
42 PEQUIZEIRO	1
43 RIO DOS BOIS	1
44 SÃO MIGUEL DO TOCANTINS	1
45 SÃO SEBASTIÃO DO TOCANTINS	1
46 TALISMÃ	1
TOTAL	303

GRÁFICOS 1 E 2. Distribuição dos novos casos confirmados da COVID-19, segundo faixa etária e gênero, TOCANTINS.



Fonte: Centro de Informações Estratégicas da Vigilância em Saúde - CIEV/S/TO

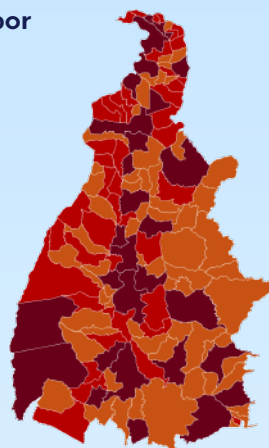
NOTIFICAÇÕES PARA COVID-19

GRÁFICO 3. Perfil dos exames confirmados segundo tipo do teste, TOCANTINS.



Fonte: LACEN – TO, Acesso GAL em 20/08/2021 e CIEVS.

IMAGEM 1. Distribuição dos casos confirmados por Coronavírus segundo o município de residência.



Fonte: Centro de Informações Estratégicas da Vigilância em Saúde – CIEVS/TO

TABELA 2. Distribuição dos casos confirmados acumulados da COVID-19, segundo município de residência, TOCANTINS.

MUNICÍPIO	TOTAL	MUNICÍPIO	TOTAL
1 PALMAS	49.539	41 SÃO BENTO DO TOCANTINS	824
2 ARAGUAÍNA	36.349	42 DIVINÓPOLIS DO TOCANTINS	807
3 GURUPI	14.587	43 DOIS IRMÃOS DO TOCANTINS	796
4 PORTO NACIONAL	9.620	44 BARROLÂNDIA	787
5 PARAÍSO DO TOCANTINS	7.994	45 ARAGUACEMA	739
6 COLINAS DO TOCANTINS	7.765	46 ESPERANTINA	731
7 GUARÁI	3.351	47 DARCINÓPOLIS	724
8 FORMOSO DO ARAGUAIA	3.154	48 ALIANÇA DO TOCANTINS	720
9 ARAGUATINS	2.500	49 SÍTIO NOVO DO TOCANTINS	683
10 MIRANORTE	2.476	50 AGUIARNÓPOLIS	672
11 XAMBIOÁ	2.394	51 FILADÉLFIA	667
12 TOCANTINÓPOLIS	2.317	52 BREJINHO DE NAZARÉ	658
13 PEDRO AFONSO	2.181	53 SAMPAIO	649
14 MIRACEMA DO TOCANTINS	2.055	54 BERNARDO SAYÃO	644
15 LAGOA DA CONFUSÃO	2.017	55 FÁTIMA	643
16 DIANÓPOLIS	1.786	56 PALMEIRAS DO TOCANTINS	636
17 AUGUSTINÓPOLIS	1.745	57 SÃO MIGUEL DO TOCANTINS	633
18 ANANÁS	1.650	58 PEQUIZEIRO	623
19 TAGUATINGA	1.468	59 CASEARA	613
20 ALVORADA	1.448	60 ARAGUANÁ	581
21 PALMEIRÓPOLIS	1.276	61 MURICILÂNDIA	569
22 NATIVIDADE	1.218	62 SÃO SEBASTIÃO DO TOCANTINS	568
23 NOVA OLINDA	1.128	63 ARAGOMINAS	561
24 ARRAIAS	1.124	64 MONTE DO CARMO	550
25 BURITI DO TOCANTINS	1.121	65 CRISTALÂNDIA	549
26 WANDERLÂNDIA	1.110	66 CARRASCO BONITO	542
27 GOIATINS	1.100	67 SÃO VALÉRIO	539
28 AXIXÁ DO TOCANTINS	1.040	68 PIUM	537
29 PEIXE	1.036	69 ITAGUATINS	535
30 PONTE ALTA DO TOCANTINS	1.011	70 NAZARÉ	529
31 ITACAJÁ	983	71 BANDEIRANTES DO TOCANTINS	512
32 SILVANÓPOLIS	947	72 TABOCÃO	511
33 ARAGUAÇU	915	73 COUTO MAGALHÃES	505
34 COLMÉIA	914	74 ITAPORÁ DO TOCANTINS	505
35 CARIRI DO TOCANTINS	886	75 ARAPOEMA	504
36 BABAÇULÂNDIA	876	76 PALMEIRANTE	500
37 TOCANTÍNIA	874	77 PARANÁ	489
38 FIGUEIRÓPOLIS	861	78 RIO DOS BOIS	467
39 COMBINADO	855	79 ITAPIRATINS	466
40 SANTA FÉ DO ARAGUAIA	831	80 NOVA ROSALÂNDIA	446

Fonte: Centro de Informações Estratégicas da Vigilância em Saúde – CIEVS/TO

NOTIFICAÇÕES PARA COVID-19

MUNICÍPIO	TOTAL
81 DUERÉ	435
82 MARIANÓPOLIS DO TOCANTINS	425
83 SANTA MARIA DO TOCANTINS	424
84 CONCEIÇÃO DO TOCANTINS	419
85 NOVO ACORDO	414
86 PAU D'ARCO	407
87 PONTE ALTA DO BOM JESUS	402
88 APARECIDA DO RIO NEGRO	392
89 RIACHINHO	392
90 SANDOLÂNDIA	391
91 CAMPOS LINDOS	370
92 MAURILÂNDIA DO TOCANTINS	365
93 PRAIA NORTE	355
94 GOIANORTE	352
95 SANTA ROSA DO TOCANTINS	348
96 PRESIDENTE KENNEDY	339
97 SANTA RITA DO TOCANTINS	336
98 RECURSOLÂNDIA	319
99 PINDORAMA DO TOCANTINS	318
100 RIO SONO	314
101 SUCUPIRA	304
102 ABREULÂNDIA	302
103 JAÚ DO TOCANTINS	293
104 TALISMÃ	293
105 LAGOA DO TOCANTINS	288
106 SANTA TEREZA DO TOCANTINS	286
107 AURORA DO TOCANTINS	278
108 PUGMIL	276
109 CARMOLÂNDIA	274
110 NOVO JARDIM	257

MUNICÍPIO	TOTAL
111 BRASILÂNDIA DO TOCANTINS	248
112 ALMAS	239
113 ANGICO	236
114 PIRAQUÊ	235
115 CENTENÁRIO	217
116 TUPIRAMA	207
117 SÃO SALVADOR DO TOCANTINS	205
118 MATEIROS	203
119 LUZINÓPOLIS	201
120 SANTA TEREZINHA DO TOCANTINS	191
121 CHAPADA DA NATIVIDADE	189
122 CHAPADA DE AREIA	180
123 TUPIRATINS	180
124 LAJEADO	178
125 LAVANDEIRA	177
126 BOM JESUS DO TOCANTINS	171
127 TAIPAS DO TOCANTINS	169
128 RIO DA CONCEIÇÃO	168
129 BARRA DO OURO	167
130 MONTE SANTO DO TOCANTINS	167
131 IPUEIRAS	163
132 PORTO ALEGRE DO TOCANTINS	162
133 SÃO FÉLIX DO TOCANTINS	162
134 CRIXÁS DO TOCANTINS	158
135 JUARINA	156
136 LIZARDA	154
137 NOVO ALEGRE	150
138 OLIVEIRA DE FÁTIMA	147
139 CACHOEIRINHA	128
TOTAL	216.392

TABELA 3. Distribuição dos óbitos confirmados acumulados da COVID-19, segundo município de residência, TOCANTINS.

MUNICÍPIO	TOTAL
1 PALMAS	617
2 ARAGUAÍNA	509
3 GURUPI	265
4 PORTO NACIONAL	204
5 PARAÍSO DO TOCANTINS	176
6 COLINAS DO TOCANTINS	156
7 GUARÁI	78
8 ARAGUATINS	67
9 FORMOSO DO ARAGUAIA	62
10 MIRANORTE	57
11 MIRACEMA DO TOCANTINS	53
12 NOVA OLÍNDIA	48
13 TOCANTINÓPOLIS	45
14 DIANÓPOLIS	36
15 XAMBIOÁ	33
16 AUGUSTINÓPOLIS	31
17 PALMEIRÓPOLIS	29
18 PEDRO AFONSO	29
19 TAGUATINGA	29
20 ANANÁS	27
21 COLMÉIA	26
22 ALVORADA	25
23 LAGOA DA CONFUSÃO	24
24 NATIVIDADE	24
25 SILVANÓPOLIS	23
26 ALIANÇA DO TOCANTINS	21
27 ARAGUAÇU	21
28 AXIXÁ DO TOCANTINS	21
29 BURITI DO TOCANTINS	21
30 PEIXE	21
31 BARROLÂNDIA	20
32 DOIS IRMÃOS DO TOCANTINS	20
33 ESPERANTINA	19
34 BREJINHO DE NAZARÉ	17
35 FIGUEIRÓPOLIS	17
36 GOIATINS	17
37 WANDERLÂNDIA	17
38 ARAGUANÁ	16
39 CRISTALÂNDIA	16
40 PONTE ALTA DO TOCANTINS	16
41 CARIRI DO TOCANTINS	15
42 ITACAJÁ	15
43 ITAGUATINS	15
44 SÃO MIGUEL DO TOCANTINS	15
45 ARAGUACEMA	14
46 CASEARA	14
47 SÃO VALÉRIO	14
48 AGUIARNÓPOLIS	13
49 APARECIDA DO RIO NEGRO	13
50 ARRAIAS	13
51 BERNARDO SAYÃO	13
52 COMBINADO	13
53 MARIANÓPOLIS DO TOCANTINS	13

Fonte: Centro de Informações Estratégicas da Vigilância em Saúde - CIEVS/TO

MUNICÍPIO	TOTAL
54 SANTA FÉ DO ARAGUAIA	13
55 TOCANTÍNIA	13
56 ARAPOEMA	12
57 CONCEIÇÃO DO TOCANTINS	12
58 DARCINÓPOLIS	12
59 MONTE DO CARMO	12
60 NOVA ROSALÂNDIA	12
61 ARAGOMINAS	11
62 JAÚ DO TOCANTINS	11
63 PEQUIZEIRO	11
64 DIVINÓPOLIS DO TOCANTINS	10
65 DUERÉ	10
66 FÁTIMA	10
67 PONTE ALTA DO BOM JESUS	10
68 SAMPAIO	10
69 FILADÉLFIA	9
70 PRAIA NORTE	9
71 SANDOLÂNDIA	9
72 SÃO BENTO DO TOCANTINS	9
73 SÍTIO NOVO DO TOCANTINS	9
74 BABAÇULÂNDIA	9
75 BANDEIRANTES DO TOCANTINS	8
76 COUTO MAGALHÃES	8
77 TABOCÃO	8
78 PALMEIRANTE	8
79 PARANÁ	8
80 PAU D'ARCO	8
81 RIACHINHO	8
82 RIO DOS BOIS	8
83 SÃO SEBASTIÃO DO TOCANTINS	8
84 BARRA DO OURO	7
85 CENTENÁRIO	7
86 GOIANORTE	7
87 LAGOA DO TOCANTINS	7
88 NAZARÉ	7
89 PIUM	7
90 PRESIDENTE KENNEDY	7
91 RECURSOLÂNDIA	7
92 SANTA ROSA DO TOCANTINS	7
93 SANTA TEREZA DO TOCANTINS	7
94 ABREULÂNDIA	6
95 AURORA DO TOCANTINS	6
96 BRASILÂNDIA DO TOCANTINS	6
97 CARMOLÂNDIA	6
98 CARRASCO BONITO	6
99 MONTE SANTO DO TOCANTINS	6
100 NOVO ACORDO	6
101 NOVO ALEGRE	6
102 PALMEIRAS DO TOCANTINS	6
103 PINDORAMA DO TOCANTINS	6
104 ALMAS	5
105 SANTA TEREZINHA DO TOCANTINS	5
106 ANGICO	4

NOTIFICAÇÕES PARA COVID-19

MUNICÍPIO	TOTAL
107 CAMPOS LINDOS	4
108 IPUEIRAS	4
109 ITAPIRATINS	4
110 LAJEADO	4
111 MAURILÂNDIA DO TOCANTINS	4
112 SÃO SALVADOR DO TOCANTINS	4
113 BOM JESUS DO TOCANTINS	3
114 CHAPADA DE AREIA	3
115 ITAPORÁ DO TOCANTINS	3
116 LIZARDA	3
117 RIO SONO	3
118 SANTA MARIA DO TOCANTINS	3
119 TUPIRATINS	3
120 CACHOEIRINHA	2
121 CHAPADA DA NATIVIDADE	2

MUNICÍPIO	TOTAL
122 JUARINA	2
123 LUZINÓPOLIS	2
124 MURICILÂNDIA	2
125 NOVO JARDIM	2
126 PORTO ALEGRE DO TOCANTINS	2
127 PUGMIL	2
128 RIO DA CONCEIÇÃO	2
129 SANTA RITA DO TOCANTINS	2
130 SÃO FÉLIX DO TOCANTINS	2
131 SUCUPIRA	2
132 TALISMÃ	2
133 TUPIRAMA	2
134 OLIVEIRA DE FÁTIMA	1
135 PIRAQUÊ	1
TOTAL	3.646

DETALHE DOS NOVOS ÓBITOS

1. Homem, 64 anos, residente em Porto Nacional. Comorbidades: não relatada. Óbito dia 13/04/21 no Hospital Palmas Medical.
2. Homem, 68 anos, residente em Miranorte. Comorbidades: injúria renal aguda. Óbito dia 15/04/21 no Hospital Oswaldo Cruz.
3. Mulher, 88 anos, residente em Porto Nacional. Comorbidades: diabetes e hipertensão. Óbito dia 23/03/21 no Hospital Geral de Palmas.
4. Homem, 90 anos, residente em Pau' Darco. Comorbidades: doença pulmonar obstrutiva crônica e insuficiência renal crônica. Óbito em 23/04/21 no Instituto Sinai.

O DETALHAMENTO DOS CASOS ACUMULADOS PODEM SER ACESSADOS NO SITE DA SECRETARIA DA SAÚDE
integra.saude.to.gov.br/covid19

OBSERVAÇÕES:

O Estado possui uma plataforma onde todos podem acompanhar os números da Covid-19 no Tocantins: <http://coronavirus.to.gov.br>

A Secretaria de Estado da Saúde (SES) esclarece que o banco de dados do Estado é dinâmico, em virtude do fechamento das investigações epidemiológicas, que alteram principalmente locais de residência dos casos positivos, trazendo modificações diárias no acumulado dos municípios e no total geral do Estado.

Os dados consolidados neste boletim são referentes às notificações recebidas no último dia, que podem abordar resultados diagnosticados em dias anteriores e notificados posteriormente ao Cievs Estadual. Para manter a credibilidade dos dados contabilizados, os gráficos apresentam a distribuição de novos casos de acordo com a data do diagnóstico e não sua notificação, por parte dos municípios. Em cada edição, o boletim apresenta a distribuição dos novos casos também por este critério.

Todas as informações que constam no boletim são provenientes dos sistemas oficiais do Ministério da Saúde alimentados pelos municípios:

Sistema Gerenciador de Ambiente Laboratorial (GAL) é o sistema utilizado pelos municípios para cadastro das mostras que serão encaminhadas ao Lacen para realização dos exames.

E-SUS-VE é a ferramenta de registro de notificação de casos suspeitos da Covid-19.

SIVEP-Gripe, é o Sistema de Informação da Vigilância Epidemiológica da Gripe, utilizado para notificação dos casos de Síndrome Respiratória Aguda Grave (SRAG) em unidades hospitalares e unidades de Pronto Atendimento (UPA).

SIM é o sistema de Informação sobre mortalidade, desenvolvido pelo Ministério da Saúde para unificação dos dados sobre óbitos no país.

Considerando o aumento recente de casos positivos que tem demandado tempo excessivo para confirmação de residências junto aos municípios, o Estado prevê o preenchimento correto de informações nas plataformas que serão utilizadas para consolidação dos boletins diários e a atualização da residência nos cartões SUS utilizado nos cadastros dos sistemas.

O Estado não irá confirmar residências junto aos municípios, estes devem ficar atentos aos dados informados nos Boletins Epidemiológicos diários, nos sistemas de notificação e cadastros de exames no Lacen.

Qualquer divergência deverá ser informada ao Cievs/COE do Estado que fará as correções nos próximos boletins.

Os dados contidos no boletim são consolidados com resultados de exames realizados no Lacen e notificações recebidas dos municípios até as 23:59h do último dia.