

CASOS CONFIRMADOS

218.396

CASOS RECUPERADOS

207.494

CASOS ATIVOS
(EM ISOLAMENTO DOMICILIAR OU HOSPITALAR)

7.229

ÓBITOS

3.673

CASOS NOTIFICADOS

654.782

HOSPITALIZAÇÃO COVID

168

LEITOS PÚBLICOS **126**

CLÍNICOS **50**

UTI COVID **76**

LEITOS PRIVADOS **42**

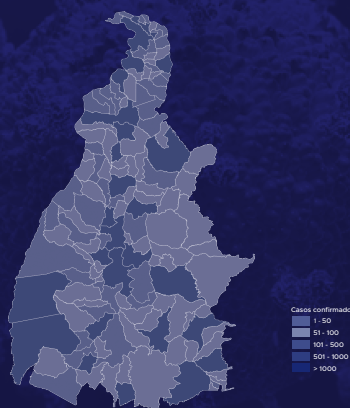
CLÍNICOS **12**

UTI COVID **30**

VACINÔMETRO

1.149.034

DOSES APLICADAS



531º BOLETIM EPIDEMIOLÓGICO DE NOTIFICAÇÕES DA COVID-19 NO TOCANTINS

A Secretaria de Estado da Saúde (SES) informa que neste sábado, 28 de agosto, foram contabilizados 325 novos casos confirmados para Covid-19. Deste total, foram registrados 48 nas últimas 24 horas e o restante por exames coletados em dias anteriores e que tiveram seus resultados inseridos no sistema, pelos municípios, na data de ontem.

Desta forma, hoje o Tocantins registra um total de **654.782** pessoas notificadas com a Covid-19 e acumula **218.396** casos confirmados da doença. Destes pacientes **207.494** estão recuperados e **7.229** estão ainda ativos (em isolamento domiciliar ou hospitalar), além de **3.673** óbitos.

TABELA 1. Distribuição dos novos casos confirmados para COVID-19, segundo município de residência, TOCANTINS.

MUNICÍPIO	TOTAL
PALMAS	77
ARAGUAÍNA	57
CAMPOS LINDOS	19
GURUPI	19
COLINAS DO TOCANTINS	14
GUARÁI	10
COMBINADO	9
MIRACEMA DO TOCANTINS	8
TOCANTINÓPOLIS	8
FIGUEIRÓPOLIS	7
FORMOSO DO ARAGUAIA	7
PARAÍSO DO TOCANTINS	7
WANDERLÂNDIA	7
NOVA OLINDA	6
NOVO JARDIM	6
ARAGUAÇU	5
MONTE SANTO DO TOCANTINS	5
PORTO NACIONAL	5
PEIXE	4
XAMBIOÁ	4
MIRANORTE	3
ABREULÂNDIA	2
AUGUSTINÓPOLIS	2
BANDEIRANTES DO TOCANTINS	2
BURITI DO TOCANTINS	2
LAGOA DA CONFUSÃO	2
LUZINÓPOLIS	2
PALMEIRÓPOLIS	2
PINDORAMA DO TOCANTINS	2
PORTO ALEGRE DO TOCANTINS	2
SAMPAIO	2
SÃO SALVADOR DO TOCANTINS	2

Fonte: Centro de Informações Estratégicas da Vigilância em Saúde - CIEVS/TO

MUNICÍPIO	TOTAL
TAGUATINGA	2
TOCANTÍNIA	2
ARAGUATINS	1
CARIRI DO TOCANTINS	1
COUTO MAGALHÃES	1
CRISTALÂNDIA	1
DIANÓPOLIS	1
DOIS IRMÃOS DO TOCANTINS	1
FILADÉLFIA	1
TABOCÃO	1
ITAPORÁ DO TOCANTINS	1
NOVA ROSALÂNDIA	1
PEQUIZEIRO	1
SÓTIO NOVO DO TOCANTINS	1
TOTAL	325

GRÁFICO 1. Distribuição dos novos casos confirmados da COVID-19, segundo sexo, TOCANTINS.



GRÁFICO 2. Distribuição dos novos casos confirmados da COVID-19, segundo Faixa Etária, TOCANTINS.

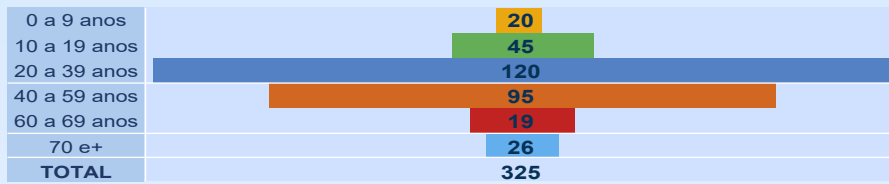
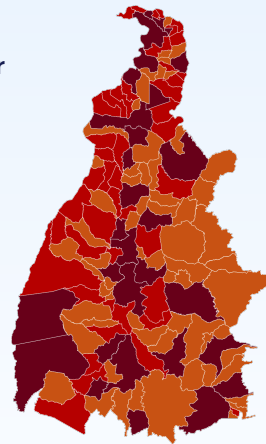


GRÁFICO 3. Perfil dos exames confirmados segundo tipo do teste, TOCANTINS.



IMAGEM 1. Distribuição dos casos confirmados por Coronavírus segundo o município de residência.



Fonte: Centro de Informações Estratégicas da Vigilância em Saúde – CIEVS/TO

NOTIFICAÇÕES PARA COVID-19

TABELA 2. Distribuição dos casos confirmados acumulados da COVID-19, segundo município de residência, TOCANTINS.

MUNICÍPIO	TOTAL
PALMAS	50127
ARAGUAÓNA	36628
GURUPI	14723
PORTO NACIONAL	9685
PARAÍSO DO TOCANTINS	8025
COLINAS DO TOCANTINS	7815
GUARÁI	3372
FORMOSO DO ARAGUAIA	3225
ARAGUATINS	2512
MIRANORTE	2486
XAMBIOÁ	2402
TOCANTINÓPOLIS	2386
PEDRO AFONSO	2187
MIRACEMA DO TOCANTINS	2070
LAGOA DA CONFUSÃO	2030
DIANÓPOLIS	1792
AUGUSTINÓPOLIS	1759
ANANÁS	1652
TAGUATINGA	1484
ALVORADA	1457
PALMEIRÓPOLIS	1287
NATIVIDADE	1218
BURITI DO TOCANTINS	1144
NOVA OLINDA	1142
WANDERLÂNDIA	1133
ARRAIAS	1126
GOIATINS	1106
AXIXÁ DO TOCANTINS	1040
PEIXE	1040
PONTE ALTA DO TOCANTINS	1011
ITACAJÁ	987
SILVANÓPOLIS	951
ARAGUAÇU	927
COLMÉIA	925
COMBINADO	925
CARIRI DO TOCANTINS	900
TOCANTÍNIA	883
FIGUEIRÓPOLIS	882
BABAÇULÂNDIA	881
SANTA FÉ DO ARAGUAIA	834

Fonte: Centro de Informações Estratégicas da Vigilância em Saúde – CIEVS/TO

MUNICÍPIO	TOTAL
SÃO BENTO DO TOCANTINS	824
DIVINÓPOLIS DO TOCANTINS	808
DOIS IRMÃOS DO TOCANTINS	807
BARROLÂNDIA	788
ARAGUACEMA	756
DARCINÓPOLIS	732
ESPERANTINA	731
ALIANÇA DO TOCANTINS	722
SÍTIO NOVO DO TOCANTINS	691
AGUIARNÓPOLIS	672
FILADÉLFIA	668
BREJINHO DE NAZARÉ	658
SAMPAIO	651
BERNARDO SAYÃO	644
FÁTIMA	643
PALMEIRAS DO TOCANTINS	638
SÃO MIGUEL DO TOCANTINS	636
PEQUIZEIRO	624
CASEARA	613
ARAGUANÁ	583
SÃO SEBASTIÃO DO TOCANTINS	570
MURICILÂNDIA	569
ARAGOMINAS	567
CRISTALÂNDIA	550
MONTE DO CARMO	550
ITAGUATINS	545
SÃO VALÉRIO	545
CARRASCO BONITO	542
PIUM	538
NAZARE	531
BANDEIRANTES DO TOCANTINS	516
TABOÇAO	515
PARANA	515
ARAPOEMA	511
COUTO MAGALHAES	509
ITAPORÁ DO TOCANTINS	508
PALMEIRANTE	500
ITAPIRATINS	471
RIO DOS BOIS	469
NOVA ROSALÂNDIA	449

MUNICÍPIO	TOTAL
SANTA MARIA DO TOCANTINS	447
DUERÉ	436
CONCEIÇÃO DO TOCANTINS	428
MARIANÓPOLIS DO TOCANTINS	426
NOVO ACORDO	417
RIACHINHO	410
PAU D'ARCO	407
PONTE ALTA DO BOM JESUS	407
SANDOLÂNDIA	401
APARECIDA DO RIO NEGRO	392
CAMPOS LINDOS	390
MAURILÂNDIA DO TOCANTINS	365
PRAIA NORTE	357
GOIANORTE	356
SANTA ROSA DO TOCANTINS	352
PRESIDENTE KENNEDY	340
SANTA RITA DO TOCANTINS	336
PINDORAMA DO TOCANTINS	321
RECURSOLÂNDIA	319
RIO SONO	316
SUCUPIRA	312
ABREULÂNDIA	310
TALISMÃ	296
JAÚ DO TOCANTINS	294
LAGOA DO TOCANTINS	289
SANTA TEREZA DO TOCANTINS	286
AURORA DO TOCANTINS	279
PUGMIL	276
CARMOLÂNDIA	274
NOVO JARDIM	265
BRASILÂNDIA DO TOCANTINS	250

MUNICÍPIO	TOTAL
ALMAS	239
ÂNGICO	236
PIRAQUÊ	236
CENTENÁRIO	217
SÃO SALVADOR DO TOCANTINS	209
TUPIRAMA	208
LUZINÓPOLIS	206
MATEIROS	203
SANTA TEREZINHA DO TOCANTINS	193
CHAPADA DA NATIVIDADE	189
TUPIRATINS	186
PORTO ALEGRE DO TOCANTINS	184
CHAPADA DE AREIA	181
LAJEADO	180
LAVANDEIRA	177
BOM JESUS DO TOCANTINS	174
MONTE SANTO DO TOCANTINS	172
TAIPAS DO TOCANTINS	169
RIO DA CONCEIÇÃO	168
BARRA DO OURO	167
IPUEIRAS	164
SÃO FÉLIX DO TOCANTINS	162
CRIXÁS DO TOCANTINS	161
NOVO ALEGRE	157
JUARINA	156
LIZARDA	155
OLIVEIRA DE FÁTIMA	147
CACHOEIRINHA	128
TOTAL	218396

NOTIFICAÇÕES PARA COVID-19

TABELA 3. Distribuição dos óbitos confirmados acumulados da COVID-19, segundo município de residência, TOCANTINS.

MUNICÍPIO	TOTAL	MUNICÍPIO	TOTAL
PALMAS	617	FILADÉLFIA	9
ARAGUAÍNA	513	PRAIA NORTE	9
GURUPI	268	RIACHINHO	9
PORTO NACIONAL	204	SANDOLÂNDIA	9
PARAÍSO DO TOCANTINS	178	SÃO BENTO DO TOCANTINS	9
COLINAS DO TOCANTINS	156	SÍTIO NOVO DO TOCANTINS	9
GUARÁI	78	BABACULÂNDIA	8
ARAGUATINS	67	BANDEIRANTES DO TOCANTINS	8
FORMOSO DO ARAGUAIA	64	COUTO MAGALHÃES	8
MIRANORTE	57	TABOCÃO	8
MIRACEMA DO TOCANTINS	53	PALMEIRANTE	8
NOVA OLINDA	48	PARANÁ	8
TOCANTINÓPOLIS	47	PAU D'ARCO	8
DIANÓPOLIS	36	PIUM	8
XAMBIOÁ	33	RIO DOS BOIS	8
AUGUSTINÓPOLIS	32	SÃO SEBASTIÃO DO TOCANTINS	8
COLMÉIA	29	BARRA DO OURO	7
PALMEIRÓPOLIS	29	CENTENÁRIO	7
PEDRO AFONSO	29	GOIANORTE	7
TAGUATINGA	29	LAGOA DO TOCANTINS	7
ANANÁS	27	NAZARÉ	7
ALVORADA	25	NOVO ALEGRE	7
LAGOA DA CONFUSÃO	24	PRESIDENTE KENNEDY	7
NATIVIDADE	24	RECURSOLÂNDIA	7
SILVANÓPOLIS	23	SANTA ROSA DO TOCANTINS	7
ALIANÇA DO TOCANTINS	22	SANTA TEREZA DO TOCANTINS	7
ARAGUAÇU	21	ABREULÂNDIA	6
AXIXÁ DO TOCANTINS	21	AURORA DO TOCANTINS	6
BURITI DO TOCANTINS	21	BRASILÂNDIA DO TOCANTINS	6
PEIXE	21	CARMOLÂNDIA	6
BARROLÂNDIA	20	CARRASCO BONITO	6
DOIS IRMÃOS DO TOCANTINS	20	MONTE SANTO DO TOCANTINS	6
ESPERANTINA	19	NOVO ACORDO	6
BREJINHO DE NAZARÉ	17	PALMEIRAS DO TOCANTINS	6
FIGUEIRÓPOLIS	17	PINDORAMA DO TOCANTINS	6
GOIATINS	17	ALMAS	5
WANDERLÂNDIA	17	SANTA TEREZINHA DO TOCANTINS	5
ARAGUANÃ	16	ÂNGICO	4
CARIRI DO TOCANTINS	16	CAMPOS LINDOS	4
CRISTALÂNDIA	16	IPUEIRAS	4
PONTE ALTA DO TOCANTINS	16	ITAPIRATINS	4
SÃO MIGUEL DO TOCANTINS	16	LAJEADO	4
ITACAJÁ	15	LIZARDA	4
ITAGUATINS	15	MAURILÂNDIA DO TOCANTINS	4
ARAGUACEMA	14	SÃO SALVADOR DO TOCANTINS	4
CASEARA	14	BOM JESUS DO TOCANTINS	3
COMBINADO	14	CHAPADA DE AREIA	3
SÃO VALÉRIO	14	ITAPORÃ DO TOCANTINS	3
AGUIARNÓPOLIS	13	RIO SONO	3
APARECIDA DO RIO NEGRO	13	SANTA MARIA DO TOCANTINS	3
ARRAIAS	13	TUPIRATINS	3
BERNARDO SAYÃO	13	CACHOEIRINHA	2
MARIANÓPOLIS DO TOCANTINS	13	CHAPADA DA NATIVIDADE	2
SANTA FÉ DO ARAGUAIA	13	JUARINA	2
TOCANTÍNIA	13	LUZINÓPOLIS	2
ARAPOEMA	12	MURICILÂNDIA	2
CONCEIÇÃO DO TOCANTINS	12	NOVO JARDIM	2
DÁRCINÓPOLIS	12	PORTO ALEGRE DO TOCANTINS	2
JAÚ DO TOCANTINS	12	PUGMIL	2
MONTE DO CARMO	12	RIO DA CONCEIÇÃO	2
NOVA ROSALÂNDIA	12	SANTA RITA DO TOCANTINS	2
PEQUIZEIRO	12	SÃO FÉLIX DO TOCANTINS	2
ARAGOMINAS	11	SUCUPIRA	2
DIVINÓPOLIS DO TOCANTINS	10	TALISMÃ	2
DUERE	10	TUPIRAMA	2
FÁTIMA	10	OLIVEIRA DE FÁTIMA	1
PONTE ALTA DO BOM JESUS	10	PIRAQUÊ	1
SAMPAIO	10	TOTAL	3673

Fonte: Centro de Informações Estratégicas da Vigilância em Saúde – CIEVS/TO

DETALHES DOS NOVOS ÓBITOS

1. Mulher, 70 anos, residente em Pequiizeiro. Comorbidades: doença pulmonar obstrutiva crônica e hipertensão. Óbito em 22/08/2021 no Hospital Geral de Palmas.
2. Homem, 59 anos, residente em Formoso do Araguaia. Comorbidades: doença cardíaca crônica. Óbito em 04/08/21 no Hospital Regional de Gurupi.
3. Mulher, 90 anos, residente em Tocantinópolis. Comorbidades: doença cardíaca crônica e obesidade. Óbito em 11/07/21 no Hospital Oswaldo Cruz.

O DETALHAMENTO DOS CASOS ACUMULADOS PODEM SER ACESSADOS NO SITE DA SECRETARIA DA SAÚDE
integra.saude.to.gov.br/covid19

OBSERVAÇÕES:

O Estado possui uma plataforma onde todos podem acompanhar os números da Covid-19 no Tocantins: <http://coronavirus.to.gov.br>

A Secretaria de Estado da Saúde (SES) esclarece que o banco de dados do Estado é dinâmico, em virtude do fechamento das investigações epidemiológicas, que alteram principalmente locais de residência dos casos positivos, trazendo modificações diárias no acumulado dos municípios e no total geral do Estado.

Os dados consolidados neste boletim são referentes às notificações recebidas no último dia, que podem abordar resultados diagnosticados em dias anteriores e notificados posteriormente ao Cievs Estadual. Para manter a credibilidade dos dados contabilizados, os gráficos apresentam a distribuição de novos casos de acordo com a data do diagnóstico e não sua notificação, por parte dos municípios. Em cada edição, o boletim apresenta a distribuição dos novos casos também por este critério.

Todas as informações que constam no boletim são provenientes dos sistemas oficiais do Ministério da Saúde alimentados pelos municípios:

Sistema Gerenciador de Ambiente Laboratorial (GAL) é o sistema utilizado pelos municípios para cadastro das mostras que serão encaminhadas ao Lacen para realização dos exames.

E-SUS-VE é a ferramenta de registro de notificação de casos suspeitos da Covid-19.

SIVEP-Gripe, é o Sistema de Informação da Vigilância Epidemiológica da Gripe, utilizado para notificação dos casos de Síndrome Respiratória Aguda Grave (SRAG) em unidades hospitalares e unidades de Pronto Atendimento (UPA).

SIM é o sistema de Informação sobre mortalidade, desenvolvido pelo Ministério da Saúde para unificação dos dados sobre óbitos no país.

Considerando o aumento recente de casos positivos que tem demandado tempo excessivo para confirmação de residências junto aos municípios, o Estado prevê o preenchimento correto de informações nas plataformas que serão utilizadas para consolidação dos boletins diários e a atualização da residência nos cartões SUS utilizado nos cadastros dos sistemas.

O Estado não irá confirmar residências junto aos municípios, estes devem ficar atentos aos dados informados nos Boletins Epidemiológicos diários, nos sistemas de notificação e cadastros de exames no Lacen.

Qualquer divergência deverá ser informada ao Cievs/COE do Estado que fará as correções nos próximos boletins.

Os dados contidos no boletim são consolidados com resultados de exames realizados no Lacen e notificações recebidas dos municípios até as 23:59h do último dia.