

NOTIFICAÇÕES PARA COVID-19

CASOS CONFIRMADOS

220.843

CASOS RECUPERADOS

211.351

CASOS ATIVOS
(EM ISOLAMENTO DOMICILIAR OU HOSPITALAR)

5.782

ÓBITOS

3.710

CASOS NOTIFICADOS

664.721

HOSPITALIZAÇÃO COVID

153

LEITOS PÚBLICOS **106**

CLÍNICOS **41**

UTI COVID **65**

LEITOS PRIVADOS **47**

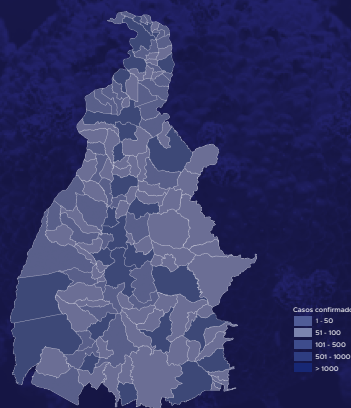
CLÍNICOS **19**

UTI COVID **28**

VACINÔMETRO

1.268.055

DOSES APLICADAS



545º BOLETIM EPIDEMIOLÓGICO DE NOTIFICAÇÕES DA COVID-19 NO TOCANTINS

A Secretaria de Estado da Saúde (SES) informa que neste sábado, 11 de setembro, foram contabilizados 452 novos casos confirmados para Covid-19. Deste total, foram registrados 32 nas últimas 24 horas e o restante por exames coletados em dias anteriores e que tiveram seus resultados inseridos no sistema, pelos municípios, na data de ontem.

Desta forma, hoje o Tocantins registra um total de **664.721** pessoas notificadas com a Covid-19 e acumula **220.843** casos confirmados da doença. Destes pacientes **211.351** estão recuperados e **5.782** estão ainda ativos (em isolamento domiciliar ou hospitalar), além de **3.710** óbitos.

TABELA 1. Distribuição dos novos casos confirmados para COVID-19, segundo município de residência, TOCANTINS.

MUNICÍPIO	TOTAL
ARAGUAÍNA	93
PALMAS	70
PARANÁ	55
GURUPI	42
WANDERLÂNDIA	28
PORTO NACIONAL	18
TOCANTINÓPOLIS	18
DIANÓPOLIS	12
PARAISO DO TOCANTINS	10
BURITI DO TOCANTINS	7
TOCANTÍNIA	7
GUARÁI	6
MAURILÂNDIA DO TOCANTINS	6
TAGUATINGA	5
XAMBIOÁ	5
COMBINADO	4
JAÚ DO TOCANTINS	4
PEIXE	4
BARROLÂNDIA	3
BERNARDO SAYÃO	3
BRASILÂNDIA DO TOCANTINS	3
CONCEIÇÃO DO TOCANTINS	3
COUTO MAGALHÃES	3
LAGOA DA CONFUSÃO	3
PEQUIZEIRO	3
ALIANÇA DO TOCANTINS	2
BANDEIRANTES DO TOCANTINS	2
CRISTALÂNDIA	2
FIGUEIRÓPOLIS	2
PIUM	2
SÃO BENTO DO TOCANTINS	2
ARAGUAÇÚ	1

Fonte: Centro de Informações Estratégicas da Vigilância em Saúde - CIEVS/TO

MUNICÍPIO	TOTAL
ARAGUANÃ	1
ARAGUATINS	1
AXIXÁ DO TOCANTINS	1
CARRASCO BONITO	1
COLINAS DO TOCANTINS	1
CRIXÁS DO TOCANTINS	1
DARCINÓPOLIS	1
DIVINÓPOLIS DO TOCANTINS	1
LAJEADO	1
MATEIROS	1
MIRACEMA DO TOCANTINS	1
NAZARÉ	1
NOVA ROSALÂNDIA	1
NOVO ACORDO	1
OLIVEIRA DE FÁTIMA	1
PALMEIRÓPOLIS	1
PIRAQUÊ	1
PORTO ALEGRE DO TOCANTINS	1
SANDOLÂNDIA	1
SÃO MIGUEL DO TOCANTINS	1
SÃO VALÉRIO	1
SITIO NOVO DO TOCANTINS	1
SUCUPIRA	1
TUPIRAMA	1
TOTAL	452

GRÁFICO 1. GRÁFICO 1. Distribuição dos novos casos confirmados da COVID-19, segundo sexo, TOCANTINS.



GRÁFICO 2. Distribuição dos novos casos confirmados da COVID-19, segundo Faixa Etária, TOCANTINS.

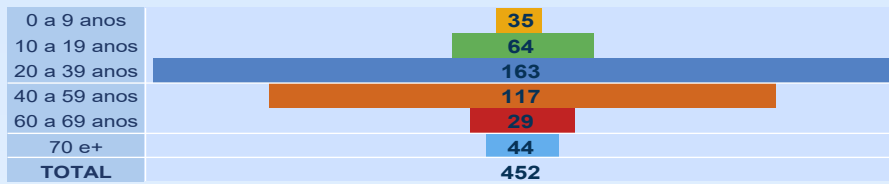
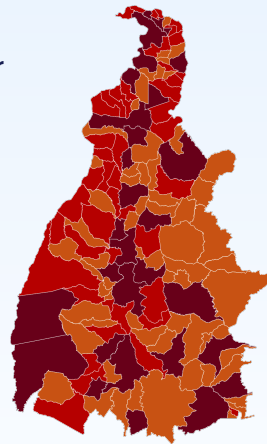


GRÁFICO 3. Perfil dos exames confirmados segundo tipo do teste, TOCANTINS.



IMAGEM 1. Distribuição dos casos confirmados por Coronavírus segundo o município de residência.



Fonte: Centro de Informações Estratégicas da Vigilância em Saúde – CIEVS/TO

NOTIFICAÇÕES PARA COVID-19

TABELA 2. Distribuição dos casos confirmados acumulados da COVID-19, segundo município de residência, TOCANTINS.

MUNICÍPIO	TOTAL
PALMAS	51057
ARAGUAÍNA	36953
GURUPI	14884
PORTO NACIONAL	9764
PARAISO DO TOCANTINS	8060
COLINAS DO TOCANTINS	7847
GUARÁI	3400
FORMOSO DO ARAGUAIA	3288
ARAGUATINS	2523
MIRANORTE	2489
TOCANTINÓPOLIS	2440
XAMBIOÁ	2415
PEDRO AFONSO	2190
MIRACEMA DO TOCANTINS	2079
LAGOA DA CONFUSÃO	2040
DIANOPÓLIS	1817
AUGUSTINÓPOLIS	1771
ANANÁS	1661
TAGUATINGA	1510
ALVORADA	1463
PALMEIRÓPOLIS	1293
NATIVIDADE	1225
WANDERLÂNDIA	1183
BURITI DO TOCANTINS	1156
NOVA OLINDA	1149
ARRAIAS	1129
GOIATINS	1127
PEIXE	1057
AXIXÁ DO TOCANTINS	1044
PONTE ALTA DO TOCANTINS	1013
ITACAJÁ	995
SILVANÓPOLIS	951
COMBINADO	948
ARAGUAÇÚ	930
COLMEIA	929
CARIRI DO TOCANTINS	910
FIGUEIRÓPOLIS	909
TOCANTÍNIA	890
BABAÇULÂNDIA	884
SANTA FÉ DO ARAGUAIA	839

Fonte: Centro de Informações Estratégicas da Vigilância em Saúde – CIEVS/TO

MUNICÍPIO	TOTAL
SÃO BENTO DO TOCANTINS	830
DOIS IRMÃOS DO TOCANTINS	812
DIVINÓPOLIS DO TOCANTINS	809
BARROLÂNDIA	798
ARAGUACEMA	767
DARCINÓPOLIS	737
ESPERANTINA	733
ALIANÇA DO TOCANTINS	730
SÍTIO NOVO DO TOCANTINS	707
AGUIARNÓPOLIS	679
FILADÉLFIA	668
BREJINHO DE NAZARÉ	660
SAMPAIO	651
BERNARDO SAYÃO	647
FÁTIMA	642
PALMEIRAS DO TOCANTINS	640
SÃO MIGUEL DO TOCANTINS	639
PEQUIZEIRO	627
CASEARA	618
PARANÁ	596
ARAGUANÃ	584
SÃO SEBASTIÃO DO TOCANTINS	574
MURICILÂNDIA	569
ARAGOMINAS	567
MONTE DO CARMO	559
SÃO VALÉRIO	556
CRISTALÂNDIA	555
ITAGUATINS	550
CARRASCO BONITO	543
PIUM	540
NAZARÉ	534
BANDEIRANTES DO TOCANTINS	521
ARAPOEMA	517
TABOÇÃO	517
COUTO MAGALHÃES	515
ITAPORÁ DO TOCANTINS	510
PALMEIRANTE	500
ITAPIRATINS	477
RIO DOS BOIS	470
NOVA ROSALÂNDIA	452

MUNICÍPIO	TOTAL
SANTA MARIA DO TOCANTINS	447
DUERÉ	436
CONCEIÇÃO DO TOCANTINS	435
MARIANÓPOLIS DO TOCANTINS	426
NOVO ACORDO	419
RIACHINHO	415
SANDOLÂNDIA	412
PONTE ALTA DO BOM JESUS	408
PAU D'ARCO	407
APARECIDA DO RIO NEGRO	392
CAMPOS LINDOS	391
MAURILÂNDIA DO TOCANTINS	372
GOIANORTE	362
PRAIA NORTE	358
SANTA ROSA DO TOCANTINS	354
PRESIDENTE KENNEDY	346
SANTA RITA DO TOCANTINS	336
PINDORAMA DO TOCANTINS	323
RECURSOLÂNDIA	319
ABREULÂNDIA	318
RIO SONO	318
SUCUPIRA	314
JAÚ DO TOCANTINS	299
TALISMÃ	296
LAGOA DO TOCANTINS	294
SANTA TEREZA DO TOCANTINS	286
AURORA DO TOCANTINS	278
PUGMIL	276
CARMOLÂNDIA	275
NOVO JARDIM	275
BRASILÂNDIA DO TOCANTINS	255

MUNICÍPIO	TOTAL
PIRAQUÉ	241
ALMAS	239
ANGICO	237
CENTENÁRIO	217
SÃO SALVADOR DO TOCANTINS	215
TUPIRAMA	209
LUZINÓPOLIS	208
MATEIROS	204
TUPIRATINS	197
SANTA TEREZINHA DO TOCANTINS	196
PORTO ALEGRE DO TOCANTINS	195
CHAPADA DA NATIVIDADE	189
LAJEADO	187
CHAPADA DE AREIA	181
LAVANDEIRA	179
BOM JESUS DO TOCANTINS	175
RIO DA CONCEIÇÃO	175
MONTE SANTO DO TOCANTINS	172
TAIPAS DO TOCANTINS	169
IPUEIRAS	168
BARRA DO OURO	167
CRIXÁS DO TOCANTINS	164
SÃO FELIX DO TOCANTINS	162
NOVO ALEGRE	157
JUARINA	156
LIZARDA	155
OLIVEIRA DE FÁTIMA	147
CACHOEIRINHA	128
TOTAL	220.843

NOTIFICAÇÕES PARA COVID-19

TABELA 3. Distribuição dos óbitos confirmados acumulados da COVID-19, segundo município de residência, TOCANTINS.

MUNICÍPIO	TOTAL	MUNICÍPIO	TOTAL
PALMAS	625	FILADELFIA	9
ARAGUAÍNA	516	PRAIA NORTE	9
GURUPI	267	RIACHINHO	9
PORTO NACIONAL	207	SANDOLÂNDIA	9
PARAISO DO TOCANTINS	179	SÃO BENTO DO TOCANTINS	9
COLINAS DO TOCANTINS	157	SÍTIO NOVO DO TOCANTINS	9
GUARÁI	78	BABACULÂNDIA	8
ARAGUATINS	67	COUTO MAGALHÃES	8
FORMOSO DO ARAGUAIA	65	TABOCÃO	8
MIRANORTE	58	PALMEIRANTE	8
MIRACEMA DO TOCANTINS	53	PARANÃ	8
NOVA OLINDA	48	PAU D'ARCO	8
TOCANTINÓPOLIS	47	PIUM	8
DIANÓPOLIS	36	PRESIDENTE KENNEDY	8
XAMBIOÁ	33	RIO DOS BOIS	8
AUGUSTINÓPOLIS	32	SÃO SEBASTIÃO DO TOCANTINS	8
TAGUATINGA	30	BANDEIRANTES DO TOCANTINS	7
COLMEIA	29	BARRA DO OURO	7
PALMEIRÓPOLIS	29	CENTENÁRIO	7
PEDRO AFONSO	29	GOIANORTE	7
ANANÁS	27	LAGOA DO TOCANTINS	7
ALVORADA	26	NAZARÉ	7
LAGOA DA CONFUSÃO	24	NOVO ALEGRE	7
NATIVIDADE	24	RECURSOLÂNDIA	7
SILVANÓPOLIS	23	SANTA ROSA DO TOCANTINS	7
PEIXE	22	SANTA TEREZA DO TOCANTINS	7
ALIANÇA DO TOCANTINS	21	ABREULÂNDIA	6
ARAGUAÇÚ	21	AURORA DO TOCANTINS	6
AXIXÁ DO TOCANTINS	21	BRASILÂNDIA DO TOCANTINS	6
BURITI DO TOCANTINS	21	CARMOLÂNDIA	6
BARROLÂNDIA	20	CARRASCO BONITO	6
DOIS IRMÃOS DO TOCANTINS	20	MONTE SANTO DO TOCANTINS	6
ESPERANTINA	20	NOVO ACÓRDO	6
WANDERLÂNDIA	19	PALMEIRAS DO TOCANTINS	6
CARIRI DO TOCANTINS	18	PINDORAMA DO TOCANTINS	6
BREJINHO DE NAZARÉ	17	ALMAS	5
CRISTALÂNDIA	17	ANGICO	5
FIGUEIROPOLIS	17	SANTA TEREZINHA DO TOCANTINS	5
GOIATINS	17	CAMPOS LINDOS	4
PONTE ALTA DO TOCANTINS	17	IPUEIRAS	4
ARAGUANÃ	16	ITAPIRATINS	4
COMBINADO	16	LAJEADO	4
ITACAJÁ	16	LIZARDA	4
ITAGUATINS	16	MAURILÂNDIA DO TOCANTINS	4
SÃO MIGUEL DO TOCANTINS	16	SÃO SALVADOR DO TOCANTINS	4
ARAGUACEMA	15	BOM JESUS DO TOCANTINS	3
CASEARA	14	CHAPADA DE AREIA	3
SÃO VALERIO	14	ITAPORÃ DO TOCANTINS	3
AGUIARNÓPOLIS	13	RIO SONO	3
APARECIDA DO RIO NEGRO	13	SANTA MARIA DO TOCANTINS	3
ARRAIAS	13	SUCUPIRA	3
BERNARDO SAYÃO	13	TUPIRATINS	3
JAU DO TOCANTINS	13	CACHOEIRINHA	2
MARIANOPOLIS DO TOCANTINS	13	CHAPADA DA NATIVIDADE	2
NOVA ROSALÂNDIA	13	JUARINA	2
SANTA FÉ DO ARAGUAIA	13	LUZINÓPOLIS	2
TOCANTINIA	13	MURICILÂNDIA	2
ARAPOEMA	12	NOVO JARDIM	2
CONCEIÇÃO DO TOCANTINS	12	PORTO ALEGRE DO TOCANTINS	2
DÁRCINOPOLIS	12	PUGMIL	2
MONTE DO CARMO	12	RIO DA CONCEIÇÃO	2
PEQUIZEIRO	12	SANTA RITA DO TOCANTINS	2
ARAGOMINAS	11	SÃO FELIX DO TOCANTINS	2
FÁTIMA	11	TALISMÃ	2
PONTE ALTA DO BOM JESUS	11	TUPIRAMA	2
DIVINOPOLIS DO TOCANTINS	10	OLIVEIRA DE FÁTIMA	1
DUERÉ	10	PIRAQUÊ	1
SAMPAIO	10	TOTAL	3.710

Fonte: Centro de Informações Estratégicas da Vigilância em Saúde – CIEVS/TO

DETALHES DOS NOVOS ÓBITOS

1. Mulher de 31 anos, residente em Paraíso do Tocantins. Fator de risco: gestante. Óbito em 25/05/21 no Hospital Geral de Palmas.
2. Homem de 90 anos, residente em Araguaína. Comorbidades: diabetes e hipertensão. Óbito em 25/08/21 no Hospital Municipal de Araguaína.

O DETALHAMENTO DOS CASOS ACUMULADOS PODEM SER ACESSADOS NO SITE DA SECRETARIA DA SAÚDE
integra.saude.to.gov.br/covid19

OBSERVAÇÕES:

O Estado possui uma plataforma onde todos podem acompanhar os números da Covid-19 no Tocantins: <http://coronavirus.to.gov.br>

A Secretaria de Estado da Saúde (SES) esclarece que o banco de dados do Estado é dinâmico, em virtude do fechamento das investigações epidemiológicas, que alteram principalmente locais de residência dos casos positivos, trazendo modificações diárias no acumulado dos municípios e no total geral do Estado.

Os dados consolidados neste boletim são referentes às notificações recebidas no último dia, que podem abordar resultados diagnosticados em dias anteriores e notificados posteriormente ao Cievs Estadual. Para manter a credibilidade dos dados contabilizados, os gráficos apresentam a distribuição de novos casos de acordo com a data do diagnóstico e não sua notificação, por parte dos municípios. Em cada edição, o boletim apresenta a distribuição dos novos casos também por este critério.

Todas as informações que constam no boletim são provenientes dos sistemas oficiais do Ministério da Saúde alimentados pelos municípios:

Sistema Gerenciador de Ambiente Laboratorial (GAL) é o sistema utilizado pelos municípios para cadastro das mostras que serão encaminhadas ao Lacen para realização dos exames.

E-SUS-VE é a ferramenta de registro de notificação de casos suspeitos da Covid-19.

SIVEP-Gripe, é o Sistema de Informação da Vigilância Epidemiológica da Gripe, utilizado para notificação dos casos de Síndrome Respiratória Aguda Grave (SRAG) em unidades hospitalares e unidades de Pronto Atendimento (UPA).

SIM é o sistema de Informação sobre mortalidade, desenvolvido pelo Ministério da Saúde para unificação dos dados sobre óbitos no país.

Considerando o aumento recente de casos positivos que tem demandado tempo excessivo para confirmação de residências junto aos municípios, o Estado prevê o preenchimento correto de informações nas plataformas que serão utilizadas para consolidação dos boletins diários e a atualização da residência nos cartões SUS utilizado nos cadastros dos sistemas.

O Estado não irá confirmar residências junto aos municípios, estes devem ficar atentos aos dados informados nos Boletins Epidemiológicos diários, nos sistemas de notificação e cadastros de exames no Lacen.

Qualquer divergência deverá ser informada ao Cievs/COE do Estado que fará as correções nos próximos boletins.

Os dados contidos no boletim são consolidados com resultados de exames realizados no Lacen e notificações recebidas dos municípios até as 23:59h do último dia.