

CASOS CONFIRMADOS

224.224

CASOS RECUPERADOS

217.209

CASOS ATIVOS
(em isolamento domiciliar ou hospitalar)

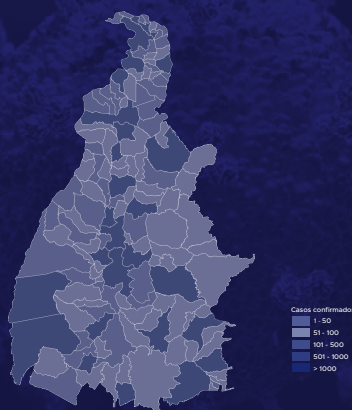
3.231

ÓBITOS

3.784

CASOS NOTIFICADOS

677.257



HOSPITALIZAÇÃO COVID

118

LEITOS PÚBLICOS **90**

CLÍNICOS **36**

UTI COVID **54**

LEITOS PRIVADOS **28**

CLÍNICOS **8**

UTI COVID **20**

VACINÔMETRO

1.476.627

DOSES APLICADAS

562º BOLETIM EPIDEMIOLÓGICO DE NOTIFICAÇÕES DA COVID-19 NO TOCANTINS

A Secretaria de Estado da Saúde (SES) informa que nesta quarta-feira, 29 de setembro, foram contabilizados 310 novos casos confirmados para Covid-19. Deste total, foram registrados 52 nas últimas 24 horas e o restante por exames coletados em dias anteriores e que tiveram seus resultados inseridos no sistema, pelos municípios, na data de ontem.

Desta forma, hoje o Tocantins registra um total de **677.257** pessoas notificadas com a Covid-19 e acumula **224.224** casos confirmados da doença. Destes pacientes **217.209** estão recuperados e **3.231** estão ainda ativos (em isolamento domiciliar ou hospitalar), além de **3.784** óbitos.

TABELA 1. Distribuição dos novos casos confirmados para COVID-19, segundo município de residência, TOCANTINS.

MUNICÍPIO	TOTAL
PALMAS	63
WANDERLÂNDIA	42
ARAGUAÍNA	21
RIACHINHO	20
FÁTIMA	19
COMBINADO	15
LAGOA DA CONFUSÃO	15
ALVORADA	10
COLINAS DO TOCANTINS	9
GURUPI	9
TAIPAS DO TOCANTINS	9
PARAÍSO DO TOCANTINS	7
PARANÁ	7
AURORA DO TOCANTINS	6
NATIVIDADE	5
PINDORAMA DO TOCANTINS	5
PORTO NACIONAL	5
SILVANÓPOLIS	5
ITAGUATINS	4
TOCANTINÓPOLIS	4
DIANÓPOLIS	3
DIVINÓPOLIS DO TOCANTINS	3
FORMOSO DO ARAGUAIA	2
LAGOA DO TOCANTINS	2
MARIANÓPOLIS DO TOCANTINS	2
MAURILÂNDIA DO TOCANTINS	2
MIRACEMA DO TOCANTINS	2
PALMEIRÓPOLIS	2
PAU D'ARÇO	2
PIRAQUÊ	2
SANTA TEREZINHA DO TOCANTINS	2
ARAGOMINAS	1

Fonte: Centro de Informações Estratégicas da Vigilância em Saúde - CIEVS/TO

MUNICÍPIO	TOTAL
LAJEADO	1
PEIXE	1
PEQUIZEIRO	1
SÃO BENTO DO TOCANTINS	1
SÃO VALÉRIO	1
TOTAL	310

GRÁFICO 1. Distribuição dos novos casos confirmados da COVID-19, segundo sexo, TOCANTINS.

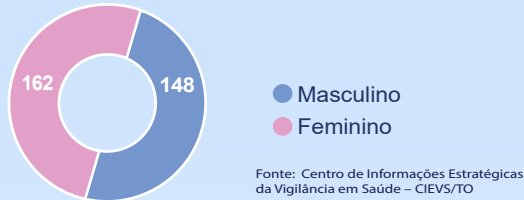


GRÁFICO 2. Distribuição dos novos casos confirmados da COVID-19, segundo Faixa Etária, TOCANTINS.

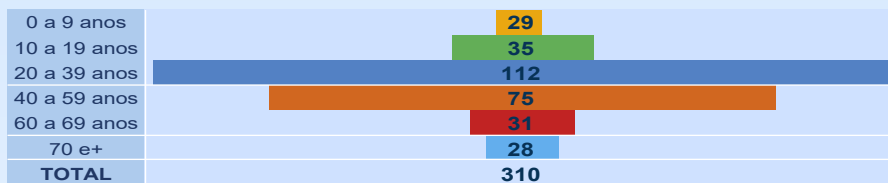


GRÁFICO 3. Perfil dos exames confirmados segundo tipo do teste, TOCANTINS.

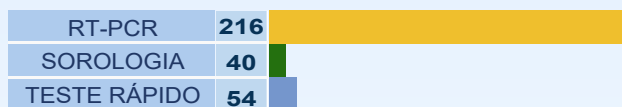
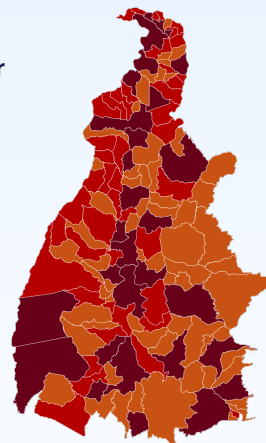


IMAGEM 1. Distribuição dos casos confirmados por Coronavírus segundo o município de residência.



Fonte: Centro de Informações Estratégicas da Vigilância em Saúde – CIEVS/TO

NOTIFICAÇÕES PARA COVID-19

TABELA 2. Distribuição dos casos confirmados acumulados da COVID-19, segundo município de residência, TOCANTINS.

MUNICÍPIO	TOTAL
PALMAS	52008
ARAGUAÍNA	37322
GURUPI	15023
PORTO NACIONAL	9910
PARAÍSO DO TOCANTINS	8204
COLINAS DO TOCANTINS	7866
GUARÁI	3406
FORMOSO DO ARAGUAIA	3373
MIRANORTE	2549
ARAGUATINS	2548
TOCANTINÓPOLIS	2493
XAMBIOÁ	2423
PEDRO AFONSO	2196
LAGOA DA CONFUSÃO	2126
MIRACEMA DO TOCANTINS	2091
DIANÓPOLIS	1893
AUGUSTINÓPOLIS	1801
ANANÁS	1662
TAGUATINGA	1532
ALVORADA	1526
WANDERLÂNDIA	1378
PALMEIRÓPOLIS	1303
NATIVIDADE	1231
BURITI DO TOCANTINS	1173
NOVA OLINDA	1158
GOIATINS	1141
ARRAIAS	1132
PEIXE	1061
AXIXÁ DO TOCANTINS	1052
COMBINADO	1040
PONTE ALTA DO TOCANTINS	1016
ITACAJÁ	997
SILVANÓPOLIS	981
ARAGUAÇU	947
COLMÉIA	934
FIGUEIRÓPOLIS	926
CARIRI DO TOCANTINS	911
TOCANTÍNIA	890
BABAÇULÂNDIA	884
SANTA FÉ DO ARAGUAIA	842

Fonte: Centro de Informações Estratégicas da Vigilância em Saúde – CIEVS/TO

MUNICÍPIO	TOTAL
SÃO BENTO DO TOCANTINS	833
DIVINÓPOLIS DO TOCANTINS	818
DOIS IRMÃOS DO TOCANTINS	813
BARROLÂNDIA	798
ARAGUACEMA	779
ALIANÇA DO TOCANTINS	744
DARCINÓPOLIS	744
ESPERANTINA	734
SÍTIO NOVO DO TOCANTINS	713
AGUIARNÓPOLIS	693
FÁTIMA	681
FILADÉLFIA	668
PARANÁ	665
BREJINHO DE NAZARÉ	660
SÃO MIGUEL DO TOCANTINS	654
SAMPAIO	651
BERNARDO SAYÃO	649
PALMEIRAS DO TOCANTINS	640
PEQUIZEIRO	631
CASEARA	618
CRISTALÂNDIA	591
ARAGUANÁ	584
SÃO SEBASTIÃO DO TOCANTINS	574
ARAGOMINAS	572
SÃO VALÉRIO	571
MURICILÂNDIA	569
ITAGUATINS	567
MONTE DO CARMO	565
PIUM	552
CARRASCO BONITO	544
NAZARÉ	535
ARAPOEMA	522
BANDEIRANTES DO TOCANTINS	522
TABOÇÃO	518
COUTO MAGALHÃES	517
ITAPORÁ DO TOCANTINS	510
PALMEIRANTE	500
ITAPIRATINS	480
RIO DOS BOIS	470
NOVA ROSALÂNDIA	460

MUNICÍPIO	TOTAL
RIACHINHO	454
SANTA MARIA DO TOCANTINS	448
CONCEIÇÃO DO TOCANTINS	436
DUERÉ	436
MARIANÓPOLIS DO TOCANTINS	430
NOVO ACORDO	420
CAMPOS LINDOS	416
SANDOLÂNDIA	414
PONTE ALTA DO BOM JESUS	412
PAU D'ARCO	411
APARECIDA DO RIO NEGRO	392
MAURILÂNDIA DO TOCANTINS	385
GOIANORTE	366
PINDORAMA DO TOCANTINS	360
SANTA ROSA DO TOCANTINS	359
PRAIA NORTE	358
TALISMÃ	353
PRESIDENTE KENNEDY	348
SANTA RITA DO TOCANTINS	337
ABREULÂNDIA	319
RECURSOLÂNDIA	319
RIO SONO	318
SUCUPIRA	314
JAÚ DO TOCANTINS	299
LAGOA DO TOCANTINS	298
SANTA TEREZA DO TOCANTINS	286
AURORA DO TOCANTINS	284
NOVO JARDIM	279
PUGMIL	277
CARMOLÂNDIA	276
BRASILÂNDIA DO TOCANTINS	255

MUNICÍPIO	TOTAL
PIRAQUÊ	244
ALMAS	239
ANGICO	239
RIO DA CONCEIÇÃO	219
CENTENÁRIO	217
SÃO SALVADOR DO TOCANTINS	215
LUZINÓPOLIS	211
MATEIROS	209
TUPIRAMA	209
TAIPAS DO TOCANTINS	201
SANTA TEREZINHA DO TOCANTINS	199
TUPIRATINS	199
PORTO ALEGRE DO TOCANTINS	196
LAJEADO	190
CHAPADA DA NATIVIDADE	189
CHAPADA DE AREIA	185
LAVANDEIRA	180
MONTE SANTO DO TOCANTINS	178
BOM JESUS DO TOCANTINS	176
IPUEIRAS	168
BARRA DO OURO	167
CRIXÁS DO TOCANTINS	167
SÃO FÉLIX DO TOCANTINS	162
LIZARDA	159
NOVO ALEGRE	157
JUARINA	156
OLIVEIRA DE FÁTIMA	148
CACHOEIRINHA	128
TOTAL	224.224

NOTIFICAÇÕES PARA COVID-19

TABELA 3. Distribuição dos óbitos confirmados acumulados da COVID-19, segundo município de residência, TOCANTINS.

MUNICÍPIO	TOTAL	MUNICÍPIO	TOTAL
PALMAS	636	PRESIDENTE KENNEDY	10
ARAGUAÍNA	535	SAMPAIO	10
GURUPI	271	SÍTIO NOVO DO TOCANTINS	10
PORTO NACIONAL	209	FILADÉLFIA	9
PARAÍSO DO TOCANTINS	182	PRAIA NORTE	9
COLINAS DO TOCANTINS	157	RIACHINHO	9
GUARAÍ	79	SANDOLÂNDIA	9
ARAGUATINS	69	SÃO BENTO DO TOCANTINS	9
FORMOSO DO ARAGUAIA	66	BABAÇULÂNDIA	8
MIRANORTE	58	BANDEIRANTES DO TOCANTINS	8
MIRACEMA DO TOCANTINS	53	COUTO MAGALHÃES	8
NOVA OLINDA	50	TABOCÃO	8
TOCANTINÓPOLIS	49	PALMEIRANTE	8
DIANÓPOLIS	36	PAU D'ARCO	8
XAMBIOÁ	35	PIUM	8
AUGUSTINÓPOLIS	32	RIO DOS BOIS	8
TAGUATINGA	31	SÃO SEBASTIÃO DO TOCANTINS	8
COLMÉIA	29	BARRA DO OURO	7
PALMEIRÓPOLIS	29	CENTENÁRIO	7
PEDRO AFONSO	29	GOIANORTE	7
ALVORADA	28	ITAPIRATINS	7
ANANÁS	27	LAGOA DO TOCANTINS	7
LAGOA DA CONFUSÃO	24	NAZARÉ	7
NATIVIDADE	24	NOVO ALEGRE	7
SILVANÓPOLIS	23	RECURSOLÂNDIA	7
ALIANÇA DO TOCANTINS	22	SANTA ROSA DO TOCANTINS	7
ARAGUAÇU	22	SANTA TEREZA DO TOCANTINS	7
BURITI DO TOCANTINS	22	ABREULÂNDIA	6
PEIXE	22	AURORA DO TOCANTINS	6
AXIXÁ DO TOCANTINS	21	BRASILÂNDIA DO TOCANTINS	6
BARROLÂNDIA	20	CAMPOS LINDOS	6
DOIS IRMÃOS DO TOCANTINS	20	CARMOLÂNDIA	6
ESPERANTINA	20	CARRASCO BONITO	6
WANDERLÂNDIA	20	MONTE SANTO DO TOCANTINS	6
CARIRI DO TOCANTINS	18	NOVO ACORDO	6
FIGUEIRÓPOLIS	18	PALMEIRAS DO TOCANTINS	6
ARAGUACEMA	17	PINDORAMA DO TOCANTINS	6
BREJINHO DE NAZARÉ	17	ALMAS	5
CRISTALÂNDIA	17	ANGICO	5
GOIATINS	17	LAJEADO	5
PONTE ALTA DO TOCANTINS	17	SANTA TEREZINHA DO TOCANTINS	5
ARAGUANÃ	16	IPUEIRAS	4
COMBINADO	16	LIZARDA	4
ITACAJÁ	16	MAURILÂNDIA DO TOCANTINS	4
ITAGUATINS	16	SÃO SALVADOR DO TOCANTINS	4
SÃO MIGUEL DO TOCANTINS	16	BOM JESUS DO TOCANTINS	3
SÃO VALÉRIO	15	CHAPADA DE AREIA	3
CASEARA	14	ITAPORÃ DO TOCANTINS	3
AGUIARNÓPOLIS	13	NOVO JARDIM	3
APARECIDA DO RIO NEGRO	13	PUGMIL	3
ARRAIAS	13	RIO SONO	3
BERNARDO SAYÃO	13	SANTA MARIA DO TOCANTINS	3
JAÚ DO TOCANTINS	13	SUCUPIRA	3
MARIANÓPOLIS DO TOCANTINS	13	TUPIRATINS	3
NOVA ROSALÂNDIA	13	CACHOEIRINHA	2
SANTA FÉ DO ARAGUAIA	13	CHAPADA DA NATIVIDADE	2
TOCANTÍNIA	13	JUARINA	2
ARAPOEMA	12	LUZINÓPOLIS	2
CONCEIÇÃO DO TOCANTINS	12	MURICILÂNDIA	2
DÁRCINÓPOLIS	12	PORTO ALEGRE DO TOCANTINS	2
MONTE DO CARMO	12	RIO DA CONCEIÇÃO	2
PEQUIZEIRO	12	SANTA RITA DO TOCANTINS	2
ARAGOMINAS	11	SÃO FÉLIX DO TOCANTINS	2
PARANÃ	11	TALISMÃ	2
PONTE ALTA DO BOM JESUS	11	TUPIRAMA	2
DIVINÓPOLIS DO TOCANTINS	10	OLIVEIRA DE FÁTIMA	1
DUERÉ	10	PIRAQUÊ	1
FÁTIMA	10	TOTAL	3.784

Fonte: Centro de Informações Estratégicas da Vigilância em Saúde – CIEVS/TO

NOTIFICAÇÕES PARA COVID-19

DETALHES DOS NOVOS ÓBITOS

1. Homem, 57 anos, residente em Araguaína. Comorbidades: não relatada. Óbito em 16/09/2021 no Hospital Instituto Sinai Araguaína.
2. Homem, 50 anos, residente em Araguaína. Comorbidades: doença renal crônica e hipertensão arterial sistêmica. Óbito em 22/09/2021 no Hospital Dom Orione Araguaína.
3. Mulher, 78 anos de idade, residente em Palmas. Comorbidades: diabetes, doença renal crônica e asma. Óbito em 08/06/2021 no Hospital Geral de Palmas.
4. Homem, 67 anos de idade, residente em Palmas. Comorbidades: não relatada. Óbito em 24/09/2021 no Hospital Palmas Medical.

O DETALHAMENTO DOS CASOS ACUMULADOS PODEM SER ACESSADOS NO SITE DA SECRETARIA DA SAÚDE
integra.saude.to.gov.br/covid19

OBSERVAÇÕES:

O Estado possui uma plataforma onde todos podem acompanhar os números da Covid-19 no Tocantins: <http://coronavirus.to.gov.br>

A Secretaria de Estado da Saúde (SES) esclarece que o banco de dados do Estado é dinâmico, em virtude do fechamento das investigações epidemiológicas, que alteram principalmente locais de residência dos casos positivos, trazendo modificações diárias no acumulado dos municípios e no total geral do Estado.

Os dados consolidados neste boletim são referentes às notificações recebidas no último dia, que podem abordar resultados diagnosticados em dias anteriores e notificados posteriormente ao Cievs Estadual. Para manter a credibilidade dos dados contabilizados, os gráficos apresentam a distribuição de novos casos de acordo com a data do diagnóstico e não sua notificação, por parte dos municípios. Em cada edição, o boletim apresenta a distribuição dos novos casos também por este critério.

Todas as informações que constam no boletim são provenientes dos sistemas oficiais do Ministério da Saúde alimentados pelos municípios:

Sistema Gerenciador de Ambiente Laboratorial (GAL) é o sistema utilizado pelos municípios para cadastro das mostras que serão encaminhadas ao Lacen para realização dos exames.

E-SUS-VE é a ferramenta de registro de notificação de casos suspeitos da Covid-19.

SIVEP-Gripe, é o Sistema de Informação da Vigilância Epidemiológica da Gripe, utilizado para notificação dos casos de Síndrome Respiratória Aguda Grave (SRAG) em unidades hospitalares e unidades de Pronto Atendimento (UPA).

SIM é o sistema de Informação sobre mortalidade, desenvolvido pelo Ministério da Saúde para unificação dos dados sobre óbitos no país.

Considerando o aumento recente de casos positivos que tem demandado tempo excessivo para confirmação de residências junto aos municípios, o Estado prevê o preenchimento correto de informações nas plataformas que serão utilizadas para consolidação dos boletins diários e a atualização da residência nos cartões SUS utilizado nos cadastros dos sistemas.

O Estado não irá confirmar residências junto aos municípios, estes devem ficar atentos aos dados informados nos Boletins Epidemiológicos diários, nos sistemas de notificação e cadastros de exames no Lacen.

Qualquer divergência deverá ser informada ao Cievs/COE do Estado que fará as correções nos próximos boletins.

Os dados contidos no boletim são consolidados com resultados de exames realizados no Lacen e notificações recebidas dos municípios até as 23:59h do último dia.