

## NOTIFICAÇÕES PARA COVID-19

CASOS CONFIRMADOS

**228.374**

CASOS RECUPERADOS

**223.773**

CASOS ATIVOS  
(EM ISOLAMENTO DOMICILIAR OU HOSPITALAR)

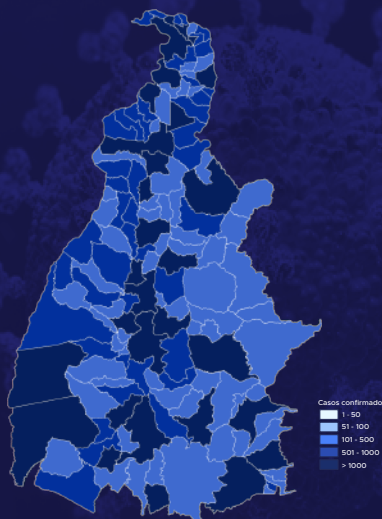
**728**

ÓBITOS

**3.873**

CASOS NOTIFICADOS

**696.979**



HOSPITALIZAÇÃO COVID

**67**

LEITOS PÚBLICOS **48**

CLÍNICOS **22**

UTI COVID **26**

LEITOS PRIVADOS **19**

CLÍNICOS **5**

UTI COVID **14**

VACINÔMETRO

DOSES APLICADAS

**1.726.019**

### 587º BOLETIM EPIDEMIOLÓGICO DE NOTIFICAÇÕES DA COVID-19 NO TOCANTINS

A Secretaria de Estado da Saúde (SES) informa que nesta quinta-feira, 28 de outubro, foram contabilizados 202 novos casos confirmados para Covid-19. Deste total, foram registrados 37 nas últimas 24 horas e o restante por exames coletados em dias anteriores e que tiveram seus resultados inseridos no sistema, pelos municípios, na data de ontem.

Desta forma, hoje o Tocantins registra um total de **696.979** pessoas notificadas com a Covid-19 e acumula **228.374** casos confirmados da doença. Destes pacientes **223.773** estão recuperados e **728** estão ainda ativos (em isolamento domiciliar ou hospitalar), além de **3.873** óbitos.

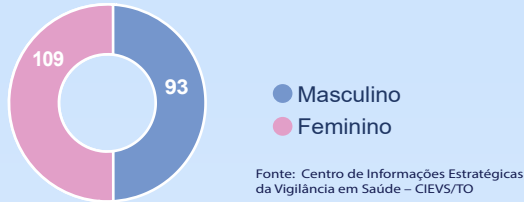
**TABELA 1.** Distribuição dos novos casos confirmados para COVID-19, segundo município de residência, TOCANTINS.

MUNICÍPIO	TOTAL
SANTA MARIA DO TOCANTINS	46
PALMAS	40
ARAGUAÍNA	16
DIANÓPOLIS	15
LAGOA DA CONFUSÃO	13
PORTO NACIONAL	8
GURUPI	7
COLINAS DO TOCANTINS	6
DIVINÓPOLIS DO TOCANTINS	6
PARAÍSO DO TOCANTINS	6
SILVANÓPOLIS	5
TOCANTINÓPOLIS	5
AUGUSTINÓPOLIS	4
XAMBIOÁ	4
CARRASCO BONITO	3
MAURILÂNDIA DO TOCANTINS	2
NOVA OLINDA	2
ANANÁS	1
CARMOLÂNDIA	1
FIGUEIRÓPOLIS	1

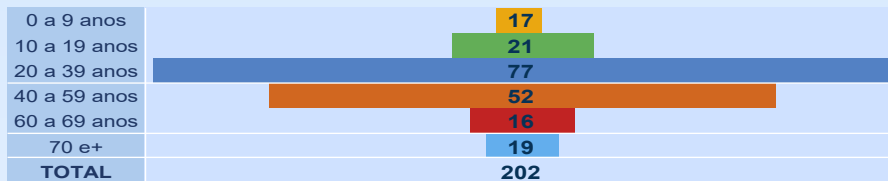
Fonte: Centro de Informações Estratégicas da Vigilância em Saúde - CIEVS/TO

MUNICÍPIO	TOTAL
ITAGUATINS	1
JUARINA	1
LUZINÓPOLIS	1
MONTE DO CARMO	1
NATIVIDADE	1
PALMEIRANTE	1
PINDORAMA DO TOCANTINS	1
PRAIA NORTE	1
PUGMIL	1
SANTA ROSA DO TOCANTINS	1
SÃO MIGUEL DO TOCANTINS	1
<b>TOTAL</b>	<b>202</b>

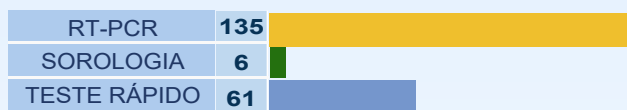
**GRÁFICO 1. GRÁFICO 1.** Distribuição dos novos casos confirmados da COVID-19, segundo sexo, TOCANTINS.



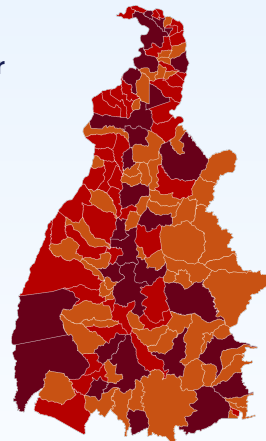
**GRÁFICO 2.** Distribuição dos novos casos confirmados da COVID-19, segundo Faixa Etária, TOCANTINS.



**GRÁFICO 3.** Perfil dos exames confirmados segundo tipo do teste, TOCANTINS.



**IMAGEM 1.** Distribuição dos casos confirmados por Coronavírus segundo o município de residência.



Fonte: Centro de Informações Estratégicas da Vigilância em Saúde – CIEVS/TO

## NOTIFICAÇÕES PARA COVID-19

**TABELA 2. Distribuição dos casos e óbitos confirmados acumulados da COVID-19, segundo município de residência, TOCANTINS.**

MUNICÍPIO	CASOS	ÓBITOS
PALMAS	53.326	666
ARAGUAÍNA	37.618	541
GURUPI	15.216	278
PORTO NACIONAL	10.187	212
COLINAS DO TOCANTINS	7.961	158
PARAÍSO DO TOCANTINS	8.348	186
FORMOSO DO ARAGUAIA	3.414	67
ARAGUATINS	2.575	71
TOCANTINÓPOLIS	2.556	55
MIRANORTE	2.589	59
GUARÁI	3.423	79
AUGUSTINÓPOLIS	1.865	32
LAGOA DA CONFUSÃO	2.366	26
CARIRI DO TOCANTINS	915	18
ALVORADA	1.532	30
MIRACEMA DO TOCANTINS	2.119	54
TAGUATINGA	1.547	31
DIANÓPOLIS	2.021	38
XAMBIOÁ	2.434	36
PEIXE	1.063	22
WANDERLÂNDIA	1.431	21
BABAÇULÂNDIA	886	8
TOCANTÍNIA	960	13
GOIATINS	1.139	17
FIGUEIRÓPOLIS	939	19
ARAGUAÇU	963	22
NOVA OLINDA	1.167	50
SILVANÓPOLIS	1.011	23
ARAGOMINAS	574	11
PONTE ALTA DO TOCANTINS	1.018	17
ARRAIAS	1.134	13
ANANÁS	1.699	27
PEDRO AFONSO	2.215	31
BARROLÂNDIA	802	20
NATIVIDADE	1.244	24
MONTE DO CARMO	574	12
ITACAJÁ	1.003	16
BURITI DO TOCANTINS	1.187	22
ALIANÇA DO TOCANTINS	755	22
COMBINADO	1.042	16
SÃO BENTO DO TOCANTINS	835	9
COLMÉIA	937	29
SÃO SEBASTIÃO DO TOCANTINS	576	8
SANTA FÉ DO ARAGUAIA	847	13
SÃO VALÉRIO	593	17
ESPERANTINA	735	20
AXIXÁ DO TOCANTINS	1.053	21
ARAGUACEMA	790	18
DOIS IRMÃOS DO TOCANTINS	818	20
SÍTIO NOVO DO TOCANTINS	718	10
PALMEIRÓPOLIS	1.321	29
FÁTIMA	684	10
MURICILÂNDIA	569	2
ARAGUANÃ	584	16
PIUM	558	8
DARCINÓPOLIS	746	13
SÃO SALVADOR DO TOCANTINS	215	4
CRISTALÂNDIA	593	17
BERNARDO SAYÃO	651	13
CARRASCO BONITO	580	6
ITAPORÃ DO TOCANTINS	511	3
FILADÉLFIA	672	11
DIVINÓPOLIS DO TOCANTINS	848	10
SÃO MIGUEL DO TOCANTINS	701	16
AGUIARNÓPOLIS	706	14
NAZARÉ	541	7
ITAGUATINS	616	16
CASEARA	618	14
BANDEIRANTES DO TOCANTINS	523	8
PARANÁ	709	12

MUNICÍPIO	CASOS	ÓBITOS
BREJINHO DE NAZARÉ	677	17
PEQUIZEIRO	638	12
CAMPOS LINDOS	450	6
PALMEIRAS DO TOCANTINS	640	6
NOVO ACORDO	424	7
CONCEIÇÃO DO TOCANTINS	437	12
ARAPOEMA	535	12
COUTO MAGALHÃES	519	8
TABOCÃO	521	8
MARIANÓPOLIS DO TOCANTINS	433	13
JAÚ DO TOCANTINS	299	13
SUCUPIRA	318	3
SAMPAIO	651	10
PAU D'ARCO	425	8
DUERÉ	444	10
SANTA ROSA DO TOCANTINS	370	7
RIO SONO	324	3
NOVA ROSALÂNDIA	468	13
PALMEIRANTE	511	8
RIO DOS BOIS	472	8
APARECIDA DO RIO NEGRO	392	13
SANTA TEREZA DO TOCANTINS	290	7
PINDORAMA DO TOCANTINS	375	6
SANTA MARIA DO TOCANTINS	501	3
AURORA DO TOCANTINS	314	7
RIACHINHO	516	9
PONTE ALTA DO BOM JESUS	413	11
RIO DA CONCEIÇÃO	248	2
MAURILÂNDIA DO TOCANTINS	437	4
TALISMÃ	370	2
ITAPIRATINS	480	7
JUARINA	158	2
PRESIDENTE KENNEDY	349	10
MONTE SANTO DO TOCANTINS	178	6
PRAIA NORTE	359	9
LAJEADO	193	5
CARMOLÂNDIA	277	6
SANDOLÂNDIA	430	9
ALMAS	239	5
ANGICO	239	5
NOVO JARDIM	284	3
CHAPADA DA NATIVIDADE	192	2
SANTA RITA DO TOCANTINS	338	2
MATEIROS	216	1
CRIXÁS DO TOCANTINS	168	0
TUPIRATINS	199	3
PIRAQUÊ	248	1
PUGMIL	282	4
CENTENÁRIO	217	7
ABREULÂNDIA	324	8
IPUEIRAS	168	4
PORTO ALEGRE DO TOCANTINS	204	2
BRASILÂNDIA DO TOCANTINS	256	6
SANTA TEREZINHA DO TOCANTINS	200	5
RECURSOLÂNDIA	319	7
GOIANORTE	368	7
LAGOA DO TOCANTINS	300	8
CHAPADA DE AREIA	185	3
LAVANDEIRA	180	0
TUPIRAMA	213	2
BARRA DO OURO	167	7
BOM JESUS DO TOCANTINS	183	3
OLIVEIRA DE FÁTIMA	154	1
LUZINÓPOLIS	219	2
NOVO ALEGRE	158	7
LIZARDA	160	4
TAIPAS DO TOCANTINS	201	0
CACHOEIRINHA	128	2
SÃO FÉLIX DO TOCANTINS	163	3
<b>TOTAL</b>	<b>228.374</b>	<b>3.873</b>

### DETALHES DOS NOVOS ÓBITOS

1. Homem, 97 anos, residente de Pugmil. Comorbidade: hipertensão. Óbito em 16/10/2021 no Hospital Regional de Paraíso do Tocantins.
2. Homem, 49 anos, residente em Palmas. Comorbidades: não relatada. Óbito em 01/06/21 no Hospital Palmas Medical.

O DETALHAMENTO DOS CASOS ACUMULADOS PODEM SER ACESSADOS NO SITE DA SECRETARIA DA SAÚDE  
[integra.saude.to.gov.br/covid19](http://integra.saude.to.gov.br/covid19)

### OBSERVAÇÕES:

O Estado possui uma plataforma onde todos podem acompanhar os números da Covid-19 no Tocantins:  
<http://coronavirus.to.gov.br>

A Secretaria de Estado da Saúde (SES) esclarece que o banco de dados do Estado é dinâmico, em virtude do fechamento das investigações epidemiológicas, que alteram principalmente locais de residência dos casos positivos, trazendo modificações diárias no acumulado dos municípios e no total geral do Estado.

Os dados consolidados neste boletim são referentes às notificações recebidas no último dia, que podem abordar resultados diagnosticados em dias anteriores e notificados posteriormente ao Cievs Estadual. Para manter a credibilidade dos dados contabilizados, os gráficos apresentam a distribuição de novos casos de acordo com a data do diagnóstico e não sua notificação, por parte dos municípios. Em cada edição, o boletim apresenta a distribuição dos novos casos também por este critério.

Todas as informações que constam no boletim são provenientes dos sistemas oficiais do Ministério da Saúde alimentados pelos municípios:

**Sistema Gerenciador de Ambiente Laboratorial (GAL)** é o sistema utilizado pelos municípios para cadastro das mostras que serão encaminhadas ao Lacen para realização dos exames.

**E-SUS-VE** é a ferramenta de registro de notificação de casos suspeitos da Covid-19.

**SIVEP-Gripe**, é o Sistema de Informação da Vigilância Epidemiológica da Gripe, utilizado para notificação dos casos de Síndrome Respiratória Aguda Grave (SRAG) em unidades hospitalares e unidades de Pronto Atendimento (UPA).

**SIM** é o sistema de Informação sobre mortalidade, desenvolvido pelo Ministério da Saúde para unificação dos dados sobre óbitos no país.

Considerando o aumento recente de casos positivos que tem demandado tempo excessivo para confirmação de residências junto aos municípios, o Estado prevê o preenchimento correto de informações nas plataformas que serão utilizadas para consolidação dos boletins diários e a atualização da residência nos cartões SUS utilizado nos cadastros dos sistemas.

**O Estado não irá confirmar residências junto aos municípios, estes devem ficar atentos aos dados informados nos Boletins Epidemiológicos diários, nos sistemas de notificação e cadastros de exames no Lacen.**

Qualquer divergência deverá ser informada ao Cievs/COE do Estado que fará as correções nos próximos boletins.

Os dados contidos no boletim são consolidados com resultados de exames realizados no Lacen e notificações recebidas dos municípios até as 23:59h do último dia.

