

CASOS CONFIRMADOS

**228.681**

CASOS RECUPERADOS

**223.992**

CASOS ATIVOS  
(EM ISOLAMENTO DOMICILIAR OU HOSPITALAR)

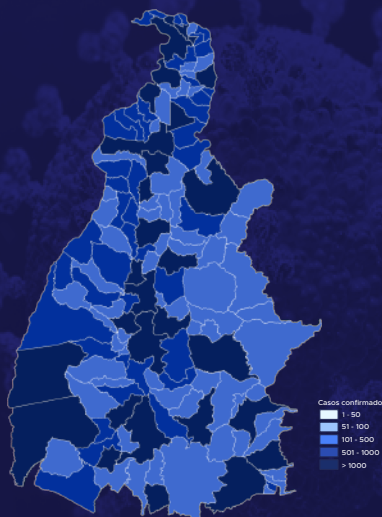
**812**

ÓBITOS

**3.877**

CASOS NOTIFICADOS

**698.846**



HOSPITALIZAÇÃO COVID

**79**

LEITOS PÚBLICOS **51**

CLÍNICOS **31**

UTI COVID **20**

LEITOS PRIVADOS **28**

CLÍNICOS **10**

UTI COVID **18**

VACINÔMETRO

DOSES APLICADAS

**1.726.019**

## 589º BOLETIM EPIDEMIOLÓGICO DE NOTIFICAÇÕES DA COVID-19 NO TOCANTINS

A Secretaria de Estado da Saúde (SES) informa que neste sábado, 30 de outubro, foram contabilizados 194 novos casos confirmados para Covid-19. Deste total, foram registrados 28 nas últimas 24 horas e o restante por exames coletados em dias anteriores e que tiveram seus resultados inseridos no sistema, pelos municípios, na data de ontem.

Desta forma, hoje o Tocantins registra um total de **698.846** pessoas notificadas com a Covid-19 e acumula **228.681** casos confirmados da doença. Destes pacientes **223.992** estão recuperados e **812** estão ainda ativos (em isolamento domiciliar ou hospitalar), além de **3.887** óbitos.

**TABELA 1.** Distribuição dos novos casos confirmados para COVID-19, segundo município de residência, TOCANTINS.

MUNICÍPIO	TOTAL
PALMAS	65
SANTA MARIA DO TOCANTINS	20
SILVANÓPOLIS	13
ARAGUAÍNA	12
LAGOA DA CONFUSÃO	12
COLINAS DO TOCANTINS	10
AUGUSTINÓPOLIS	7
ARAGUATINS	6
LUZINÓPOLIS	5
PARANÁ	5
PORTO NACIONAL	5
ARRAIAS	4
FIGUEIRÓPOLIS	4
PARAÍSO DO TOCANTINS	4
PEDRO AFONSO	3
PIRAQUÊ	3
RIO DOS BOIS	3
SÍTIO NOVO DO TOCANTINS	3
GUARÁI	2
CARMOLÂNDIA	1

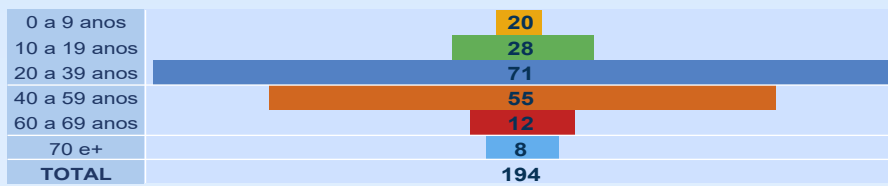
Fonte: Centro de Informações Estratégicas da Vigilância em Saúde - CIEVS/TO

MUNICÍPIO	TOTAL
DARCINÓPOLIS	1
DIVINÓPOLIS DO TOCANTINS	1
GURUPI	1
MARIANÓPOLIS DO TOCANTINS	1
MIRACEMA DO TOCANTINS	1
MIRANORTE	1
MONTE DO CARMO	1
<b>TOTAL</b>	<b>194</b>


**GRÁFICO 1. GRÁFICO 1.** Distribuição dos novos casos confirmados da COVID-19, segundo sexo, TOCANTINS.



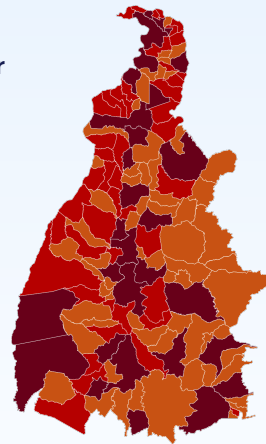
**GRÁFICO 2.** Distribuição dos novos casos confirmados da COVID-19, segundo Faixa Etária, TOCANTINS.



**GRÁFICO 3.** Perfil dos exames confirmados segundo tipo do teste, TOCANTINS.



**IMAGEM 1.** Distribuição dos casos confirmados por Coronavírus segundo o município de residência.



Fonte: Centro de Informações Estratégicas da Vigilância em Saúde – CIEVS/TO

## NOTIFICAÇÕES PARA COVID-19

**TABELA 2. Distribuição dos casos e óbitos confirmados acumulados da COVID-19, segundo município de residência, TOCANTINS.**

MUNICÍPIO	CASOS	ÓBITOS	MUNICÍPIO	CASOS	ÓBITOS
PALMAS	53436	668	SAMPAIO	651	10
ARAGUAÍNA	37636	541	SITIO NOVO DO TOCANTINS	721	10
GURUPI	15221	279	PRAIA NORTE	360	9
PORTO NACIONAL	10196	212	RIACHINHO	516	9
PARAISO DO TOCANTINS	8353	186	SANDOLÂNDIA	430	9
COLINAS DO TOCANTINS	7977	158	SÃO BENTO DO TOCANTINS	837	9
GUARAÍ	3425	79	ABREULÂNDIA	324	8
ARAGUATINS	2584	71	BABAÇULÂNDIA	886	8
FORMOSO DO ARAGUAIA	3414	67	BANDEIRANTES DO TOCANTINS	523	8
MIRANORTE	2590	59	COUTO MAGALHÃES	519	8
TOCANTINÓPOLIS	2556	55	LAGOA DO TOCANTINS	300	8
MIRACEMA DO TOCANTINS	2120	54	PALMEIRANTE	511	8
NOVA OLINDA	1165	50	PAU D'ARCO	425	8
DIANÓPOLIS	2021	38	PIUM	558	8
XAMBIOÁ	2434	36	RIO DOS BOIS	475	8
AUGUSTINÓPOLIS	1874	32	SÃO SEBASTIÃO DO TOCANTINS	576	8
PEDRO AFONSO	2218	31	TABOÇAO	521	8
TAGUATINGA	1547	31	AURORA DO TOCANTINS	314	7
ALVORADA	1532	30	BARRA DO OURO	167	7
COLMEIA	937	29	CENTENÁRIO	217	7
PALMEIRÓPOLIS	1321	29	GOIANORTE	368	7
ANANÁS	1699	27	ITAPIRATINS	480	7
LAGOA DA CONFUSÃO	2385	27	NAZARÉ	541	7
NATIVIDADE	1249	24	NOVO ACORDO	426	7
SILVANÓPOLIS	1024	23	NOVO ALEGRE	158	7
ALIANÇA DO TOCANTINS	756	22	RECURSOLÂNDIA	319	7
ARAGUAÇU	963	22	SANTA ROSA DO TOCANTINS	373	7
BURITI DO TOCANTINS	1196	22	SANTA TEREZA DO TOCANTINS	290	7
PEIXE	1063	22	BRASILÂNDIA DO TOCANTINS	256	6
AXIXÁ DO TOCANTINS	1053	21	CAMPOS LINDOS	450	6
WANDERLÂNDIA	1431	21	CARMOLÂNDIA	278	6
BARROLÂNDIA	802	20	CARRASCO BONITO	580	6
DOIS IRMÃOS DO TOCANTINS	818	20	MONTE SANTO DO TOCANTINS	178	6
ESPERANTINA	736	20	PALMEIRAS DO TOCANTINS	640	6
FIGUEIRÓPOLIS	943	19	PINDORAMA DO TOCANTINS	375	6
ARAGUACEMA	790	18	ALMAS	239	5
CARIRI DO TOCANTINS	915	18	ANGICO	239	5
BREJINHO DE NAZARÉ	677	17	LAJEADO	194	5
CRISTALÂNDIA	593	17	SANTA TEREZINHA DO TOCANTINS	200	5
GOIATINS	1139	17	IPUEIRAS	168	4
PONTE ALTA DO TOCANTINS	1018	17	LIZARDA	160	4
SÃO VALÉRIO	593	17	MAURILÂNDIA DO TOCANTINS	437	4
ARAGUANÁ	584	16	PUGMIL	282	4
COMBINADO	1042	16	SÃO SALVADOR DO TOCANTINS	215	4
ITACAJÁ	1003	16	BOM JESUS DO TOCANTINS	183	3
ITAGUATINS	619	16	CHAPADA DE AREIA	185	3
SÃO MIGUEL DO TOCANTINS	701	16	ITAPORÃ DO TOCANTINS	511	3
AGUIARNÓPOLIS	706	14	NOVO JARDIM	284	3
CASEARA	618	14	RIO SONO	324	3
APARECIDA DO RIO NEGRO	392	13	SANTA MARIA DO TOCANTINS	521	3
ARRAIAS	1140	13	SÃO FÉLIX DO TOCANTINS	165	3
BERNARDO SAYÃO	651	13	SUCUPIRA	318	3
DARCINÓPOLIS	747	13	TUPIRATINS	199	3
JAÚ DO TOCANTINS	299	13	CACHOEIRINHA	128	2
MARIANÓPOLIS DO TOCANTINS	434	13	CHAPADA DA NATIVIDADE	192	2
NOVA ROSALÂNDIA	468	13	JUARINA	158	2
SANTA FÉ DO ARAGUAIA	847	13	LUZINÓPOLIS	225	2
TOCANTÍNIA	960	13	MURICILÂNDIA	569	2
ARAPOEMA	535	12	PORTO ALEGRE DO TOCANTINS	204	2
CONCEIÇÃO DO TOCANTINS	437	12	RIO DA CONCEIÇÃO	248	2
MONTE DO CARMO	577	12	SANTA RITA DO TOCANTINS	339	2
PARANÁ	714	12	TALISMÁ	371	2
PEQUIZEIRO	638	12	TUPIRAMA	213	2
ARAGOMINAS	574	11	MATEIROS	216	1
FILADELFIA	672	11	OLIVEIRA DE FÁTIMA	154	1
PONTE ALTA DO BOM JESUS	413	11	PIRAQUÊ	251	1
DIVINÓPOLIS DO TOCANTINS	849	10	CRIXÁS DO TOCANTINS	168	0
DUERÉ	444	10	LAVANDEIRA	180	0
FÁTIMA	684	10	TAIPAS DO TOCANTINS	201	0
PRESIDENTE KENNEDY	349	10	<b>TOTAL</b>	<b>228.681</b>	<b>3.877</b>

### DETALHES DOS NOVOS ÓBITOS

1. Mulher de 58 anos, residente em Palmas. Comorbidades: diabetes. Óbito em 30/06/21 no Hospital Palmas Medical.
2. Homem de 79 ANOS, residente de Gurupi. Comorbidade: não relatada. Óbito em 21/10/2021 no Hospital Regional de Gurupi.

O DETALHAMENTO DOS CASOS ACUMULADOS PODEM SER ACESSADOS NO SITE DA SECRETARIA DA SAÚDE  
[integra.saude.to.gov.br/covid19](http://integra.saude.to.gov.br/covid19)

### OBSERVAÇÕES:

O Estado possui uma plataforma onde todos podem acompanhar os números da Covid-19 no Tocantins:  
<http://coronavirus.to.gov.br>

A Secretaria de Estado da Saúde (SES) esclarece que o banco de dados do Estado é dinâmico, em virtude do fechamento das investigações epidemiológicas, que alteram principalmente locais de residência dos casos positivos, trazendo modificações diárias no acumulado dos municípios e no total geral do Estado.

Os dados consolidados neste boletim são referentes às notificações recebidas no último dia, que podem abordar resultados diagnosticados em dias anteriores e notificados posteriormente ao Cievs Estadual. Para manter a credibilidade dos dados contabilizados, os gráficos apresentam a distribuição de novos casos de acordo com a data do diagnóstico e não sua notificação, por parte dos municípios. Em cada edição, o boletim apresenta a distribuição dos novos casos também por este critério.

Todas as informações que constam no boletim são provenientes dos sistemas oficiais do Ministério da Saúde alimentados pelos municípios:

**Sistema Gerenciador de Ambiente Laboratorial (GAL)** é o sistema utilizado pelos municípios para cadastro das mostras que serão encaminhadas ao Lacen para realização dos exames.

**E-SUS-VE** é a ferramenta de registro de notificação de casos suspeitos da Covid-19.

**SIVEP-Gripe**, é o Sistema de Informação da Vigilância Epidemiológica da Gripe, utilizado para notificação dos casos de Síndrome Respiratória Aguda Grave (SRAG) em unidades hospitalares e unidades de Pronto Atendimento (UPA).

**SIM** é o sistema de Informação sobre mortalidade, desenvolvido pelo Ministério da Saúde para unificação dos dados sobre óbitos no país.

Considerando o aumento recente de casos positivos que tem demandado tempo excessivo para confirmação de residências junto aos municípios, o Estado prevê o preenchimento correto de informações nas plataformas que serão utilizadas para consolidação dos boletins diários e a atualização da residência nos cartões SUS utilizado nos cadastros dos sistemas.

**O Estado não irá confirmar residências junto aos municípios, estes devem ficar atentos aos dados informados nos Boletins Epidemiológicos diários, nos sistemas de notificação e cadastros de exames no Lacen.**

Qualquer divergência deverá ser informada ao Cievs/COE do Estado que fará as correções nos próximos boletins.

Os dados contidos no boletim são consolidados com resultados de exames realizados no Lacen e notificações recebidas dos municípios até as 23:59h do último dia.