

CASOS CONFIRMADOS

228.831

CASOS RECUPERADOS

224.143

CASOS ATIVOS
(EM ISOLAMENTO DOMICILIAR OU HOSPITALAR)

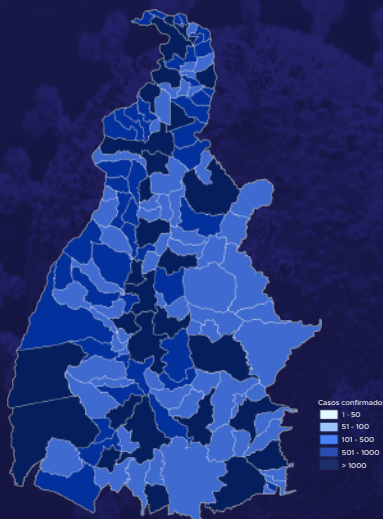
808

ÓBITOS

3.881

CASOS NOTIFICADOS

693.729



HOSPITALIZAÇÃO COVID

78

LEITOS PÚBLICOS **50**

CLÍNICOS **14**

UTI COVID **36**

LEITOS PRIVADOS **28**

CLÍNICOS **10**

UTI COVID **18**

VACINÔMETRO

DOSES APLICADAS

1.748.740

591º BOLETIM EPIDEMIOLÓGICO DE NOTIFICAÇÕES DA COVID-19 NO TOCANTINS

A Secretaria de Estado da Saúde (SES) informa que nesta terça-feira, 02 de novembro, foram contabilizados 85 novos casos confirmados para Covid-19. Deste total, foram registrados 29 nas últimas 24 horas e o restante por exames coletados em dias anteriores e que tiveram seus resultados inseridos no sistema, pelos municípios, na data de ontem.

Desta forma, hoje o Tocantins registra um total de **699.660** pessoas notificadas com a Covid-19 e acumula **228.831** casos confirmados da doença. Destes pacientes **224.143** estão recuperados e **808** estão ainda ativos (em isolamento domiciliar ou hospitalar), além de **3.881** óbitos.

TABELA 1. Distribuição dos novos casos confirmados para COVID-19, segundo município de residência, TOCANTINS.

MUNICÍPIO	TOTAL
PALMAS	46
ARAGUATINS	9
ARAGUAÍNA	6
PORTO NACIONAL	5
AUGUSTINÓPOLIS	4
DIANÓPOLIS	4
MONTE DO CARMO	4
ABREULÂNDIA	1
ARAGOMINAS	1
ARRAIAS	1
FORMOSO DO ARAGUAIA	1
PARAISO DO TOCANTINS	1
SANTA TEREZINHA DO TOCANTINS	1
SILVANÓPOLIS	1
TOTAL	85

Fonte: Centro de Informações Estratégicas da Vigilância em Saúde - CIEVS/TO



governodotocantins
saudetocantins



@governoto
@saudetocantins



@governodotocantins
@saudeto

NOTIFICAÇÕES PARA COVID-19

GRÁFICO 1. GRÁFICO 1. Distribuição dos novos casos confirmados da COVID-19, segundo sexo, TOCANTINS.



GRÁFICO 2. Distribuição dos novos casos confirmados da COVID-19, segundo Faixa Etária, TOCANTINS.

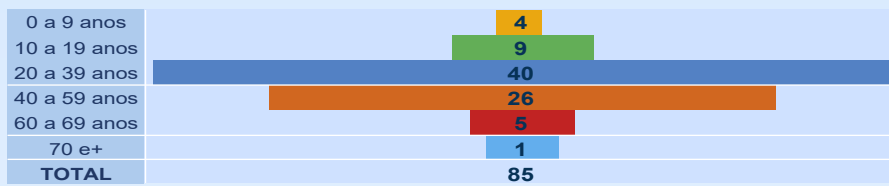


GRÁFICO 3. Perfil dos exames confirmados segundo tipo do teste, TOCANTINS.

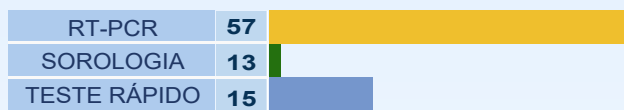
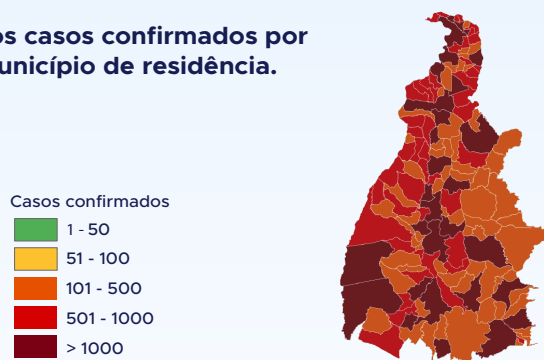


IMAGEM 1. Distribuição dos casos confirmados por Coronavírus segundo o município de residência.



Fonte: Centro de Informações Estratégicas da Vigilância em Saúde – CIEVS/TO

NOTIFICAÇÕES PARA COVID-19

TABELA 2. Distribuição dos casos e óbitos confirmados acumulados da COVID-19, segundo município de residência, TOCANTINS.

MUNICÍPIO	CASOS	ÓBITOS	MUNICÍPIO	CASOS	ÓBITOS
PALMAS	53511	672	SAMPAIO	651	10
ARAGUAÍNA	37642	541	SITIO NOVO DO TOCANTINS	721	10
GURUPI	15235	279	PRAIA NORTE	360	9
PORTO NACIONAL	10209	212	RIACHINHO	516	9
PARAÍSO DO TOCANTINS	8354	186	SANDOLÂNDIA	430	9
COLINAS DO TOCANTINS	7977	158	SÃO BENTO DO TOCANTINS	837	9
GUARAÍ	3425	79	ABREULÂNDIA	325	8
ARAGUATINS	2594	71	BABAÇULÂNDIA	886	8
FORMOSO DO ARAGUAIA	3415	67	BANDEIRANTES DO TOCANTINS	523	8
MIRANORTE	2597	59	COUTO MAGALHÃES	519	8
TOCANTINÓPOLIS	2556	55	LAGOA DO TOCANTINS	300	8
MIRACEMA DO TOCANTINS	2120	54	PALMEIRANTE	511	8
NOVA OLINDA	1165	50	PAU D'ARCO	425	8
DIANÓPOLIS	2025	38	PIUM	558	8
XAMBIOÁ	2434	36	RIO DOS BOIS	475	8
AUGUSTINÓPOLIS	1878	32	SÃO SEBASTIÃO DO TOCANTINS	576	8
PEDRO AFONSO	2218	31	TABOÇÃO	521	8
TAGUATINGA	1547	31	AURORA DO TOCANTINS	314	7
ALVORADA	1532	30	BARRA DO OURO	167	7
COLMEIA	937	29	CENTENÁRIO	217	7
PALMEIRÓPOLIS	1321	29	GOIANORTE	370	7
ANANÁS	1699	27	ITAPIRATINS	480	7
LAGOA DA CONFUSÃO	2385	27	NAZARÉ	541	7
NATIVIDADE	1249	24	NOVO ACORDO	426	7
SILVANÓPOLIS	1025	23	NOVO ALEGRE	158	7
ALIANÇA DO TOCANTINS	756	22	RECURSOLÂNDIA	319	7
ARAGUAÇU	963	22	SANTA ROSA DO TOCANTINS	373	7
BURITI DO TOCANTINS	1196	22	SANTA TEREZA DO TOCANTINS	290	7
PEIXE	1063	22	BRASILÂNDIA DO TOCANTINS	256	6
AXIXÁ DO TOCANTINS	1053	21	CAMPOS LINDOS	450	6
WANDERLÂNDIA	1431	21	CARMOLÂNDIA	278	6
BARROLÂNDIA	802	20	CARRASCO BONITO	580	6
DOIS IRMÃOS DO TOCANTINS	818	20	MONTE SANTO DO TOCANTINS	178	6
ESPERANTINA	736	20	PALMEIRAS DO TOCANTINS	640	6
FIGUEIRÓPOLIS	943	19	PINDORAMA DO TOCANTINS	375	6
ARAGUACEMA	790	18	ALMAS	239	5
CARIRI DO TOCANTINS	915	18	ANGICO	239	5
BREJINHO DE NAZARÉ	677	17	LAJEADO	194	5
CRISTALÂNDIA	593	17	SANTA TEREZINHA DO TOCANTINS	201	5
GOIATINS	1139	17	IPUEIRAS	168	4
PONTE ALTA DO TOCANTINS	1018	17	LIZARDA	160	4
SÃO VALÉRIO	593	17	MAURILÂNDIA DO TOCANTINS	437	4
ARAGUANÁ	584	16	PUGMIL	282	4
COMBINADO	1042	16	SÃO SALVADOR DO TOCANTINS	215	4
ITACAJÁ	1003	16	BOM JESUS DO TOCANTINS	183	3
ITAGUATINS	619	16	CHAPADA DE AREIA	185	3
SÃO MIGUEL DO TOCANTINS	701	16	ITAPORÃ DO TOCANTINS	511	3
AGUIARNÓPOLIS	706	14	NOVO JARDIM	284	3
CASEARA	618	14	RIO SONO	324	3
APARECIDA DO RIO NEGRO	392	13	SANTA MARIA DO TOCANTINS	521	3
ARRAIAS	1141	13	SÃO FELIX DO TOCANTINS	165	3
BERNARDO SAYÃO	651	13	SUCUPIRA	318	3
DARCINÓPOLIS	747	13	TUPIRATINS	199	3
JÁU DO TOCANTINS	299	13	CACHOEIRINHA	128	2
MARIANÓPOLIS DO TOCANTINS	434	13	CHAPADA DA NATIVIDADE	192	2
NOVA ROSALÂNDIA	468	13	JUARINA	158	2
SANTA FÉ DO ARAGUAIA	847	13	LUZINÓPOLIS	225	2
TOCANTÍNIA	960	13	MURICILÂNDIA	569	2
ARAPOEMA	535	12	PORTO ALEGRE DO TOCANTINS	204	2
CONCEIÇÃO DO TOCANTINS	437	12	RIO DA CONCEIÇÃO	248	2
MONTE DO CARMO	585	12	SANTA RITA DO TOCANTINS	339	2
PARANÁ	714	12	TALISMÃ	371	2
PEQUIZEIRO	638	12	TUPIRAMA	213	2
ARAGOMINAS	575	11	MATEIROS	216	1
FILADELFIA	672	11	OLIVEIRA DE FÁTIMA	154	1
PONTE ALTA DO BOM JESUS	413	11	PIRAQUÊ	251	1
DIVINÓPOLIS DO TOCANTINS	849	10	CRIXAS DO TOCANTINS	168	0
DUERÉ	444	10	LAVANDEIRA	180	0
FÁTIMA	684	10	TAIPAS DO TOCANTINS	201	0
PRESIDENTE KENNEDY	349	10	TOTAL	228.831	3.881

NOTIFICAÇÕES PARA COVID-19

DETALHES DOS NOVOS ÓBITOS

1. Homem de 58 anos, residente em Palmas. Comorbidades: hipertensão e obesidade. Óbito em 20/06/21 no Hospital Oswaldo Cruz.
2. Homem de 46 anos, Residente em Palmas. Comorbidade: diabetes. Óbito dia 20/10/2021 no Hospital Estadual de Combate à Covid-19.

O DETALHAMENTO DOS CASOS ACUMULADOS PODEM SER ACESSADOS NO SITE DA SECRETARIA DA SAÚDE
integra.saude.to.gov.br/covid19

OBSERVAÇÕES:

O Estado possui uma plataforma onde todos podem acompanhar os números da Covid-19 no Tocantins: <http://coronavirus.to.gov.br>

A Secretaria de Estado da Saúde (SES) esclarece que o banco de dados do Estado é dinâmico, em virtude do fechamento das investigações epidemiológicas, que alteram principalmente locais de residência dos casos positivos, trazendo modificações diárias no acumulado dos municípios e no total geral do Estado.

Os dados consolidados neste boletim são referentes às notificações recebidas no último dia, que podem abordar resultados diagnosticados em dias anteriores e notificados posteriormente ao Cievs Estadual. Para manter a credibilidade dos dados contabilizados, os gráficos apresentam a distribuição de novos casos de acordo com a data do diagnóstico e não sua notificação, por parte dos municípios. Em cada edição, o boletim apresenta a distribuição dos novos casos também por este critério.

Todas as informações que constam no boletim são provenientes dos sistemas oficiais do Ministério da Saúde alimentados pelos municípios:

Sistema Gerenciador de Ambiente Laboratorial (GAL) é o sistema utilizado pelos municípios para cadastro das mostras que serão encaminhadas ao Lacen para realização dos exames.

E-SUS-VE é a ferramenta de registro de notificação de casos suspeitos da Covid-19.

SIVEP-Gripe, é o Sistema de Informação da Vigilância Epidemiológica da Gripe, utilizado para notificação dos casos de Síndrome Respiratória Aguda Grave (SRAG) em unidades hospitalares e unidades de Pronto Atendimento (UPA).

SIM é o sistema de Informação sobre mortalidade, desenvolvido pelo Ministério da Saúde para unificação dos dados sobre óbitos no país.

Considerando o aumento recente de casos positivos que tem demandado tempo excessivo para confirmação de residências junto aos municípios, o Estado prevê o preenchimento correto de informações nas plataformas que serão utilizadas para consolidação dos boletins diários e a atualização da residência nos cartões SUS utilizado nos cadastros dos sistemas.

O Estado não irá confirmar residências junto aos municípios, estes devem ficar atentos aos dados informados nos Boletins Epidemiológicos diários, nos sistemas de notificação e cadastros de exames no Lacen.

Qualquer divergência deverá ser informada ao Cievs/COE do Estado que fará as correções nos próximos boletins.

Os dados contidos no boletim são consolidados com resultados de exames realizados no Lacen e notificações recebidas dos municípios até as 23:59h do último dia.