

CASOS CONFIRMADOS

229.051

CASOS RECUPERADOS

224.344

CASOS ATIVOS

(EM ISOLAMENTO DOMICILIAR OU HOSPITALAR)

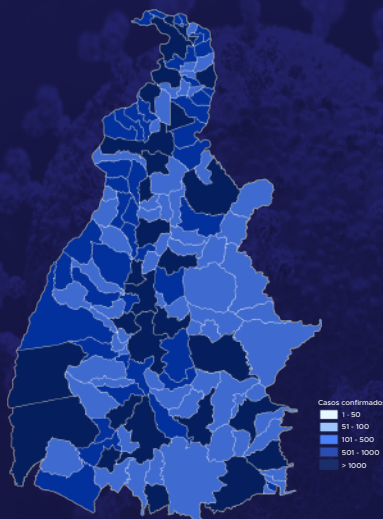
823

ÓBITOS

3.884

CASOS NOTIFICADOS

701.093



HOSPITALIZAÇÃO COVID

64

LEITOS PÚBLICOS **50**

CLÍNICOS **22**

UTI COVID **28**

LEITOS PRIVADOS **14**

CLÍNICOS **6**

UTI COVID **8**

VACINÔMETRO

DOSES APLICADAS

1.760.658

593º BOLETIM EPIDEMIOLÓGICO DE NOTIFICAÇÕES DA COVID-19 NO TOCANTINS

A Secretaria de Estado da Saúde (SES) informa que nesta quinta-feira, 04 de novembro, foram contabilizados 182 novos casos confirmados para Covid-19. Deste total, foram registrados 56 nas últimas 24 horas e o restante por exames coletados em dias anteriores e que tiveram seus resultados inseridos no sistema, pelos municípios, na data de ontem.

Desta forma, hoje o Tocantins registra um total de **701.093** pessoas notificadas com a Covid-19 e acumula **229.051** casos confirmados da doença. Destes pacientes **224.344** estão recuperados e **823** estão ainda ativos (em isolamento domiciliar ou hospitalar), além de **3.884** óbitos.

TABELA 1. Distribuição dos novos casos confirmados para COVID-19, segundo município de residência, TOCANTINS.

| MUNICÍPIO | TOTAL |
|-----------------------|-------|
| GURUPI | 20 |
| ARAGUAÍNA | 15 |
| PALMAS | 14 |
| TOCANTINÓPOLIS | 14 |
| AURORA DO TOCANTINS | 13 |
| PARAÍSO DO TOCANTINS | 9 |
| FÁTIMA | 8 |
| LAGOA DA CONFUSÃO | 8 |
| COLINAS DO TOCANTINS | 6 |
| PORTO NACIONAL | 6 |
| DIANÓPOLIS | 5 |
| ITAGUATINS | 5 |
| JAÚ DO TOCANTINS | 5 |
| MIRACEMA DO TOCANTINS | 5 |
| PIRAQUÊ | 5 |
| AXIXÁ DO TOCANTINS | 4 |
| BREJINHO DE NAZARÉ | 4 |
| MIRANORTE | 4 |

Fonte: Centro de Informações Estratégicas da Vigilância em Saúde - CIEVS/TO

| MUNICÍPIO | TOTAL |
|--------------------------|------------|
| PARANÁ | 4 |
| XAMBIOÁ | 4 |
| DARCINÓPOLIS | 3 |
| DIVINÓPOLIS DO TOCANTINS | 3 |
| MONTE DO CARMO | 3 |
| SÃO BENTO DO TOCANTINS | 3 |
| ARRAIAS | 2 |
| COLMÉIA | 2 |
| ALVORADA | 1 |
| ANANÁS | 1 |
| ARAGUACEMA | 1 |
| CARRASCO BONITO | 1 |
| DUERÉ | 1 |
| GUARÁI | 1 |
| SILVANÓPOLIS | 1 |
| TAGUATINGA | 1 |
| TOTAL | 182 |

GRÁFICO 1. Distribuição dos novos casos confirmados da COVID-19, segundo sexo, TOCANTINS.



GRÁFICO 2. Distribuição dos novos casos confirmados da COVID-19, segundo Faixa Etária, TOCANTINS.

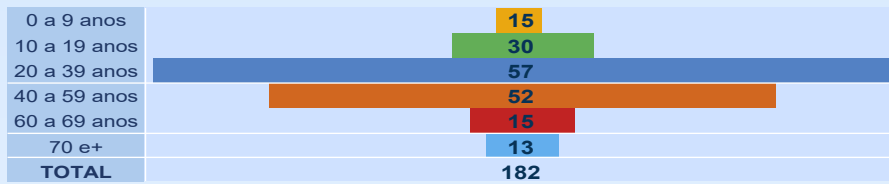


GRÁFICO 3. Perfil dos exames confirmados segundo tipo do teste, TOCANTINS.

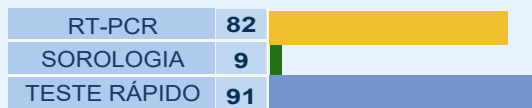
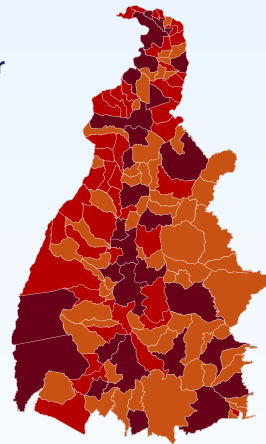


IMAGEM 1. Distribuição dos casos confirmados por Coronavírus segundo o município de residência.



Fonte: Centro de Informações Estratégicas da Vigilância em Saúde – CIEVS/TO

NOTIFICAÇÕES PARA COVID-19

TABELA 2. Distribuição dos casos e óbitos confirmados acumulados da COVID-19, segundo município de residência, TOCANTINS.

| MUNICÍPIO | CASOS | ÓBITOS |
|----------------------------|--------|--------|
| PALMAS | 53.535 | 674 |
| ARAGUAÍNA | 37.654 | 541 |
| GURUPI | 15.255 | 279 |
| PORTO NACIONAL | 10.217 | 212 |
| COLINAS DO TOCANTINS | 7.983 | 158 |
| PARAÍSO DO TOCANTINS | 8.363 | 186 |
| FORMOSO DO ARAGUAIA | 3.415 | 67 |
| ARAGUATINS | 2.599 | 71 |
| TOCANTINÓPOLIS | 2.570 | 55 |
| MIRANORTE | 2.603 | 59 |
| GUARÁI | 3.426 | 80 |
| AUGUSTINÓPOLIS | 1.878 | 32 |
| LAGOA DA CONFUSÃO | 2.393 | 27 |
| CARIRI DO TOCANTINS | 915 | 18 |
| ALVORADA | 1.533 | 30 |
| MIRACEMA DO TOCANTINS | 2.125 | 54 |
| TAGUATINGA | 1.548 | 31 |
| DIANÓPOLIS | 2.029 | 38 |
| XAMBIOÁ | 2.438 | 36 |
| PEIXE | 1.063 | 22 |
| WANDERLÂNDIA | 1.431 | 21 |
| BABAÇULÂNDIA | 886 | 8 |
| TOCANTÍNIA | 960 | 13 |
| GOIATINS | 1.139 | 17 |
| FIGUEIRÓPOLIS | 943 | 19 |
| ARAGUAÇU | 963 | 22 |
| NOVA OLINDA | 1.165 | 50 |
| SILVANÓPOLIS | 1.031 | 23 |
| ARAGOMINAS | 575 | 11 |
| ARRAIAS | 1.144 | 13 |
| PONTE ALTA DO TOCANTINS | 1.018 | 17 |
| ANANÁS | 1.699 | 27 |
| PEDRO AFONSO | 2.218 | 31 |
| BARROLÂNDIA | 802 | 20 |
| NATIVIDADE | 1.249 | 24 |
| MONTE DO CARMO | 590 | 12 |
| ITACAJÁ | 1.003 | 16 |
| BURITI DO TOCANTINS | 1.196 | 22 |
| ALIANÇA DO TOCANTINS | 756 | 22 |
| COMBINADO | 1.043 | 16 |
| SÃO BENTO DO TOCANTINS | 840 | 9 |
| COLMÉIA | 939 | 29 |
| SÃO SEBASTIÃO DO TOCANTINS | 576 | 8 |
| SANTA FÉ DO ARAGUAIA | 848 | 13 |
| SÃO VALÉRIO | 593 | 17 |
| ESPERANTINA | 736 | 20 |
| AXIXÁ DO TOCANTINS | 1.057 | 21 |
| ARAGUACEMA | 791 | 18 |
| DOIS IRMÃOS DO TOCANTINS | 818 | 20 |
| SÍTIO NOVO DO TOCANTINS | 721 | 10 |
| FÁTIMA | 692 | 10 |
| PALMEIRÓPOLIS | 1.321 | 29 |
| MURICILÂNDIA | 569 | 2 |
| ARAGUANÁ | 584 | 16 |
| PIUM | 558 | 8 |
| DARCINÓPOLIS | 750 | 13 |
| CRISTALÂNDIA | 593 | 17 |
| SÃO SALVADOR DO TOCANTINS | 215 | 4 |
| BERNARDO SAYÃO | 651 | 13 |
| CARRASCO BONITO | 581 | 6 |
| ITAPORÃ DO TOCANTINS | 511 | 3 |
| FILADÉLFIA | 672 | 11 |
| DIVINÓPOLIS DO TOCANTINS | 852 | 10 |
| SÃO MIGUEL DO TOCANTINS | 701 | 16 |
| AGUIARNÓPOLIS | 706 | 14 |
| NAZARÉ | 541 | 7 |
| ITAGUATINS | 624 | 16 |
| CASEARA | 618 | 14 |
| PARANÁ | 718 | 12 |
| BANDEIRANTES DO TOCANTINS | 523 | 8 |

| MUNICÍPIO | CASOS | ÓBITOS |
|------------------------------|----------------|--------------|
| BREJINHO DE NAZARÉ | 681 | 17 |
| PEQUIZEIRO | 638 | 12 |
| CAMPOS LINDOS | 450 | 6 |
| ARAPOEMA | 535 | 12 |
| CONCEIÇÃO DO TOCANTINS | 437 | 12 |
| PALMEIRAS DO TOCANTINS | 640 | 6 |
| NOVO ACORDO | 426 | 7 |
| COUTO MAGALHÃES | 519 | 8 |
| TABOCÃO | 521 | 8 |
| MARIANÓPOLIS DO TOCANTINS | 434 | 13 |
| JAÚ DO TOCANTINS | 304 | 13 |
| SUCUPIRA | 318 | 3 |
| SANTA ROSA DO TOCANTINS | 385 | 7 |
| SAMPAIO | 651 | 10 |
| PAU D'ARCO | 425 | 8 |
| DUERÉ | 445 | 10 |
| RIO SONO | 324 | 3 |
| NOVA ROSALÂNDIA | 468 | 13 |
| RIO DOS BOIS | 477 | 8 |
| PALMEIRANTE | 511 | 8 |
| APARECIDA DO RIO NEGRO | 392 | 13 |
| SANTA TEREZA DO TOCANTINS | 290 | 7 |
| PINDORAMA DO TOCANTINS | 375 | 6 |
| SANTA MARIA DO TOCANTINS | 521 | 3 |
| AURORA DO TOCANTINS | 327 | 7 |
| RIACHINHO | 516 | 9 |
| PONTE ALTA DO BOM JESUS | 413 | 11 |
| RIO DA CONCEIÇÃO | 248 | 2 |
| MAURILÂNDIA DO TOCANTINS | 437 | 4 |
| TALISMÃ | 371 | 2 |
| ITAPIRATINS | 480 | 7 |
| JUARINA | 158 | 2 |
| PRESIDENTE KENNEDY | 349 | 10 |
| LAJEADO | 194 | 5 |
| MONTE SANTO DO TOCANTINS | 178 | 6 |
| PRAIA NORTE | 360 | 9 |
| CARMOLÂNDIA | 278 | 6 |
| SANDOLÂNDIA | 430 | 9 |
| ALMAS | 239 | 5 |
| ANGICO | 239 | 5 |
| NOVO JARDIM | 284 | 3 |
| CHAPADA DA NATIVIDADE | 192 | 2 |
| SANTA RITA DO TOCANTINS | 339 | 2 |
| MATEIROS | 216 | 1 |
| PIRAQUÊ | 256 | 1 |
| CRIXÁS DO TOCANTINS | 168 | 0 |
| TUPIRATINS | 199 | 3 |
| PUGMIL | 282 | 4 |
| CENTENÁRIO | 217 | 7 |
| ABREULÂNDIA | 325 | 8 |
| IPUEIRAS | 168 | 4 |
| PORTO ALEGRE DO TOCANTINS | 204 | 2 |
| BRASILÂNDIA DO TOCANTINS | 256 | 6 |
| LAGOA DO TOCANTINS | 300 | 8 |
| SANTA TEREZINHA DO TOCANTINS | 201 | 5 |
| GOIANORTE | 370 | 7 |
| RECURSOLÂNDIA | 319 | 7 |
| CHAPADA DE AREIA | 185 | 3 |
| LAVANDEIRA | 180 | 0 |
| BARRA DO OURO | 167 | 7 |
| TUPIRAMA | 213 | 2 |
| BOM JESUS DO TOCANTINS | 183 | 3 |
| OLIVEIRA DE FÁTIMA | 154 | 1 |
| LUZINÓPOLIS | 225 | 2 |
| NOVO ALEGRE | 158 | 7 |
| LIZARDA | 160 | 4 |
| TAIPAS DO TOCANTINS | 201 | 0 |
| CACHOEIRINHA | 128 | 2 |
| SÃO FÉLIX DO TOCANTINS | 165 | 3 |
| TOTAL | 229.051 | 3.884 |

DETALHES DOS NOVOS ÓBITOS

1. Homem, 67 anos, residente em Palmas. Comorbidades: diabetes, hipertensão e insuficiência renal crônica. Óbito em 20/06/21 no Hospital Palmas Medical.
2. Mulher, 81 anos, residente em Guaraí. Comorbidades: doença pulmonar obstrutiva crônica e hipertensão. Óbito em 22/09/21 no Hospital Regional de Araguaína.

O DETALHAMENTO DOS CASOS ACUMULADOS PODEM SER ACESSADOS NO SITE DA SECRETARIA DA SAÚDE
integra.saude.to.gov.br/covid19

OBSERVAÇÕES:

O Estado possui uma plataforma onde todos podem acompanhar os números da Covid-19 no Tocantins:
<http://coronavirus.to.gov.br>

A Secretaria de Estado da Saúde (SES) esclarece que o banco de dados do Estado é dinâmico, em virtude do fechamento das investigações epidemiológicas, que alteram principalmente locais de residência dos casos positivos, trazendo modificações diárias no acumulado dos municípios e no total geral do Estado.

Os dados consolidados neste boletim são referentes às notificações recebidas no último dia, que podem abordar resultados diagnosticados em dias anteriores e notificados posteriormente ao Cievs Estadual. Para manter a credibilidade dos dados contabilizados, os gráficos apresentam a distribuição de novos casos de acordo com a data do diagnóstico e não sua notificação, por parte dos municípios. Em cada edição, o boletim apresenta a distribuição dos novos casos também por este critério.

Todas as informações que constam no boletim são provenientes dos sistemas oficiais do Ministério da Saúde alimentados pelos municípios:

Sistema Gerenciador de Ambiente Laboratorial (GAL) é o sistema utilizado pelos municípios para cadastro das mostras que serão encaminhadas ao Lacen para realização dos exames.

E-SUS-VE é a ferramenta de registro de notificação de casos suspeitos da Covid-19.

SIVEP-Gripe, é o Sistema de Informação da Vigilância Epidemiológica da Gripe, utilizado para notificação dos casos de Síndrome Respiratória Aguda Grave (SRAG) em unidades hospitalares e unidades de Pronto Atendimento (UPA).

SIM é o sistema de Informação sobre mortalidade, desenvolvido pelo Ministério da Saúde para unificação dos dados sobre óbitos no país.

Considerando o aumento recente de casos positivos que tem demandado tempo excessivo para confirmação de residências junto aos municípios, o Estado prevê o preenchimento correto de informações nas plataformas que serão utilizadas para consolidação dos boletins diários e a atualização da residência nos cartões SUS utilizado nos cadastros dos sistemas.

O Estado não irá confirmar residências junto aos municípios, estes devem ficar atentos aos dados informados nos Boletins Epidemiológicos diários, nos sistemas de notificação e cadastros de exames no Lacen.

Qualquer divergência deverá ser informada ao Cievs/COE do Estado que fará as correções nos próximos boletins.

Os dados contidos no boletim são consolidados com resultados de exames realizados no Lacen e notificações recebidas dos municípios até as 23:59h do último dia.

