

CASOS CONFIRMADOS

**229.456**

CASOS RECUPERADOS

**224.551**

CASOS ATIVOS

(EM ISOLAMENTO DOMICILIAR OU HOSPITALAR)

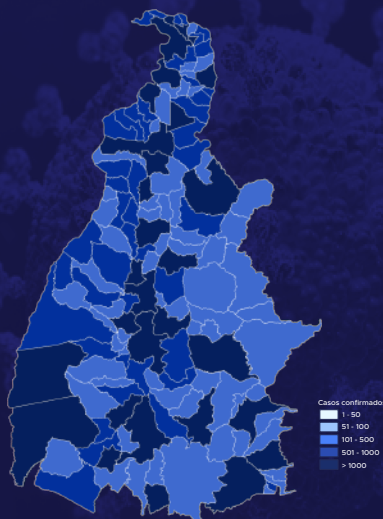
**1.018**

ÓBITOS

**3.887**

CASOS NOTIFICADOS

**703.293**



HOSPITALIZAÇÃO COVID

**68**

LEITOS PÚBLICOS **55**

CLÍNICOS **26**

UTI COVID **29**

LEITOS PRIVADOS **13**

CLÍNICOS **7**

UTI COVID **6**

VACINÔMETRO

DOSES APLICADAS

**1.771.231**

## 595º BOLETIM EPIDEMIOLÓGICO DE NOTIFICAÇÕES DA COVID-19 NO TOCANTINS

A Secretaria de Estado da Saúde (SES) informa que neste sábado, 06 de novembro, foram contabilizados 180 novos casos confirmados para Covid-19. Deste total, foram registrados 45 nas últimas 24 horas e o restante por exames coletados em dias anteriores e que tiveram seus resultados inseridos no sistema, pelos municípios, na data de ontem.

Desta forma, hoje o Tocantins registra um total de **703.293** pessoas notificadas com a Covid-19 e acumula **229.456** casos confirmados da doença. Destes pacientes **224.551** estão recuperados e **1.018** estão ainda ativos (em isolamento domiciliar ou hospitalar), além de **3.887** óbitos.

**TABELA 1.** Distribuição dos novos casos confirmados para COVID-19, segundo município de residência, TOCANTINS.

MUNICÍPIO	TOTAL
PALMAS	69
RIACHINHO	16
ARAGUATINS	13
AURORA DO TOCANTINS	11
PORTO NACIONAL	8
ARAGUAÍNA	7
COLINAS DO TOCANTINS	6
PIRAQUÊ	6
DIANÓPOLIS	5
GURUPI	5
ARRAIAS	4
AUGUSTINÓPOLIS	3
TOCANTINÓPOLIS	3
FIGUEIRÓPOLIS	2
LAGOA DA CONFUSÃO	2
MIRANORTE	2
SÃO MIGUEL DO TOCANTINS	2
SÍTIO NOVO DO TOCANTINS	2

Fonte: Centro de Informações Estratégicas da Vigilância em Saúde - CIEVS/TO

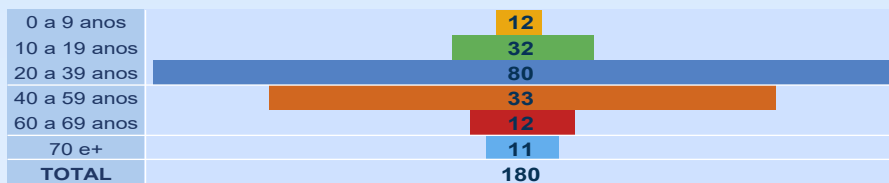
MUNICÍPIO	TOTAL
ALIANÇA DO TOCANTINS	1
ALVORADA	1
ANANÁS	1
CARIRI DO TOCANTINS	1
DARCINÓPOLIS	1
ESPERANTINA	1
FORMOSO DO ARAGUAIA	1
ITAGUATINS	1
JAÚ DO TOCANTINS	1
MIRACEMA DO TOCANTINS	1
OLIVEIRA DE FÁTIMA	1
PARAÍSO DO TOCANTINS	1
COLMÉIA	1
PONTE ALTA DO TOCANTINS	1
<b>TOTAL</b>	<b>180</b>

## NOTIFICAÇÕES PARA COVID-19


**GRÁFICO 1. GRÁFICO 1.** Distribuição dos novos casos confirmados da COVID-19, segundo sexo, TOCANTINS.



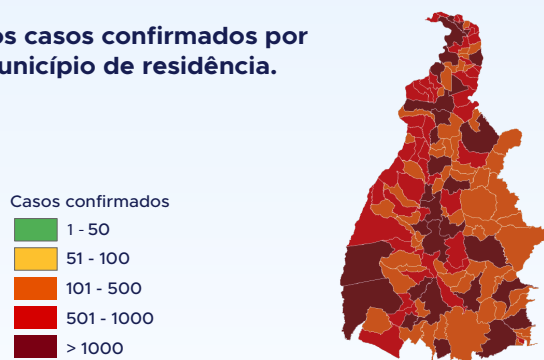
**GRÁFICO 2.** Distribuição dos novos casos confirmados da COVID-19, segundo Faixa Etária, TOCANTINS.



**GRÁFICO 3.** Perfil dos exames confirmados segundo tipo do teste, TOCANTINS.



**IMAGEM 1.** Distribuição dos casos confirmados por Coronavírus segundo o município de residência.



*Fonte: Centro de Informações Estratégicas da Vigilância em Saúde – CIEVS/TO*

## NOTIFICAÇÕES PARA COVID-19

**TABELA 2. Distribuição dos casos e óbitos confirmados acumulados da COVID-19, segundo município de residência, TOCANTINS.**

MUNICÍPIO	CASOS	ÓBITOS
PALMAS	53.692	674
ARAGUAÍNA	37.659	541
GURUPI	15.270	279
PORTO NACIONAL	10.232	212
COLINAS DO TOCANTINS	7.991	158
PARAÍSO DO TOCANTINS	8.377	187
FORMOSO DO ARAGUAIA	3.417	67
ARAGUATINS	2.613	71
TOCANTINÓPOLIS	2.574	55
MIRANORTE	2.605	59
GUARÁI	3.426	80
AUGUSTINÓPOLIS	1.881	32
LAGOA DA CONFUSÃO	2.409	27
CARIRI DO TOCANTINS	916	18
ALVORADA	1.534	30
MIRACEMA DO TOCANTINS	2.125	54
TAGUATINGA	1.548	31
DIANÓPOLIS	2.049	38
XAMBIOÁ	2.446	36
PEIXE	1.063	22
WANDERLÂNDIA	1.431	21
BABAÇULÂNDIA	886	8
TOCANTINIA	960	13
GOIATINS	1.139	17
FIGUEIRÓPOLIS	945	19
ARAGUAÇU	963	22
NOVA OLINDA	1.165	50
SILVANÓPOLIS	1.042	23
ARRAIAS	1.148	13
ARAGOMINAS	575	11
PONTE ALTA DO TOCANTINS	1.020	17
ANANÁS	1.699	28
PEDRO AFONSO	2.218	31
BARROLÂNDIA	802	20
MONTE DO CARMO	612	12
NATIVIDADE	1.253	24
ITACAJÁ	1.003	16
BURITI DO TOCANTINS	1.196	22
ALIANÇA DO TOCANTINS	759	22
COMBINADO	1.043	16
SÃO BENTO DO TOCANTINS	840	9
COLMÉIA	940	29
SÃO SEBASTIÃO DO TOCANTINS	576	8
SANTA FÉ DO ARAGUAIA	848	13
SÃO VALÉRIO	593	17
ESPERANTINA	737	20
AXIXÁ DO TOCANTINS	1.057	21
ARAGUACEMA	791	18
DOIS IRMÃOS DO TOCANTINS	817	20
SÍTIO NOVO DO TOCANTINS	723	10
FÁTIMA	692	10
PALMEIRÓPOLIS	1.321	29
MURICILÂNDIA	569	2
ARAGUANÃ	584	16
PIUM	558	8
DARCINÓPOLIS	751	13
SÃO SALVADOR DO TOCANTINS	215	4
CRISTALÂNDIA	593	17
BERNARDO SAYÃO	651	13
CARRASCO BONITO	584	6
ITAPORÃ DO TOCANTINS	511	3
FILADÉLFIA	673	11
DIVINÓPOLIS DO TOCANTINS	852	10
SÃO MIGUEL DO TOCANTINS	703	16
AGUIARNÓPOLIS	706	14
NAZARÉ	542	7
ITAGUATINS	630	16
CASEARA	618	14
PARANÃ	718	12
BANDEIRANTES DO TOCANTINS	523	8

MUNICÍPIO	CASOS	ÓBITOS
BREJINHO DE NAZARÉ	681	17
PEQUIZEIRO	638	12
CAMPOS LINDOS	450	6
ARAPOEMA	535	12
CONCEIÇÃO DO TOCANTINS	437	12
PALMEIRAS DO TOCANTINS	640	6
NOVO ACORDO	426	7
COUTO MAGALHÃES	519	8
TABOCÃO	521	8
MARIANÓPOLIS DO TOCANTINS	434	13
JAÚ DO TOCANTINS	305	13
SUCUPIRA	318	3
SANTA ROSA DO TOCANTINS	385	7
PAU D'ARCO	425	8
SAMPAIO	651	10
DUERÉ	445	10
RIO SONO	324	3
NOVA ROSALÂNDIA	468	13
RIO DOS BOIS	477	8
PALMEIRANTE	511	8
APARECIDA DO RIO NEGRO	392	13
AURORA DO TOCANTINS	342	7
SANTA TEREZA DO TOCANTINS	290	7
PINDORAMA DO TOCANTINS	375	6
SANTA MARIA DO TOCANTINS	521	3
RIACHINHO	535	10
PONTE ALTA DO BOM JESUS	413	11
RIO DA CONCEIÇÃO	248	2
MAURILÂNDIA DO TOCANTINS	444	4
TALISMÃ	371	2
ITAPIRATINS	480	7
JUARINA	158	2
PRESIDENTE KENNEDY	349	10
LAJEADO	194	5
MONTE SANTO DO TOCANTINS	178	6
CARMOLÂNDIA	278	6
PRAIA NORTE	360	9
SANDOLÂNDIA	430	9
ALMAS	239	5
CHAPADA DA NATIVIDADE	192	2
ANGICO	239	5
NOVO JARDIM	284	3
SANTA RITA DO TOCANTINS	339	2
MATEIROS	216	1
PIRAQUÊ	263	1
CRIXÁS DO TOCANTINS	168	0
TUPIRATINS	199	3
PUGMIL	282	4
CENTENÁRIO	217	7
ABREULÂNDIA	327	8
IPUEIRAS	168	4
PORTO ALEGRE DO TOCANTINS	204	2
BRASILÂNDIA DO TOCANTINS	256	6
LAGOA DO TOCANTINS	300	8
SANTA TEREZINHA DO TOCANTINS	204	5
GOIANORTE	370	7
RECURSOLÂNDIA	319	7
CHAPADA DE AREIA	185	3
LAVANDEIRA	180	0
BARRA DO OURO	167	7
TUPIRAMA	213	2
OLIVEIRA DE FÁTIMA	155	1
BOM JESUS DO TOCANTINS	183	3
LUZINÓPOLIS	225	2
NOVO ALEGRE	158	7
LIZARDA	160	4
TAIPAS DO TOCANTINS	201	0
CACHOEIRINHA	128	2
SÃO FÉLIX DO TOCANTINS	165	3
<b>TOTAL</b>	<b>229.456</b>	<b>3.887</b>

### DETALHES DOS NOVOS ÓBITOS

1. Mulher, 80 anos, residente em Ananás. Comorbidade: doença cardíaca crônica. Óbito em 27/07/2021 no Hospital Instituto Sinai Araguaína.

O DETALHAMENTO DOS CASOS ACUMULADOS PODEM SER ACESSADOS NO SITE DA SECRETARIA DA SAÚDE  
[integra.saude.to.gov.br/covid19](http://integra.saude.to.gov.br/covid19)

### OBSERVAÇÕES:

O Estado possui uma plataforma onde todos podem acompanhar os números da Covid-19 no Tocantins:  
<http://coronavirus.to.gov.br>

A Secretaria de Estado da Saúde (SES) esclarece que o banco de dados do Estado é dinâmico, em virtude do fechamento das investigações epidemiológicas, que alteram principalmente locais de residência dos casos positivos, trazendo modificações diárias no acumulado dos municípios e no total geral do Estado.

Os dados consolidados neste boletim são referentes às notificações recebidas no último dia, que podem abordar resultados diagnosticados em dias anteriores e notificados posteriormente ao Cievs Estadual. Para manter a credibilidade dos dados contabilizados, os gráficos apresentam a distribuição de novos casos de acordo com a data do diagnóstico e não sua notificação, por parte dos municípios. Em cada edição, o boletim apresenta a distribuição dos novos casos também por este critério.

Todas as informações que constam no boletim são provenientes dos sistemas oficiais do Ministério da Saúde alimentados pelos municípios:

**Sistema Gerenciador de Ambiente Laboratorial (GAL)** é o sistema utilizado pelos municípios para cadastro das mostras que serão encaminhadas ao Lacen para realização dos exames.

**E-SUS-VE** é a ferramenta de registro de notificação de casos suspeitos da Covid-19.

**SIVEP-Gripe**, é o Sistema de Informação da Vigilância Epidemiológica da Gripe, utilizado para notificação dos casos de Síndrome Respiratória Aguda Grave (SRAG) em unidades hospitalares e unidades de Pronto Atendimento (UPA).

**SIM** é o sistema de Informação sobre mortalidade, desenvolvido pelo Ministério da Saúde para unificação dos dados sobre óbitos no país.

Considerando o aumento recente de casos positivos que tem demandado tempo excessivo para confirmação de residências junto aos municípios, o Estado prevê o preenchimento correto de informações nas plataformas que serão utilizadas para consolidação dos boletins diários e a atualização da residência nos cartões SUS utilizado nos cadastros dos sistemas.

**O Estado não irá confirmar residências junto aos municípios, estes devem ficar atentos aos dados informados nos Boletins Epidemiológicos diários, nos sistemas de notificação e cadastros de exames no Lacen.**

Qualquer divergência deverá ser informada ao Cievs/COE do Estado que fará as correções nos próximos boletins.

Os dados contidos no boletim são consolidados com resultados de exames realizados no Lacen e notificações recebidas dos municípios até as 23:59h do último dia.

