

CASOS CONFIRMADOS

229.580

CASOS RECUPERADOS

224.643

CASOS ATIVOS
(EM ISOLAMENTO DOMICILIAR OU HOSPITALAR)

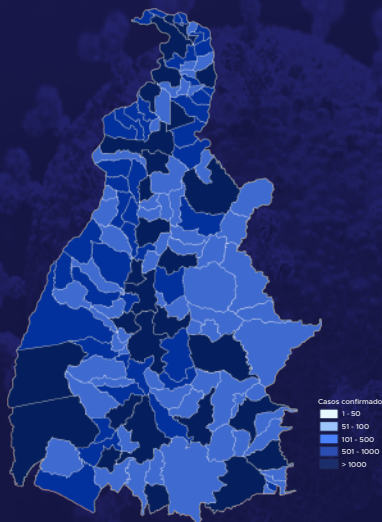
1048

ÓBITOS

3.889

CASOS NOTIFICADOS

703.742



HOSPITALIZAÇÃO COVID

72

LEITOS PÚBLICOS **59**

CLÍNICOS **28**

UTI COVID **31**

LEITOS PRIVADOS **13**

CLÍNICOS **8**

UTI COVID **5**

VACINÔMETRO

DOSES APLICADAS

1.784.776

596º BOLETIM EPIDEMIOLÓGICO DE NOTIFICAÇÕES DA COVID-19 NO TOCANTINS

A Secretaria de Estado da Saúde (SES) informa que nesta segunda-feira, 08 de novembro, foram contabilizados 126 novos casos confirmados para Covid-19. Deste total, foram registrados 5 nas últimas 24 horas e o restante por exames coletados em dias anteriores e que tiveram seus resultados inseridos no sistema, pelos municípios, na data de ontem.

Desta forma, hoje o Tocantins registra um total de **703.742** pessoas notificadas com a Covid-19 e acumula **229.580** casos confirmados da doença. Destes pacientes **224.643** estão recuperados e **1048** estão ainda ativos (em isolamento domiciliar ou hospitalar), além de **3.889** óbitos.

TABELA 1. Distribuição dos novos casos confirmados para COVID-19, segundo município de residência, TOCANTINS.

MUNICÍPIO	TOTAL
PALMAS	72
ARAGUATINS	10
ARAGUAÍNA	9
COLINAS DO TOCANTINS	5
MIRANORTE	5
PORTO NACIONAL	5
AUGUSTINÓPOLIS	4
MONTE DO CARMO	4
FIGUEIRÓPOLIS	3
MIRACEMA DO TOCANTINS	2
SILVANÓPOLIS	2
ANANÁS	1
ESPERANTINA	1
FORMOSO DO ARAGUAIA	1
IPUEIRAS	1
PARAÍSO DO TOCANTINS	1
TOTAL	126

Fonte: Centro de Informações Estratégicas da Vigilância em Saúde - CIEVS/TO

GRÁFICO 1. Distribuição dos novos casos confirmados da COVID-19, segundo sexo, TOCANTINS.

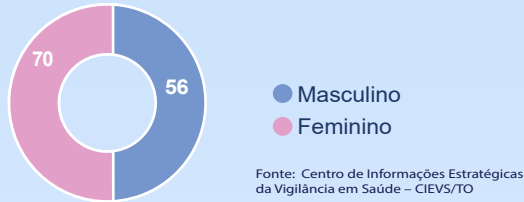


GRÁFICO 2. Distribuição dos novos casos confirmados da COVID-19, segundo Faixa Etária, TOCANTINS.

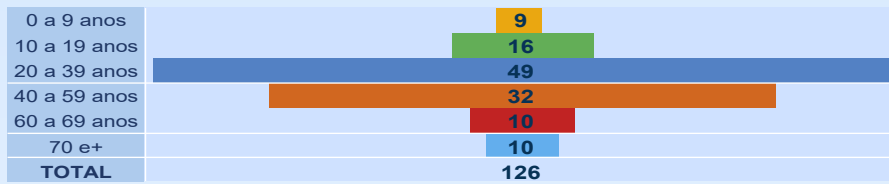


GRÁFICO 3. Perfil dos exames confirmados segundo tipo do teste, TOCANTINS.

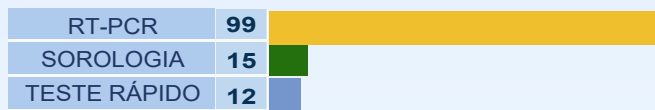
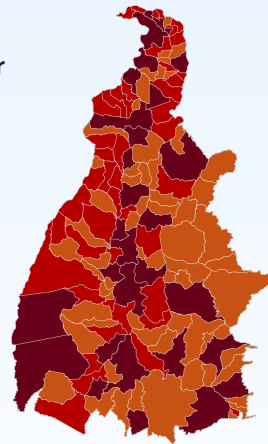


IMAGEM 1. Distribuição dos casos confirmados por Coronavírus segundo o município de residência.



Fonte: Centro de Informações Estratégicas da Vigilância em Saúde – CIEVS/TO

NOTIFICAÇÕES PARA COVID-19

TABELA 2. Distribuição dos casos e óbitos confirmados acumulados da COVID-19, segundo município de residência, TOCANTINS.

MUNICÍPIO	CASOS	ÓBITOS
PALMAS	53.764	674
ARAGUAINA	37.668	541
GURUPI	15.270	279
PORTO NACIONAL	10.237	212
PARAISO DO TOCANTINS	8.378	187
COLINAS DO TOCANTINS	7.996	158
GUARAI	3.426	80
ARAGUATINS	2.622	71
FORMOSO DO ARAGUAIA	3.418	67
MIRANORTE	2.610	59
TOCANTINOPOLIS	2.574	55
MIRACEMA DO TOCANTINS	2.127	54
NOVA OLINDA	1.165	50
DIANOPOLIS	2.049	38
XAMBIOA	2.446	36
AUGUSTINOPOLIS	1.885	32
PEDRO AFONSO	2.218	31
TAGUATINGA	1.548	31
ALVORADA	1.534	30
COLMEIA	940	29
PALMEIROPOLIS	1.321	29
ANANAS	1.700	28
LAGOA DA CONFUSAO	2.409	27
NATIVIDADE	1.253	24
SILVANOPOLIS	1.044	23
ALIANCA DO TOCANTINS	759	22
ARAGUACU	963	22
BURITI DO TOCANTINS	1.196	22
PEIXE	1.063	22
AXIXA DO TOCANTINS	1.057	21
ESPERANTINA	738	21
WANDERLANDIA	1.431	21
BARROLANDIA	802	20
DOIS IRMAOS DO TOCANTINS	817	20
FIGUEIROPOLIS	947	20
ARAGUACEMA	791	18
CARIRI DO TOCANTINS	916	18
BREJINHO DE NAZARE	681	17
CRISTALANDIA	593	17
GOIATINS	1.139	17
PONTE ALTA DO TOCANTINS	1.020	17
SAO VALERIO	593	17
ARAGUANA	584	16
COMBINADO	1.043	16
ITACAJA	1.003	16
ITAGUATINS	630	16
SAO MIGUEL DO TOCANTINS	703	16
AGUIARNOPOLIS	706	14
CASEARA	618	14
APARECIDA DO RIO NEGRO	392	13
ARRAIAS	1.148	13
BERNARDO SAYAO	651	13
DARCINOPOLIS	751	13
JAU DO TOCANTINS	305	13
MARIANOPOLIS DO TOCANTINS	434	13
NOVA ROSALANDIA	468	13
SANTA FE DO ARAGUAIA	848	13
TOCANTINIA	960	13
ARAPOEMA	535	12
CONCEICAO DO TOCANTINS	437	12
MONTE DO CARMO	616	12
PARANA	718	12
PEQUIZEIRO	638	12
ARAGOMINAS	575	11
FILADELFIA	673	11
PONTE ALTA DO BOM JESUS	413	11
DIVINOPOLIS DO TOCANTINS	852	10
DUERE	445	10
FATIMA	692	10
PRESIDENTE KENNEDY	349	10

MUNICÍPIO	CASOS	ÓBITOS
RIACHINHO	535	10
SAMPAIO	651	10
SITIO NOVO DO TOCANTINS	723	10
PRAIA NORTE	360	9
SANDOLANDIA	430	9
SAO BENTO DO TOCANTINS	840	9
ABREULANDIA	327	8
BABACULANDIA	886	8
BANDEIRANTES DO TOCANTINS	523	8
COUTO MAGALHAES	519	8
LAGOA DO TOCANTINS	300	8
PALMEIRANTE	511	8
PAU D'ARCO	425	8
PIUM	558	8
RIO DOS BOIS	477	8
SAO SEBASTIAO DO TOCANTINS	576	8
TABOCAO	521	8
AURORA DO TOCANTINS	342	7
BARRA DO OURO	167	7
CENTENARIO	217	7
GOIANORTE	370	7
ITAPIRATINS	480	7
NAZARE	542	7
NOVO ACORDO	426	7
NOVO ALEGRE	158	7
RECURSOLANDIA	319	7
SANTA ROSA DO TOCANTINS	385	7
SANTA TEREZA DO TOCANTINS	290	7
BRASILANDIA DO TOCANTINS	256	6
CAMPOS LINDOS	450	6
CARMOLANDIA	278	6
CARRASCO BONITO	584	6
MONTE SANTO DO TOCANTINS	178	6
PALMEIRAS DO TOCANTINS	640	6
PINDORAMA DO TOCANTINS	375	6
ALMAS	239	5
ANGICO	239	5
LAJEADO	194	5
SANTA TEREZINHA DO TOCANTINS	204	5
IPUEIRAS	169	4
LIZARDA	160	4
MAURILANDIA DO TOCANTINS	444	4
PUGMIL	282	4
SAO SALVADOR DO TOCANTINS	215	4
BOM JESUS DO TOCANTINS	183	3
CHAPADA DE AREIA	185	3
ITAPORA DO TOCANTINS	511	3
NOVO JARDIM	284	3
RIO SONO	324	3
SANTA MARIA DO TOCANTINS	521	3
SAO FELIX DO TOCANTINS	165	3
SUCUPIRA	318	3
TUPIRATINS	199	3
CACHOEIRINHA	128	2
CHAPADA DA NATIVIDADE	192	2
JUARINA	158	2
LUZINOPOLIS	225	2
MURICILANDIA	569	2
PORTO ALEGRE DO TOCANTINS	204	2
RIO DA CONCEICAO	248	2
SANTA RITA DO TOCANTINS	339	2
TALISMA	371	2
TUPIRAMA	213	2
MATEIROS	216	1
OLIVEIRA DE FATIMA	155	1
PIRAQUE	263	1
CRIXAS DO TOCANTINS	168	0
LAVANDEIRA	180	0
TAIPAS DO TOCANTINS	201	0
TOTAL	229.580	3.889

DETALHES DOS NOVOS ÓBITOS

1. Mulher, 66 anos, residente em Esperantina. Comorbidades: não relatada. Óbito em 20/06/2021 no Hospital Regional de Imperatriz - MA.
2. Homem, 80 anos, residente em Figueirópolis. Comorbidades: Neoplasia maligna da próstata. Óbito em 12/09/2021 no Hospital Unidade Einstein Goiânia-GO.

O DETALHAMENTO DOS CASOS ACUMULADOS PODEM SER ACESSADOS NO SITE DA SECRETARIA DA SAÚDE
integra.saude.to.gov.br/covid19

OBSERVAÇÕES:

O Estado possui uma plataforma onde todos podem acompanhar os números da Covid-19 no Tocantins:
<http://coronavirus.to.gov.br>

A Secretaria de Estado da Saúde (SES) esclarece que o banco de dados do Estado é dinâmico, em virtude do fechamento das investigações epidemiológicas, que alteram principalmente locais de residência dos casos positivos, trazendo modificações diárias no acumulado dos municípios e no total geral do Estado.

Os dados consolidados neste boletim são referentes às notificações recebidas no último dia, que podem abordar resultados diagnosticados em dias anteriores e notificados posteriormente ao Cievs Estadual. Para manter a credibilidade dos dados contabilizados, os gráficos apresentam a distribuição de novos casos de acordo com a data do diagnóstico e não sua notificação, por parte dos municípios. Em cada edição, o boletim apresenta a distribuição dos novos casos também por este critério.

Todas as informações que constam no boletim são provenientes dos sistemas oficiais do Ministério da Saúde alimentados pelos municípios:

Sistema Gerenciador de Ambiente Laboratorial (GAL) é o sistema utilizado pelos municípios para cadastro das mostras que serão encaminhadas ao Lacen para realização dos exames.

E-SUS-VE é a ferramenta de registro de notificação de casos suspeitos da Covid-19.

SIVEP-Gripe, é o Sistema de Informação da Vigilância Epidemiológica da Gripe, utilizado para notificação dos casos de Síndrome Respiratória Aguda Grave (SRAG) em unidades hospitalares e unidades de Pronto Atendimento (UPA).

SIM é o sistema de Informação sobre mortalidade, desenvolvido pelo Ministério da Saúde para unificação dos dados sobre óbitos no país.

Considerando o aumento recente de casos positivos que tem demandado tempo excessivo para confirmação de residências junto aos municípios, o Estado prevê o preenchimento correto de informações nas plataformas que serão utilizadas para consolidação dos boletins diários e a atualização da residência nos cartões SUS utilizado nos cadastros dos sistemas.

O Estado não irá confirmar residências junto aos municípios, estes devem ficar atentos aos dados informados nos Boletins Epidemiológicos diários, nos sistemas de notificação e cadastros de exames no Lacen.

Qualquer divergência deverá ser informada ao Cievs/COE do Estado que fará as correções nos próximos boletins.

Os dados contidos no boletim são consolidados com resultados de exames realizados no Lacen e notificações recebidas dos municípios até as 23:59h do último dia.