

CASOS CONFIRMADOS

230.281

CASOS RECUPERADOS

225.618

CASOS ATIVOS
(EM ISOLAMENTO DOMICILIAR OU HOSPITALAR)

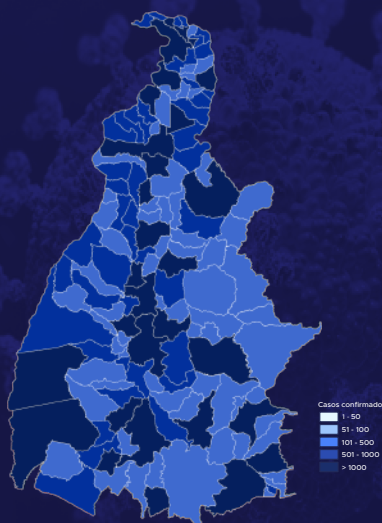
766

ÓBITOS

3.897

CASOS NOTIFICADOS

707.680



HOSPITALIZAÇÃO COVID

76

LEITOS PÚBLICOS **61**

CLÍNICOS **31**

UTI COVID **30**

LEITOS PRIVADOS **15**

CLÍNICOS **9**

UTI COVID **6**

VACINÔMETRO

DOSES APLICADAS

1.826.527

600º BOLETIM EPIDEMIOLÓGICO DE NOTIFICAÇÕES DA COVID-19 NO TOCANTINS

A Secretaria de Estado da Saúde (SES) informa que nesta sexta-feira, 12 de novembro, foram contabilizados 202 novos casos confirmados para Covid-19. Deste total, foram registrados 44 nas últimas 24 horas e o restante por exames coletados em dias anteriores e que tiveram seus resultados inseridos no sistema, pelos municípios, na data de ontem.

Desta forma, hoje o Tocantins registra um total de **707.680** pessoas notificadas com a Covid-19 e acumula **230.281** casos confirmados da doença. Destes pacientes **225.618** estão recuperados e **766** estão ainda ativos (em isolamento domiciliar ou hospitalar), além de **3.897** óbitos.

TABELA 1. Distribuição dos novos casos confirmados para COVID-19, segundo município de residência, TOCANTINS.

MUNICÍPIO	TOTAL
PALMAS	76
ARAGUAÍNA	32
ARAGUATINS	9
MONTE DO CARMO	6
PORTO NACIONAL	6
APARECIDA DO RIO NEGRO	5
JAÚ DO TOCANTINS	5
PONTE ALTA DO TOCANTINS	5
AURORA DO TOCANTINS	4
COLINAS DO TOCANTINS	4
MIRANORTE	4
PEIXE	4
DIVINÓPOLIS DO TOCANTINS	3
GOIANORTE	3
GURUPI	3
PALMEIRÓPOLIS	3
TOCANTINÓPOLIS	3
TUPIRAMA	3
AUGUSTINÓPOLIS	2
DIANÓPOLIS	2
DOIS IRMÃOS DO TOCANTINS	2

Fonte: Centro de Informações Estratégicas da Vigilância em Saúde - CIEVS/TO

MUNICÍPIO	TOTAL
ESPERANTINA	2
LAGOA DA CONFUSÃO	2
ALVORADA	1
AXIXÁ DO TOCANTINS	1
BANDEIRANTES DO TOCANTINS	1
CRIXÁS DO TOCANTINS	1
TABOCÃO	1
NOVO ACORDO	1
NOVO ALEGRE	1
OLIVEIRA DE FÁTIMA	1
PALMEIRANTE	1
PARANÃ	1
PEDRO AFONSO	1
COLMÉIA	1
SAMPAIO	1
TAGUATINGA	1
TOTAL	202

NOTIFICAÇÕES PARA COVID-19

GRÁFICO 1. GRÁFICO 1. Distribuição dos novos casos confirmados da COVID-19, segundo sexo, TOCANTINS.



GRÁFICO 2. Distribuição dos novos casos confirmados da COVID-19, segundo Faixa Etária, TOCANTINS.

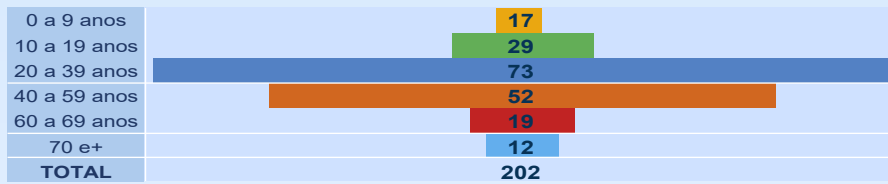
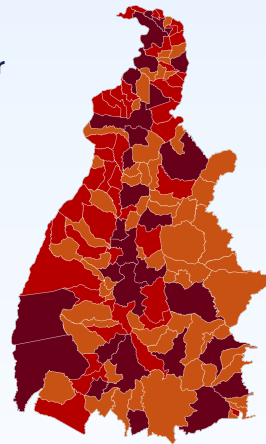


GRÁFICO 3. Perfil dos exames confirmados segundo tipo do teste, TOCANTINS.



IMAGEM 1. Distribuição dos casos confirmados por Coronavírus segundo o município de residência.



Fonte: Centro de Informações Estratégicas da Vigilância em Saúde – CIEVS/TO

NOTIFICAÇÕES PARA COVID-19

TABELA 2. Distribuição dos casos e óbitos confirmados acumulados da COVID-19, segundo município de residência, TOCANTINS.

MUNICÍPIO	CASOS	ÓBITOS
PALMAS	53951	676
ARAGUAÍNA	37715	544
GURUPI	15288	279
PORTO NACIONAL	10267	212
PARAÍSO DO TOCANTINS	8392	187
COLINAS DO TOCANTINS	8011	158
GUARAÍ	3427	80
ARAGUATINS	2653	71
FORMOSO DO ARAGUAIA	3418	67
MIRANORTE	2619	59
TOCANTINÓPOLIS	2583	55
MIRACEMA DO TOCANTINS	2139	54
NOVA OLINDA	1168	50
DIANÓPOLIS	2068	38
XAMBIOÁ	2448	36
AUGUSTINÓPOLIS	1906	32
PEDRO AFONSO	2225	31
TAGUATINGA	1550	31
ALVORADA	1535	30
PALMEIRÓPOLIS	1324	29
COLMÉIA	944	29
ANANÁS	1709	28
LAGOA DA CONFUSÃO	2425	27
NATIVIDADE	1253	24
SILVANÓPOLIS	1056	24
BURITI DO TOCANTINS	1197	22
PEIXE	1067	22
ARAGUAÇU	963	22
ALIANÇA DO TOCANTINS	765	22
WANDERLÂNDIA	1431	21
AXIXÁ DO TOCANTINS	1096	21
ESPERANTINA	742	21
FIGUEIRÓPOLIS	947	20
DOIS IRMÃOS DO TOCANTINS	820	20
BARROLÂNDIA	802	20
CARIRI DO TOCANTINS	916	18
ARAGUACEMA	796	18
GOIATINS	1139	17
PONTE ALTA DO TOCANTINS	1027	17
SÃO MIGUEL DO TOCANTINS	705	17
BREJINHO DE NAZARÉ	683	17
CRISTALÂNDIA	593	17
SÃO VALÉRIO	592	17
COMBINADO	1043	16
ITACAJÁ	1004	16
ITAGUATINS	634	16
ARAGUANÁ	589	16
AGUIARNÓPOLIS	708	14
CASEARA	618	14
ARRAIAS	1160	13
TOCANTÍNIA	960	13
SANTA FÉ DO ARAGUAIA	848	13
DARCINÓPOLIS	753	13
PARANÁ	719	13
BERNARDO SAYÃO	651	13
NOVA ROSALÂNDIA	468	13
MARIANÓPOLIS DO TOCANTINS	434	13
APARECIDA DO RIO NEGRO	397	13
JAÚ DO TOCANTINS	320	13
PEQUIZEIRO	638	12
MONTE DO CARMO	635	12
ARAPOEMA	538	12
CONCEIÇÃO DO TOCANTINS	437	12
FILADÉLFIA	675	11
ARAGOMINAS	575	11
PONTE ALTA DO BOM JESUS	413	11
DIVINÓPOLIS DO TOCANTINS	869	10
SÍTIO NOVO DO TOCANTINS	723	10
FÁTIMA	692	10
SAMPAIO	652	10

MUNICÍPIO	CASOS	ÓBITOS
RIACHINHO	536	10
DUERÉ	445	10
PRESIDENTE KENNEDY	349	10
SÃO BENTO DO TOCANTINS	847	9
SANDOLÂNDIA	431	9
PRAIA NORTE	360	9
BABAÇULÂNDIA	886	8
SÃO SEBASTIÃO DO TOCANTINS	576	8
PIUM	558	8
BANDEIRANTES DO TOCANTINS	524	8
TABOÇÃO	525	8
COUTO MAGALHÃES	519	8
PALMEIRANTE	512	8
RIO DOS BOIS	477	8
PAU D'ARCO	425	8
ABREULÂNDIA	327	8
LAGOA DO TOCANTINS	300	8
NAZARÉ	543	7
ITAPIRATINS	484	7
NOVO ACORDO	427	7
SANTA ROSA DO TOCANTINS	385	7
GOIANORTE	373	7
AURORA DO TOCANTINS	343	7
RECURSOLÂNDIA	319	7
SANTA TEREZA DO TOCANTINS	290	7
CENTENÁRIO	217	7
BARRA DO OURO	167	7
NOVO ALEGRE	159	7
PALMEIRAS DO TOCANTINS	640	6
CARRASCO BONITO	585	6
CAMPOS LINDOS	456	6
PINDORAMA DO TOCANTINS	375	6
CARMOLÂNDIA	278	6
BRASILÂNDIA DO TOCANTINS	256	6
MONTE SANTO DO TOCANTINS	179	6
ALMAS	239	5
ANGICO	239	5
SANTA TEREZINHA DO TOCANTINS	208	5
LAJEADO	194	5
MAURILÂNDIA DO TOCANTINS	459	4
PUGMIL	285	4
SÃO SALVADOR DO TOCANTINS	215	4
IPUEIRAS	170	4
LIZARDA	160	4
SANTA MARIA DO TOCANTINS	521	3
ITAPORÁ DO TOCANTINS	511	3
RIO SONO	324	3
SUCUPIRA	318	3
NOVO JARDIM	284	3
TUPIRATINS	199	3
CHAPADA DE AREIA	185	3
BOM JESUS DO TOCANTINS	183	3
SÃO FÉLIX DO TOCANTINS	165	3
MURICILÂNDIA	569	2
TALISMÃ	371	2
SANTA RITA DO TOCANTINS	339	2
RIO DA CONCEIÇÃO	248	2
LUZINÓPOLIS	226	2
TUPIRAMA	218	2
PORTO ALEGRE DO TOCANTINS	204	2
CHAPADA DA NATIVIDADE	193	2
JUARINA	158	2
CACHOEIRINHA	128	2
PIRAQUÊ	265	1
MATEIROS	216	1
OLIVEIRA DE FÁTIMA	156	1
TAIPAS DO TOCANTINS	201	0
LAVANDEIRA	180	0
CRIXÁS DO TOCANTINS	169	0
TOTAL	230.281	3.897

DETALHES DOS NOVOS ÓBITOS

1. Homem, 63 anos, residente em Paranã. Comorbidade: diabetes. Óbito em 02/11/2021 no Hospital Geral de Palmas.

O DETALHAMENTO DOS CASOS ACUMULADOS PODEM SER ACESSADOS NO SITE DA SECRETARIA DA SAÚDE
integra.saude.to.gov.br/covid19

OBSERVAÇÕES:

O Estado possui uma plataforma onde todos podem acompanhar os números da Covid-19 no Tocantins:
<http://coronavirus.to.gov.br>

A Secretaria de Estado da Saúde (SES) esclarece que o banco de dados do Estado é dinâmico, em virtude do fechamento das investigações epidemiológicas, que alteram principalmente locais de residência dos casos positivos, trazendo modificações diárias no acumulado dos municípios e no total geral do Estado.

Os dados consolidados neste boletim são referentes às notificações recebidas no último dia, que podem abordar resultados diagnosticados em dias anteriores e notificados posteriormente ao Cievs Estadual. Para manter a credibilidade dos dados contabilizados, os gráficos apresentam a distribuição de novos casos de acordo com a data do diagnóstico e não sua notificação, por parte dos municípios. Em cada edição, o boletim apresenta a distribuição dos novos casos também por este critério.

Todas as informações que constam no boletim são provenientes dos sistemas oficiais do Ministério da Saúde alimentados pelos municípios:

Sistema Gerenciador de Ambiente Laboratorial (GAL) é o sistema utilizado pelos municípios para cadastro das mostras que serão encaminhadas ao Lacen para realização dos exames.

E-SUS-VE é a ferramenta de registro de notificação de casos suspeitos da Covid-19.

SIVEP-Gripe, é o Sistema de Informação da Vigilância Epidemiológica da Gripe, utilizado para notificação dos casos de Síndrome Respiratória Aguda Grave (SRAG) em unidades hospitalares e unidades de Pronto Atendimento (UPA).

SIM é o sistema de Informação sobre mortalidade, desenvolvido pelo Ministério da Saúde para unificação dos dados sobre óbitos no país.

Considerando o aumento recente de casos positivos que tem demandado tempo excessivo para confirmação de residências junto aos municípios, o Estado prevê o preenchimento correto de informações nas plataformas que serão utilizadas para consolidação dos boletins diários e a atualização da residência nos cartões SUS utilizado nos cadastros dos sistemas.

O Estado não irá confirmar residências junto aos municípios, estes devem ficar atentos aos dados informados nos Boletins Epidemiológicos diários, nos sistemas de notificação e cadastros de exames no Lacen.

Qualquer divergência deverá ser informada ao Cievs/COE do Estado que fará as correções nos próximos boletins.

Os dados contidos no boletim são consolidados com resultados de exames realizados no Lacen e notificações recebidas dos municípios até as 23:59h do último dia.

