

CASOS CONFIRMADOS

231.292

CASOS RECUPERADOS

226.665

CASOS ATIVOS
(EM ISOLAMENTO DOMICILIAR OU HOSPITALAR)

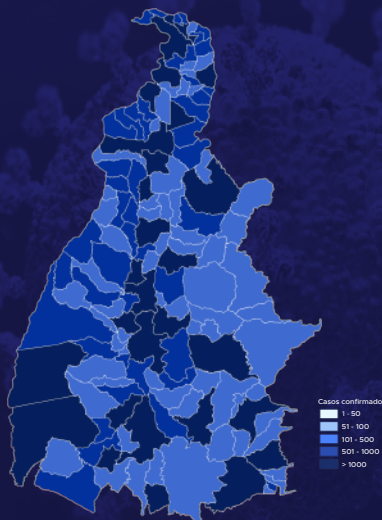
719

ÓBITOS

3.908

CASOS NOTIFICADOS

713.058



HOSPITALIZAÇÃO COVID

77

LEITOS PÚBLICOS **65**

CLÍNICOS **34**

UTI COVID **31**

LEITOS PRIVADOS **12**

CLÍNICOS **2**

UTI COVID **10**

VACINÔMETRO

DOSES APLICADAS

1.875.081

607º BOLETIM EPIDEMIOLÓGICO DE NOTIFICAÇÕES DA COVID-19 NO TOCANTINS

A Secretaria de Estado da Saúde (SES) informa que neste sábado, 20 de novembro, foram contabilizados 137 novos casos confirmados para Covid-19. Deste total, foram registrados 42 nas últimas 24 horas e o restante por exames coletados em dias anteriores e que tiveram seus resultados inseridos no sistema, pelos municípios, na data de ontem.

Desta forma, hoje o Tocantins registra um total de **713.058** pessoas notificadas com a Covid-19 e acumula **231.292** casos confirmados da doença. Destes pacientes **226.665** estão recuperados e **719** estão ainda ativos (em isolamento domiciliar ou hospitalar), além de **3.908** óbitos.

TABELA 1. Distribuição dos novos casos confirmados para COVID-19, segundo município de residência, TOCANTINS.

MUNICÍPIO	TOTAL
PALMAS	20
ARAGUAINA	13
RIO SONO	10
AUGUSTINOPOLIS	10
TOCANTINIA	8
MIRACEMA DO TOCANTINS	6
LAGOA DA CONFUSAO	6
COLINAS DO TOCANTINS	6
PRESIDENTE KENNEDY	5
AURORA DO TOCANTINS	5
PARAISO DO TOCANTINS	4
PALMEIROPOLIS	4
GURUPI	4
ARAGUATINS	4
ALIANCA DO TOCANTINS	4
SÃO MIGUEL DO TOCANTINS	3
PALMEIRAS DO TOCANTINS	3
MIRANORTE	3
DIANOPOLIS	3
PORTO NACIONAL	2
PONTE ALTA DO TOCANTINS	2
OLIVEIRA DE FATIMA	2
CARRASCO BONITO	2
SÃO VALERIO	1

Fonte: Centro de Informações Estratégicas da Vigilância em Saúde – CIEVSV/TO

MUNICÍPIO	TOTAL
SANTA ROSA DO TOCANTINS	1
PEDRO AFONSO	1
MATEIROS	1
DIVINOPOLIS DO TOCANTINS	1
BOM JESUS DO TOCANTINS	1
ALVORADA	1
ABREULANDIA	1
TOTAL	137

NOTIFICAÇÕES PARA COVID-19

GRÁFICO 1. GRÁFICO 1. Distribuição dos novos casos confirmados da COVID-19, segundo sexo, TOCANTINS.

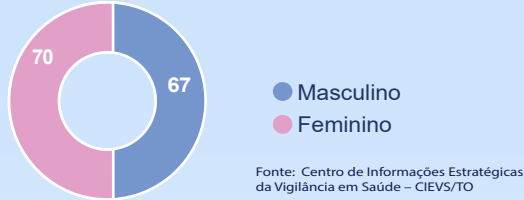


GRÁFICO 2. Distribuição dos novos casos confirmados da COVID-19, segundo Faixa Etária, TOCANTINS.

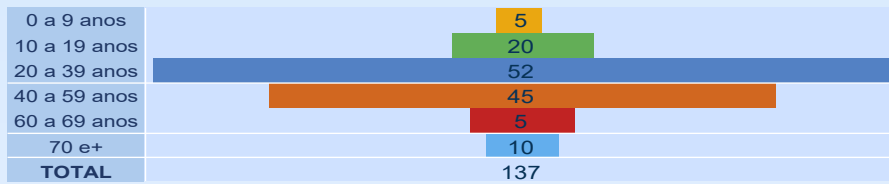
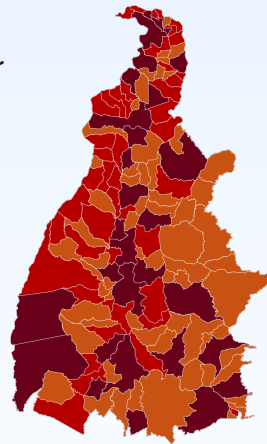


GRÁFICO 3. Perfil dos exames confirmados segundo tipo do teste, TOCANTINS.



IMAGEM 1. Distribuição dos casos confirmados por Coronavírus segundo o município de residência.



Fonte: Centro de Informações Estratégicas da Vigilância em Saúde – CIEVS/TO

NOTIFICAÇÕES PARA COVID-19

TABELA 2. Distribuição dos casos e óbitos confirmados acumulados da COVID-19, segundo município de residência, TOCANTINS.

MUNICÍPIO	CASOS	ÓBITOS	MUNICÍPIO	CASOS	ÓBITOS
PALMAS	54165	679	RIACHINHO	536	10
ARAGUAINA	37793	546	SAMPAIO	652	10
GURUPI	15304	279	SITIO NOVO DO TOCANTINS	724	10
PORTO NACIONAL	10308	212	PRAIA NORTE	362	9
PARAISO DO TOCANTINS	8430	188	SANDOLANDIA	431	9
COLINAS DO TOCANTINS	8019	158	SAO BENTO DO TOCANTINS	868	9
GUARAI	3430	80	ABREULANDIA	329	8
ARAGUATINS	2680	72	BABACULANDIA	886	8
FORMOSO DO ARAGUAIA	3418	67	BANDEIRANTES DO TOCANTINS	524	8
MIRANORTE	2640	59	COUTO MAGALHAES	519	8
TOCANTINOPOLIS	2589	56	ITAPIRATINS	485	8
MIRACEMA DO TOCANTINS	2160	54	LAGOA DO TOCANTINS	300	8
NOVA OLINDA	1172	50	PALMEIRANTE	512	8
DIANOPOLIS	2077	38	PAU D'ARCO	425	8
XAMBIOA	2455	36	PIUM	558	8
AUGUSTINOPOLIS	1929	32	RIO DOS BOIS	478	8
PEDRO AFONSO	2229	31	SAO SEBASTIAO DO TOCANTINS	576	8
TAGUATINGA	1555	31	TABOCAO	529	8
ALVORADA	1537	30	AURORA DO TOCANTINS	386	7
COLMEIA	948	29	BARRA DO OURO	167	7
PALMEIROPOLIS	1352	29	CENTENARIO	217	7
ANANAS	1713	28	GOIANORTE	379	7
LAGOA DA CONFUSAO	2447	27	NAZARE	544	7
NATIVIDADE	1253	24	NOVO ACORDO	434	7
SILVANOPOLIS	1064	24	NOVO ALEGRE	159	7
ALIANCA DO TOCANTINS	779	23	RECURSOLANDIA	319	7
ARAGUACU	965	22	SANTA ROSA DO TOCANTINS	392	7
BURITI DO TOCANTINS	1263	22	SANTA TEREZA DO TOCANTINS	293	7
PEIXE	1070	22	BRASILANDIA DO TOCANTINS	256	6
AXIXA DO TOCANTINS	1105	21	CAMPOS LINDOS	456	6
ESPERANTINA	744	21	CARMOLANDIA	278	6
WANDERLANDIA	1431	21	CARRASCO BONITO	602	6
BARROLANDIA	803	20	MONTE SANTO DO TOCANTINS	181	6
DOIS IRMAOS DO TOCANTINS	822	20	PALMEIRAS DO TOCANTINS	643	6
FIGUEIROPOLIS	952	20	PINDORAMA DO TOCANTINS	376	6
ARAGUACEMA	796	18	ALMAS	239	5
CARIRI DO TOCANTINS	916	18	ANGICO	239	5
BREJINHO DE NAZARE	688	17	LAJEADO	194	5
CRISTALANDIA	593	17	PUGMIL	286	5
GOIATINS	1141	17	SANTA TEREZINHA DO TOCANTINS	209	5
PONTE ALTA DO TOCANTINS	1034	17	IPUEIRAS	172	4
SAO MIGUEL DO TOCANTINS	709	17	LIZARDA	161	4
SAO VALERIO	595	17	MAURILANDIA DO TOCANTINS	480	4
ARAGUANA	591	16	SAO SALVADOR DO TOCANTINS	222	4
COMBINADO	1043	16	BOM JESUS DO TOCANTINS	184	3
ITACAJA	1005	16	CHAPADA DE AREIA	185	3
ITAGUATINS	643	16	ITAPORA DO TOCANTINS	513	3
AGUIARNOPOLIS	708	14	NOVO JARDIM	284	3
CASEARA	618	14	RIO SONO	362	3
APARECIDA DO RIO NEGRO	397	13	SANTA MARIA DO TOCANTINS	521	3
ARRAIAS	1163	13	SAO FELIX DO TOCANTINS	165	3
BERNARDO SAYAO	651	13	SUCUPIRA	318	3
DARCINOPOLIS	754	13	TUPIRATINS	199	3
JAU DO TOCANTINS	329	13	CACHOEIRINHA	128	2
MARIANOPOLIS DO TOCANTINS	434	13	CHAPADA DA NATIVIDADE	193	2
NOVA ROSALANDIA	469	13	JUARINA	158	2
PARANA	720	13	LUZINOPOLIS	226	2
SANTA FE DO ARAGUAIA	848	13	MURICILANDIA	570	2
TOCANTINIA	968	13	PORTO ALEGRE DO TOCANTINS	204	2
ARAPOEMA	547	12	RIO DA CONCEICAO	248	2
CONCEICAO DO TOCANTINS	437	12	SANTA RITA DO TOCANTINS	339	2
MONTE DO CARMO	645	12	TALISMA	371	2
PEQUIZEIRO	638	12	TUPIRAMA	220	2
ARAGOMINAS	576	11	MATEIROS	217	1
FILADELFIA	681	11	OLIVEIRA DE FATIMA	159	1
PONTE ALTA DO BOM JESUS	413	11	PIRAQUE	265	1
DIVINOPOLIS DO TOCANTINS	880	10	CRIXAS DO TOCANTINS	177	0
DUERE	445	10	LAVANDEIRA	180	0
FATIMA	692	10	TAIPAS DO TOCANTINS	201	0
PRESIDENTE KENNEDY	359	10	TOTAL	231292	3908

DETALHES DOS NOVOS ÓBITOS

1. Homem, 72 anos, residente em Palmas. Comorbidade: diabestes. Óbito em 15/11/2021 no Hospital Palmas Medical.
2. Homem, 43 anos, residente em Araguatins. Comorbidades: hispertensão arterial sistemica . Óbito em 22/10/2021 no Hospital Regional de Augustinópolis.

O DETALHAMENTO DOS CASOS ACUMULADOS PODEM SER ACESSADOS NO SITE DA SECRETARIA DA SAÚDE
integra.saude.to.gov.br/covid19

OBSERVAÇÕES:

O Estado possui uma plataforma onde todos podem acompanhar os números da Covid-19 no Tocantins:
<http://coronavirus.to.gov.br>

A Secretaria de Estado da Saúde (SES) esclarece que o banco de dados do Estado é dinâmico, em virtude do fechamento das investigações epidemiológicas, que alteram principalmente locais de residência dos casos positivos, trazendo modificações diárias no acumulado dos municípios e no total geral do Estado.

Os dados consolidados neste boletim são referentes às notificações recebidas no último dia, que podem abordar resultados diagnosticados em dias anteriores e notificados posteriormente ao Cievs Estadual. Para manter a credibilidade dos dados contabilizados, os gráficos apresentam a distribuição de novos casos de acordo com a data do diagnóstico e não sua notificação, por parte dos municípios. Em cada edição, o boletim apresenta a distribuição dos novos casos também por este critério.

Todas as informações que constam no boletim são provenientes dos sistemas oficiais do Ministério da Saúde alimentados pelos municípios:

Sistema Gerenciador de Ambiente Laboratorial (GAL) é o sistema utilizado pelos municípios para cadastro das mostras que serão encaminhadas ao Lacen para realização dos exames.

E-SUS-VE é a ferramenta de registro de notificação de casos suspeitos da Covid-19.

SIVEP-Gripe, é o Sistema de Informação da Vigilância Epidemiológica da Gripe, utilizado para notificação dos casos de Síndrome Respiratória Aguda Grave (SRAG) em unidades hospitalares e unidades de Pronto Atendimento (UPA).

SIM é o sistema de Informação sobre mortalidade, desenvolvido pelo Ministério da Saúde para unificação dos dados sobre óbitos no país.

Considerando o aumento recente de casos positivos que tem demandado tempo excessivo para confirmação de residências junto aos municípios, o Estado prevê o preenchimento correto de informações nas plataformas que serão utilizadas para consolidação dos boletins diários e a atualização da residência nos cartões SUS utilizado nos cadastros dos sistemas.

O Estado não irá confirmar residências junto aos municípios, estes devem ficar atentos aos dados informados nos Boletins Epidemiológicos diários, nos sistemas de notificação e cadastros de exames no Lacen.

Qualquer divergência deverá ser informada ao Cievs/COE do Estado que fará as correções nos próximos boletins.

Os dados contidos no boletim são consolidados com resultados de exames realizados no Lacen e notificações recebidas dos municípios até as 23:59h do último dia.