

CASOS CONFIRMADOS

232.191

CASOS RECUPERADOS

227.686

CASOS ATIVOS
(EM ISOLAMENTO DOMICILIAR OU HOSPITALAR)

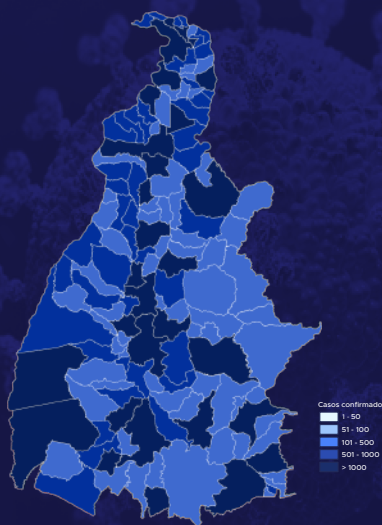
590

ÓBITOS

3.915

CASOS NOTIFICADOS

717.523



HOSPITALIZAÇÃO COVID

72

LEITOS PÚBLICOS **57**

CLÍNICOS **29**

UTI COVID **28**

LEITOS PRIVADOS **15**

CLÍNICOS **8**

UTI COVID **7**

VACINÔMETRO

DOSES APLICADAS

1.904.474

612º BOLETIM EPIDEMIOLÓGICO DE NOTIFICAÇÕES DA COVID-19 NO TOCANTINS

A Secretaria de Estado da Saúde (SES) informa que nesta sexta-feira, 26 de novembro, foram contabilizados 179 novos casos confirmados para Covid-19. Deste total, foram registrados 51 nas últimas 24 horas e o restante por exames coletados em dias anteriores e que tiveram seus resultados inseridos no sistema, pelos municípios, na data de ontem.

Desta forma, hoje o Tocantins registra um total de **717.523** pessoas notificadas com a Covid-19 e acumula **232.191** casos confirmados da doença. Destes pacientes **227.686** estão recuperados e **590** estão ainda ativos (em isolamento domiciliar ou hospitalar), além de **3.915** óbitos.

TABELA 1. Distribuição dos novos casos confirmados para COVID-19, segundo município de residência, TOCANTINS.

MUNICÍPIO	TOTAL
RIO SONO	23
PALMAS	19
ARAPOEMA	13
GURUPI	13
PORTO NACIONAL	13
PARAÍSO DO TOCANTINS	11
ARAGUAÍNA	9
ARAGUATINS	6
PALMEIRÓPOLIS	6
AUGUSTINÓPOLIS	5
PALMEIRAS DO TOCANTINS	5
SÃO BENTO DO TOCANTINS	5
SILVANÓPOLIS	5
COLINAS DO TOCANTINS	4
COUTO MAGALHÃES	4
MONTE DO CARMO	4
NOVO ACORDO	4
BURITI DO TOCANTINS	3
GOIANORTE	3
ALIANÇA DO TOCANTINS	2
ARAGUACEMA	2
BREJINHO DE NAZARÉ	2

Fonte: Centro de Informações Estratégicas da Vigilância em Saúde – CIEVS/TO

MUNICÍPIO	TOTAL
CARRASCO BONITO	2
DIANÓPOLIS	2
DIVINÓPOLIS DO TOCANTINS	2
ESPERANTINA	2
LAGOA DA CONFUSÃO	2
AGUIARNÓPOLIS	1
ARAGUAÇU	1
ITACAJÁ	1
PEDRO AFONSO	1
COLMÉIA	1
SANTA FÉ DO ARAGUAIA	1
TAGUATINGA	1
TOCANTINÓPOLIS	1
TOTAL	179

NOTIFICAÇÕES PARA COVID-19

GRÁFICO 1. GRÁFICO 1. Distribuição dos novos casos confirmados da COVID-19, segundo sexo, TOCANTINS.

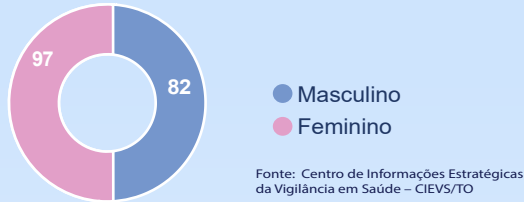


GRÁFICO 2. Distribuição dos novos casos confirmados da COVID-19, segundo Faixa Etária, TOCANTINS.

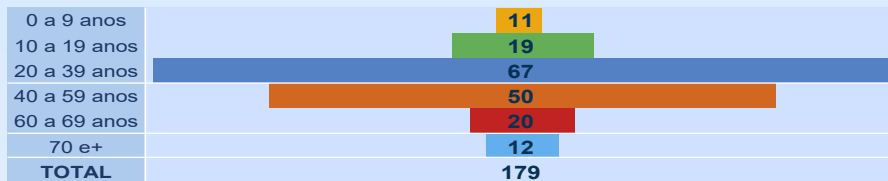
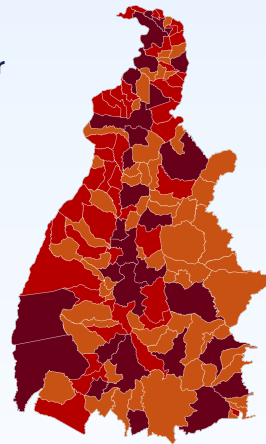


GRÁFICO 3. Perfil dos exames confirmados segundo tipo do teste, TOCANTINS.



IMAGEM 1. Distribuição dos casos confirmados por Coronavírus segundo o município de residência.



Fonte: Centro de Informações Estratégicas da Vigilância em Saúde – CIEVS/TO

NOTIFICAÇÕES PARA COVID-19

TABELA 2. Distribuição dos casos e óbitos confirmados acumulados da COVID-19, segundo município de residência, TOCANTINS.

MUNICÍPIO	CASOS	ÓBITOS	MUNICÍPIO	CASOS	ÓBITOS
PALMAS	54.385	679	RIACHINHO	536	10
ARAGUAÍNA	37.844	546	DUERÉ	445	10
GURUPI	15.321	280	PRESIDENTE KENNEDY	359	10
PORTO NACIONAL	10.345	212	SÃO BENTO DO TOCANTINS	894	9
PARAÍSO DO TOCANTINS	8.472	188	SANDOLÂNDIA	431	9
COLINAS DO TOCANTINS	8.035	158	PRAIA NORTE	363	9
GUARÁI	3.433	80	BABAÇULÂNDIA	886	8
ARAGUATINS	2.714	74	SÃO SEBASTIÃO DO TOCANTINS	577	8
FORMOSO DO ARAGUAIA	3.424	67	PIUM	559	8
MIRANORTE	2.652	59	TABOÇÃO	529	8
TOCANTINÓPOLIS	2.593	56	BANDEIRANTES DO TOCANTINS	543	8
MIRACEMA DO TOCANTINS	2.178	54	COUTO MAGALHÃES	523	8
NOVA OLINDA	1.173	50	PALMEIRANTE	512	8
DIANÓPOLIS	2.093	41	ITAPIRATINS	485	8
XAMBIOÁ	2.457	36	RIO DOS BOIS	480	8
AUGUSTINÓPOLIS	1.958	32	PAU D'ARCO	425	8
PEDRO AFONSO	2.232	31	ABREULÂNDIA	329	8
TAGUATINGA	1.557	31	LAGOA DO TOCANTINS	300	8
ALVORADA	1.537	30	NAZARÉ	545	7
PALMEIRÓPOLIS	1.369	29	NOVO ACORDO	448	7
COLMÉIA	949	29	SANTA ROSA DO TOCANTINS	396	7
ANANÁS	1.729	28	AURORA DO TOCANTINS	386	7
LAGOA DA CONFUSÃO	2.463	27	GOIANORTE	388	7
NATIVIDADE	1.253	24	RECURSOLÂNDIA	319	7
SILVANÓPOLIS	1.072	24	SANTA TEREZA DO TOCANTINS	293	7
ALIANÇA DO TOCANTINS	791	23	CENTENÁRIO	217	7
BURITI DO TOCANTINS	1.284	22	BARRA DO OURO	167	7
PEIXE	1.070	22	NOVO ALEGRE	159	7
ARAGUAÇU	968	22	PALMEIRAS DO TOCANTINS	648	6
WANDERLÂNDIA	1.431	21	CARRASCO BONITO	621	6
AXIXÁ DO TOCANTINS	1.115	21	CAMPOS LINDOS	456	6
ESPERANTINA	750	21	PINDORAMA DO TOCANTINS	376	6
FIGUEIRÓPOLIS	952	20	CARMOLÂNDIA	278	6
DOIS IRMÃOS DO TOCANTINS	825	20	BRASILÂNDIA DO TOCANTINS	256	6
BARROLÂNDIA	803	20	MONTE SANTO DO TOCANTINS	181	6
CARIRI DO TOCANTINS	916	18	PUGMIL	286	5
ARAGUACEMA	799	18	ALMAS	239	5
GOIATINS	1.141	17	ANGICO	239	5
PONTE ALTA DO TOCANTINS	1.038	17	SANTA TEREZINHA DO TOCANTINS	209	5
SÃO MIGUEL DO TOCANTINS	712	17	LAJEADO	196	5
BREJINHO DE NAZARÉ	698	17	MAURILÂNDIA DO TOCANTINS	480	4
SÃO VALÉRIO	595	17	SÃO SALVADOR DO TOCANTINS	222	4
CRISTALÂNDIA	593	17	IPUEIRAS	172	4
COMBINADO	1.043	16	LIZARDA	161	4
ITACAJÁ	1.007	16	SANTA MARIA DO TOCANTINS	521	3
ITAGUATINS	657	16	ITAPORÁ DO TOCANTINS	514	3
ARAGUANÁ	591	16	RIO SONO	410	3
AGUIARNÓPOLIS	709	14	SUCUPIRA	319	3
CASEARA	618	14	NOVO JARDIM	284	3
ARRAIAS	1.165	13	TUPIRATINS	199	3
TOCANTÍNIA	970	13	CHAPADA DE AREIA	185	3
SANTA FÉ DO ARAGUAIA	849	13	BOM JESUS DO TOCANTINS	185	3
DARCINÓPOLIS	754	13	SÃO FÉLIX DO TOCANTINS	165	3
PARANÁ	720	13	MURICILÂNDIA	571	2
BERNARDO SAYÃO	651	13	TALISMÁ	372	2
NOVA ROSALÂNDIA	469	13	SANTA RITA DO TOCANTINS	339	2
MARIANÓPOLIS DO TOCANTINS	434	13	RIO DA CONCEIÇÃO	248	2
APARECIDA DO RIO NEGRO	398	13	LUZINÓPOLIS	226	2
JAÚ DO TOCANTINS	330	13	TUPIRAMA	221	2
FILADÉLFIA	687	12	PORTO ALEGRE DO TOCANTINS	204	2
MONTE DO CARMO	670	12	CHAPADA DA NATIVIDADE	193	2
PEQUIZEIRO	638	12	JUARINA	158	2
ARAPOEMA	561	12	CACHOEIRINHA	128	2
CONCEIÇÃO DO TOCANTINS	437	12	PIRAQUÊ	265	1
ARAGOMINAS	577	11	MATEIROS	221	1
PONTE ALTA DO BOM JESUS	413	11	OLIVEIRA DE FÁTIMA	159	1
DIVINÓPOLIS DO TOCANTINS	893	10	TAIPAS DO TOCANTINS	201	0
SÍTIO NOVO DO TOCANTINS	728	10	LAVANDEIRA	180	0
FÁTIMA	692	10	CRIXÁS DO TOCANTINS	177	0
SAMPAIO	652	10	TOTAL	232.191	3.915

DETALHES DOS NOVOS ÓBITOS

1. Homem, 91 anos, residente em Gurupi. Comorbidades: não relatada. Óbito em 06/11/21 no Hospital Regional de Gurupi.

O DETALHAMENTO DOS CASOS ACUMULADOS PODEM SER ACESSADOS NO SITE DA SECRETARIA DA SAÚDE
integra.saude.to.gov.br/covid19

OBSERVAÇÕES:

O Estado possui uma plataforma onde todos podem acompanhar os números da Covid-19 no Tocantins:
<http://coronavirus.to.gov.br>

A Secretaria de Estado da Saúde (SES) esclarece que o banco de dados do Estado é dinâmico, em virtude do fechamento das investigações epidemiológicas, que alteram principalmente locais de residência dos casos positivos, trazendo modificações diárias no acumulado dos municípios e no total geral do Estado.

Os dados consolidados neste boletim são referentes às notificações recebidas no último dia, que podem abordar resultados diagnosticados em dias anteriores e notificados posteriormente ao Cievs Estadual. Para manter a credibilidade dos dados contabilizados, os gráficos apresentam a distribuição de novos casos de acordo com a data do diagnóstico e não sua notificação, por parte dos municípios. Em cada edição, o boletim apresenta a distribuição dos novos casos também por este critério.

Todas as informações que constam no boletim são provenientes dos sistemas oficiais do Ministério da Saúde alimentados pelos municípios:

Sistema Gerenciador de Ambiente Laboratorial (GAL) é o sistema utilizado pelos municípios para cadastro das mostras que serão encaminhadas ao Lacen para realização dos exames.

E-SUS-VE é a ferramenta de registro de notificação de casos suspeitos da Covid-19.

SIVEP-Gripe, é o Sistema de Informação da Vigilância Epidemiológica da Gripe, utilizado para notificação dos casos de Síndrome Respiratória Aguda Grave (SRAG) em unidades hospitalares e unidades de Pronto Atendimento (UPA).

SIM é o sistema de Informação sobre mortalidade, desenvolvido pelo Ministério da Saúde para unificação dos dados sobre óbitos no país.

Considerando o aumento recente de casos positivos que tem demandado tempo excessivo para confirmação de residências junto aos municípios, o Estado prevê o preenchimento correto de informações nas plataformas que serão utilizadas para consolidação dos boletins diários e a atualização da residência nos cartões SUS utilizado nos cadastros dos sistemas.

O Estado não irá confirmar residências junto aos municípios, estes devem ficar atentos aos dados informados nos Boletins Epidemiológicos diários, nos sistemas de notificação e cadastros de exames no Lacen.

Qualquer divergência deverá ser informada ao Cievs/COE do Estado que fará as correções nos próximos boletins.

Os dados contidos no boletim são consolidados com resultados de exames realizados no Lacen e notificações recebidas dos municípios até as 23:59h do último dia.