

NOTIFICAÇÕES PARA COVID-19

CASOS CONFIRMADOS

233.352

CASOS RECUPERADOS

228.962

CASOS ATIVOS
(EM ISOLAMENTO DOMICILIAR OU HOSPITALAR)

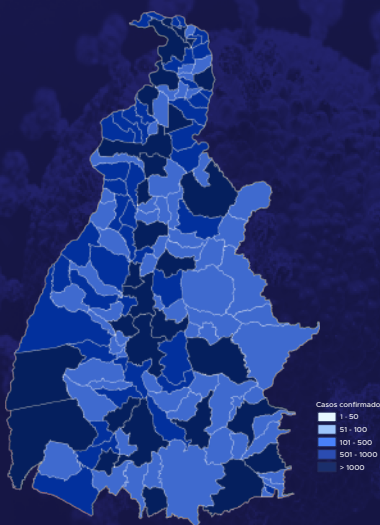
468

ÓBITOS

3.922

CASOS NOTIFICADOS

723.926



HOSPITALIZAÇÃO COVID

71

LEITOS PÚBLICOS **63**

CLÍNICOS **35**

UTI COVID **28**

LEITOS PRIVADOS **8**

CLÍNICOS **3**

UTI COVID **5**

VACINÔMETRO

DOSES APLICADAS

1.940.623

619º BOLETIM EPIDEMIOLÓGICO DE NOTIFICAÇÕES DA COVID-19 NO TOCANTINS

A Secretaria de Estado da Saúde (SES) informa que neste sábado, 04 de dezembro, foram contabilizados 212 novos casos confirmados para Covid-19. Deste total, foram registrados 76 nas últimas 24 horas e o restante por exames coletados em dias anteriores e que tiveram seus resultados inseridos no sistema, pelos municípios, na data de ontem.

Desta forma, hoje o Tocantins registra um total de **723.926** pessoas notificadas com a Covid-19 e acumula **233.352** casos confirmados da doença. Destes pacientes **228.962** estão recuperados e **468** estão ainda ativos (em isolamento domiciliar ou hospitalar), além de **3.922** óbitos.

TABELA 1. Distribuição dos novos casos confirmados para COVID-19, segundo município de residência, TOCANTINS.

MUNICÍPIO	TOTAL
PALMAS	40
TOCANTÍNIA	28
RIO SONO	19
PALMEIRÓPOLIS	16
ARAGUAÍNA	14
COUTO MAGALHÃES	14
PARAISO DO TOCANTINS	9
ALIANÇA DO TOCANTINS	8
DIANÓPOLIS	7
PORTO NACIONAL	6
AUGUSTINÓPOLIS	5
SITIO NOVO DO TOCANTINS	5
COLINAS DO TOCANTINS	4
DARCINÓPOLIS	4
DIVINÓPOLIS DO TOCANTINS	4
GUARÁI	4
GURUPI	4
LAGOA DA CONFUSÃO	3
FORMOSO DO ARAGUAIA	2
MAURILÂNDIA DO TOCANTINS	2
MIRACEMA DO TOCANTINS	2
NOVA OLINDA	2

MUNICÍPIO	TOTAL
BERNARDO SAYÃO	1
BURITI DO TOCANTINS	1
FIGUEIRÓPOLIS	1
GOIANOORTE	1
GOIATINS	1
ITAGUATINS	1
NAZARÉ	1
NOVO ACORDO	1
SANTA TEREZINHA DO TOCANTINS	1
TOCANTINÓPOLIS	1
TOTAL	212

Fonte: Centro de Informações Estratégicas da Vigilância em Saúde - CIEVS/STO

NOTIFICAÇÕES PARA COVID-19

GRÁFICO 1. GRÁFICO 1. Distribuição dos novos casos confirmados da COVID-19, segundo sexo, TOCANTINS.

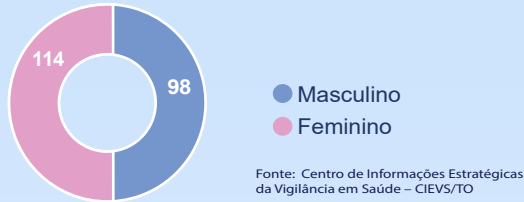


GRÁFICO 2. Distribuição dos novos casos confirmados da COVID-19, segundo Faixa Etária, TOCANTINS.

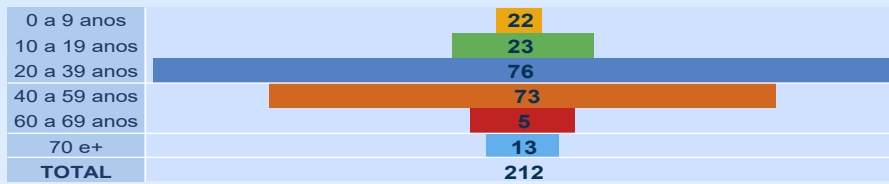
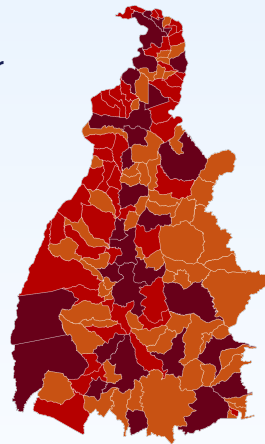


GRÁFICO 3. Perfil dos exames confirmados segundo tipo do teste, TOCANTINS.



IMAGEM 1. Distribuição dos casos confirmados por Coronavírus segundo o município de residência.



Fonte: Centro de Informações Estratégicas da Vigilância em Saúde – CIEVS/TO

NOTIFICAÇÕES PARA COVID-19

TABELA 2. Distribuição dos casos e óbitos confirmados acumulados da COVID-19, segundo município de residência, TOCANTINS.

MUNICÍPIO	CASOS	ÓBITOS	MUNICÍPIO	CASOS	ÓBITOS
PALMAS	54625	681	RIACHINHO	546	10
ARAGUAÍNA	37918	548	SAMPAIO	665	10
GURUPI	15346	280	SITIO NOVO DO TOCANTINS	736	10
PORTO NACIONAL	10396	212	PRAIA NORTE	363	9
PARAISO DO TOCANTINS	8523	188	SANDOLÂNDIA	431	9
COLINAS DO TOCANTINS	8046	158	SÃO BENTO DO TOCANTINS	912	9
GUARAIÁ	3441	80	ABREULÂNDIA	330	8
ARAGUATINS	2738	74	BABAÇULÂNDIA	886	8
FORMOSO DO ARAGUAIA	3440	67	BANDEIRANTES DO TOCANTINS	550	8
MIRANORTE	2662	59	COUTO MAGALHÃES	603	8
TOCANTINÓPOLIS	2600	56	ITAPIRATINS	488	8
MIRACEMA DO TOCANTINS	2204	54	LAGOA DO TOCANTINS	300	8
NOVA OLINDA	1191	50	PALMEIRANTE	514	8
DIANÓPOLIS	2113	41	PAU D'ARCO	425	8
XAMBIOÁ	2457	36	PIUM	559	8
AUGUSTINÓPOLIS	1986	32	RIO DOS BOIS	480	8
PEDRO AFONSO	2236	31	SÃO SEBASTIÃO DO TOCANTINS	577	8
TAGUATINGA	1557	31	TABOCÃO	533	8
ALVORADA	1538	30	AURORA DO TOCANTINS	386	7
COLMEIA	953	29	BARRA DO OURO	169	7
PALMEIRÓPOLIS	1424	29	CENTENÁRIO	217	7
ANANÁS	1746	28	GOIANORTE	392	7
LAGOA DA CONFUSÃO	2474	27	NAZARÉ	549	7
NATIVIDADE	1254	24	NOVO ACORDO	454	7
SILVANÓPOLIS	1085	24	NOVO ALEGRE	159	7
ALIANÇA DO TOCANTINS	835	23	RECURSOLÂNDIA	319	7
BURITÍ DO TOCANTINS	1284	23	SANTA ROSA DO TOCANTINS	398	7
ARAGUAÇU	978	22	SANTA TEREZA DO TOCANTINS	293	7
PEIXE	1071	22	BRASILÂNDIA DO TOCANTINS	256	6
AXIXÁ DO TOCANTINS	1117	21	CAMPOS LINDOS	456	6
ESPERANTINA	754	21	CARMOLÂNDIA	278	6
WANDERLÂNDIA	1433	21	CARRASCO BONITO	642	6
BARROLÂNDIA	803	20	MONTE SANTO DO TOCANTINS	181	6
DOIS IRMÃOS DO TOCANTINS	832	20	PALMEIRAS DO TOCANTINS	654	6
FIGUEIRÓPOLIS	953	20	PINDORAMA DO TOCANTINS	378	6
ARAGUACEMA	799	18	ALMAS	239	5
CARIRI DO TOCANTINS	921	18	ANGICO	239	5
BREJINHO DE NAZARÉ	703	17	LAJEADO	198	5
CRISTALÂNDIA	593	17	PUGMIL	286	5
GOIATINS	1142	17	SANTA TEREZINHA DO TOCANTINS	213	5
ITAGUATINS	672	17	IPUEIRAS	175	4
PONTE ALTA DO TOCANTINS	1055	17	LIZARDA	161	4
SÃO MIGUEL DO TOCANTINS	715	17	MAURILÂNDIA DO TOCANTINS	487	4
SÃO VALÉRIO	595	17	SÃO SALVADOR DO TOCANTINS	224	4
ARAGUANÃ	592	16	BOM JESUS DO TOCANTINS	185	3
COMBINADO	1044	16	CHAPADA DE AREIA	185	3
ITACAJÁ	1012	16	ITAPORÃ DO TOCANTINS	515	3
AGUIARNÓPOLIS	712	14	NOVO JARDIM	284	3
CASEARA	618	14	RIO SONO	430	3
APARECIDA DO RIO NEGRO	398	13	SANTA MARIA DO TOCANTINS	521	3
ARRAIAS	1170	13	SÃO FELIX DO TOCANTINS	165	3
BERNARDO SAYÃO	653	13	SUCUPIRA	319	3
DARCINÓPOLIS	758	13	TUPIRATINS	199	3
FILADELFIA	698	13	CACHOEIRINHA	128	2
JAÚ DO TOCANTINS	331	13	CHAPADA DA NATIVIDADE	193	2
MARIANÓPOLIS DO TOCANTINS	434	13	JUARINA	158	2
NOVA ROSALÂNDIA	469	13	LUZINÓPOLIS	226	2
PARANÃ	726	13	MURICILÂNDIA	571	2
SANTA FÉ DO ARAGUAIA	849	13	PORTO ALEGRE DO TOCANTINS	205	2
TOCANTINIA	1000	13	RIO DA CONCEIÇÃO	248	2
ARAPOEMA	561	12	SANTA RITA DO TOCANTINS	339	2
CONCEIÇÃO DO TOCANTINS	437	12	TALISMÃ	372	2
MONTE DO CARMO	671	12	TUPIRAMA	223	2
PEQUIZEIRO	638	12	MATEIROS	221	1
ARAGOMINAS	578	11	OLIVEIRA DE FATIMA	162	1
PONTE ALTA DO BOM JESUS	414	11	PIRAQUÊ	265	1
DIVINÓPOLIS DO TOCANTINS	904	10	CRIXAS DO TOCANTINS	180	0
DUERÉ	445	10	LAVANDEIRA	180	0
FÁTIMA	692	10	TAIPAS DO TOCANTINS	205	0
PRESIDENTE KENNEDY	360	10	TOTAL	233.352	3.922

DETALHES DOS NOVOS ÓBITOS

Mulher de 58 anos, residente em Buriti do Tocantins. Comorbidades: diabetes. Óbito em 23/11/21 no Hospital Regional de Augustinópolis.

O DETALHAMENTO DOS CASOS ACUMULADOS PODEM SER ACESSADOS NO SITE DA SECRETARIA DA SAÚDE
integra.saude.to.gov.br/covid19

OBSERVAÇÕES:

O Estado possui uma plataforma onde todos podem acompanhar os números da Covid-19 no Tocantins:
<http://coronavirus.to.gov.br>

A Secretaria de Estado da Saúde (SES) esclarece que o banco de dados do Estado é dinâmico, em virtude do fechamento das investigações epidemiológicas, que alteram principalmente locais de residência dos casos positivos, trazendo modificações diárias no acumulado dos municípios e no total geral do Estado.

Os dados consolidados neste boletim são referentes às notificações recebidas no último dia, que podem abordar resultados diagnosticados em dias anteriores e notificados posteriormente ao Cievs Estadual. Para manter a credibilidade dos dados contabilizados, os gráficos apresentam a distribuição de novos casos de acordo com a data do diagnóstico e não sua notificação, por parte dos municípios. Em cada edição, o boletim apresenta a distribuição dos novos casos também por este critério.

Todas as informações que constam no boletim são provenientes dos sistemas oficiais do Ministério da Saúde alimentados pelos municípios:

Sistema Gerenciador de Ambiente Laboratorial (GAL) é o sistema utilizado pelos municípios para cadastro das mostras que serão encaminhadas ao Lacen para realização dos exames.

E-SUS-VE é a ferramenta de registro de notificação de casos suspeitos da Covid-19.

SIVEP-Gripe, é o Sistema de Informação da Vigilância Epidemiológica da Gripe, utilizado para notificação dos casos de Síndrome Respiratória Aguda Grave (SRAG) em unidades hospitalares e unidades de Pronto Atendimento (UPA).

SIM é o sistema de Informação sobre mortalidade, desenvolvido pelo Ministério da Saúde para unificação dos dados sobre óbitos no país.

Considerando o aumento recente de casos positivos que tem demandado tempo excessivo para confirmação de residências junto aos municípios, o Estado prevê o preenchimento correto de informações nas plataformas que serão utilizadas para consolidação dos boletins diários e a atualização da residência nos cartões SUS utilizado nos cadastros dos sistemas.

O Estado não irá confirmar residências junto aos municípios, estes devem ficar atentos aos dados informados nos Boletins Epidemiológicos diários, nos sistemas de notificação e cadastros de exames no Lacen.

Qualquer divergência deverá ser informada ao Cievs/COE do Estado que fará as correções nos próximos boletins.

Os dados contidos no boletim são consolidados com resultados de exames realizados no Lacen e notificações recebidas dos municípios até as 23:59h do último dia.