

CASOS CONFIRMADOS

**233.454**

CASOS RECUPERADOS

**229.127**

CASOS ATIVOS  
(EM ISOLAMENTO DOMICILIAR OU HOSPITALAR)

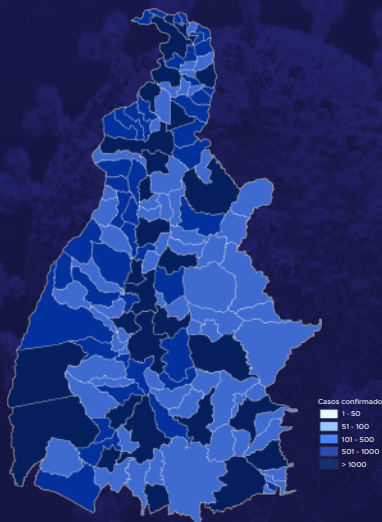
**404**

ÓBITOS

**3.923**

CASOS NOTIFICADOS

**724.480**



HOSPITALIZAÇÃO COVID

**76**

LEITOS PÚBLICOS **64**

CLÍNICOS **36**

UTI COVID **28**

LEITOS PRIVADOS **12**

CLÍNICOS **6**

UTI COVID **6**

VACINÔMETRO

DOSES APLICADAS

**1.942.311**

## 620º BOLETIM EPIDEMIOLÓGICO DE NOTIFICAÇÕES DA COVID-19 NO TOCANTINS

A Secretaria de Estado da Saúde (SES) informa que nesta segunda-feira, 06 de dezembro, foram contabilizados 102 novos casos confirmados para Covid-19. Deste total, foram registrados 2 nas últimas 24 horas e o restante por exames coletados em dias anteriores e que tiveram seus resultados inseridos no sistema, pelos municípios, na data de ontem.

Desta forma, hoje o Tocantins registra um total de **724.480** pessoas notificadas com a Covid-19 e acumula **233.454** casos confirmados da doença. Destes pacientes **229.127** estão recuperados e **404** estão ainda ativos (em isolamento domiciliar ou hospitalar), além de **3.923** óbitos.

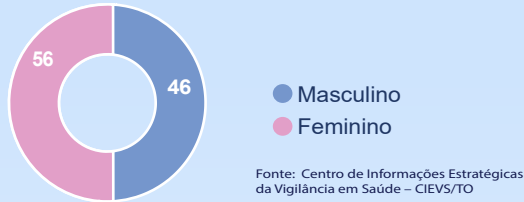
**TABELA 1.** Distribuição dos novos casos confirmados para COVID-19, segundo município de residência, TOCANTINS.

MUNICÍPIO	TOTAL
PALMAS	35
ANANÁS	26
PORTO NACIONAL	9
PALMEIRAS DO TOCANTINS	7
PARAÍSO DO TOCANTINS	5
TOCANTINÓPOLIS	4
ARAGUAÍNA	3
CRIXÁS DO TOCANTINS	2
MIRACEMA DO TOCANTINS	2
MIRANORTE	2
ALIANÇA DO TOCANTINS	1
ARAGUATINS	1
FORMOSO DO ARAGUAIA	1
GURUPI	1
ITAPORÁ DO TOCANTINS	1
NOVA OLINDA	1
NOVO ACORDO	1
<b>TOTAL</b>	<b>102</b>

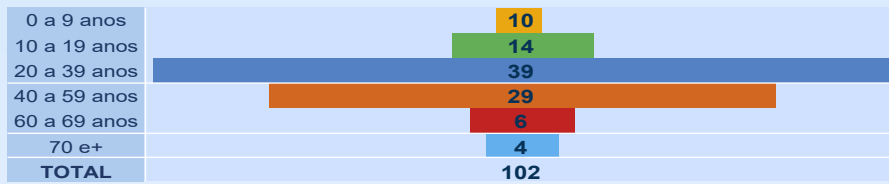
Fonte: Centro de Informações Estratégicas da Vigilância em Saúde - CIEVS/TO

## NOTIFICAÇÕES PARA COVID-19

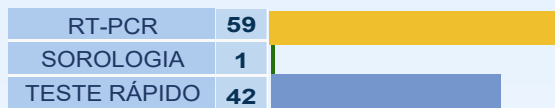
**GRÁFICO 1. GRÁFICO 1.** Distribuição dos novos casos confirmados da COVID-19, segundo sexo, TOCANTINS.



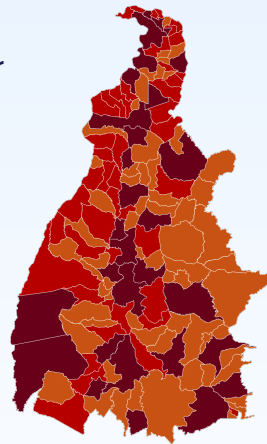
**GRÁFICO 2.** Distribuição dos novos casos confirmados da COVID-19, segundo Faixa Etária, TOCANTINS.



**GRÁFICO 3.** Perfil dos exames confirmados segundo tipo do teste, TOCANTINS.



**IMAGEM 1.** Distribuição dos casos confirmados por Coronavírus segundo o município de residência.



Fonte: Centro de Informações Estratégicas da Vigilância em Saúde – CIEVS/TO

## NOTIFICAÇÕES PARA COVID-19

**TABELA 2. Distribuição dos casos e óbitos confirmados acumulados da COVID-19, segundo município de residência, TOCANTINS.**

MUNICÍPIO	CASOS	ÓBITOS
PALMAS	54660	681
ARAGUAÍNA	37921	548
GURUPI	15347	280
PORTO NACIONAL	10405	212
PARAÍSO DO TOCANTINS	8528	188
COLINAS DO TOCANTINS	8046	158
GUARAI	3441	80
ARAGUATINS	2739	74
FORMOSO DO ARAGUAIA	3441	67
MIRANORTE	2664	59
TOCANTINÓPOLIS	2604	56
MIRACEMA DO TOCANTINS	2206	54
NOVA OLINDA	1192	50
DIANÓPOLIS	2113	41
XAMBIOÁ	2457	36
AUGUSTINÓPOLIS	1986	32
PEDRO AFONSO	2236	31
TAGUATINGA	1557	31
ALVORADA	1538	30
COLMÉIA	953	29
PALMEIRÓPOLIS	1424	29
ANANÁS	1772	28
LAGOA DA CONFUSÃO	2474	27
ALIANÇA DO TOCANTINS	836	24
NATIVIDADE	1254	24
SILVANÓPOLIS	1085	24
BURITI DO TOCANTINS	1284	23
ARAGUAÇU	978	22
PEIXE	1071	22
AXIXÁ DO TOCANTINS	1117	21
ESPERANTINA	754	21
WANDERLÂNDIA	1433	21
BARROLÂNDIA	803	20
DOIS IRMÃOS DO TOCANTINS	832	20
FIGUEIRÓPOLIS	953	20
ARAGUACEMA	799	18
CARIRI DO TOCANTINS	921	18
BREJINHO DE NAZARÉ	703	17
CRISTALÂNDIA	593	17
GOIATINS	1142	17
ITAGUATINS	672	17
PONTE ALTA DO TOCANTINS	1055	17
SÃO MIGUEL DO TOCANTINS	715	17
SÃO VALÉRIO	595	17
ARAGUANÁ	592	16
COMBINADO	1044	16
ITACAJÁ	1012	16
AGUIARNÓPOLIS	712	14
CASEARA	618	14
APARECIDA DO RIO NEGRO	398	13
ARRAIAS	1170	13
BERNARDO SAYÃO	653	13
DARCINÓPOLIS	758	13
FILADÉLFIA	698	13
JAÚ DO TOCANTINS	331	13
MARIANÓPOLIS DO TOCANTINS	434	13
NOVA ROSALÂNDIA	469	13
PARANÁ	726	13
SANTA FÉ DO ARAGUAIA	849	13
TOCANTÍNIA	1000	13
ARAPOEMA	561	12
CONCEIÇÃO DO TOCANTINS	437	12
MONTE DO CARMO	671	12
PEQUIZEIRO	638	12
ARAGOMINAS	578	11
PONTE ALTA DO BOM JESUS	414	11
DIVINÓPOLIS DO TOCANTINS	904	10
DUERÉ	445	10
FÁTIMA	692	10
PRESIDENTE KENNEDY	360	10

MUNICÍPIO	CASOS	ÓBITOS
RIACHINHO	546	10
SAMPAIO	665	10
SÍTIO NOVO DO TOCANTINS	736	10
PRAIA NORTE	363	9
SANDOLÂNDIA	431	9
SÃO BENTO DO TOCANTINS	912	9
ABREULÂNDIA	330	8
BABAÇULÂNDIA	886	8
BANDEIRANTES DO TOCANTINS	550	8
COUTO MAGALHÃES	603	8
ITAPIRATINS	488	8
LAGOA DO TOCANTINS	300	8
PALMEIRANTE	514	8
PAU D'ARCO	425	8
PIUM	559	8
RIO DOS BOIS	480	8
SÃO SEBASTIÃO DO TOCANTINS	577	8
TABOCÃO	533	8
AURORA DO TOCANTINS	386	7
BARRA DO OURO	169	7
CENTENÁRIO	217	7
GOIANORTE	392	7
NAZARÉ	549	7
NOVO ACORDO	455	7
NOVO ALEGRE	159	7
RECURSOLÂNDIA	319	7
SANTA ROSA DO TOCANTINS	398	7
SANTA TEREZA DO TOCANTINS	293	7
BRASILÂNDIA DO TOCANTINS	256	6
CAMPOS LINDOS	456	6
CARMOLÂNDIA	278	6
CARRASCO BONITO	642	6
MONTE SANTO DO TOCANTINS	181	6
PALMEIRAS DO TOCANTINS	661	6
PINDORAMA DO TOCANTINS	378	6
ALMAS	239	5
ANGICO	239	5
LAJEADO	198	5
PUGMIL	286	5
SANTA TEREZINHA DO TOCANTINS	213	5
IPUEIRAS	175	4
LIZARDA	161	4
MAURILÂNDIA DO TOCANTINS	487	4
SÃO SALVADOR DO TOCANTINS	224	4
BOM JESUS DO TOCANTINS	185	3
CHAPADA DE AREIA	185	3
ITAPORÃ DO TOCANTINS	516	3
NOVO JARDIM	284	3
RIO SONO	430	3
SANTA MARIA DO TOCANTINS	521	3
SÃO FÉLIX DO TOCANTINS	165	3
SUCUPIRA	319	3
TUPIRATINS	199	3
CACHOEIRINHA	128	2
CHAPADA DA NATIVIDADE	193	2
JUARINA	158	2
LUZINÓPOLIS	226	2
MURICILÂNDIA	571	2
PORTO ALEGRE DO TOCANTINS	205	2
RIO DA CONCEIÇÃO	248	2
SANTA RITA DO TOCANTINS	339	2
TALISMÃ	372	2
TUPIRAMA	223	2
MATEIROS	221	1
OLIVEIRA DE FÁTIMA	162	1
PIRAQUÊ	265	1
CRIXÁS DO TOCANTINS	182	0
LAVANDEIRA	180	0
TAIPAS DO TOCANTINS	205	0
<b>TOTAL</b>	<b>233.454</b>	<b>3.923</b>

### DETALHES DOS NOVOS ÓBITOS

Homem, 63 anos, residente em Aliança do Tocantins. Comorbidades: diabetes. Óbito em 02/12/21 na Unidade Básica de Saúde de Aliança.

O DETALHAMENTO DOS CASOS ACUMULADOS PODEM SER ACESSADOS NO SITE DA SECRETARIA DA SAÚDE  
[integra.saude.to.gov.br/covid19](https://integra.saude.to.gov.br/covid19)

### OBSERVAÇÕES:

O Estado possui uma plataforma onde todos podem acompanhar os números da Covid-19 no Tocantins:  
<http://coronavirus.to.gov.br>

A Secretaria de Estado da Saúde (SES) esclarece que o banco de dados do Estado é dinâmico, em virtude do fechamento das investigações epidemiológicas, que alteram principalmente locais de residência dos casos positivos, trazendo modificações diárias no acumulado dos municípios e no total geral do Estado.

Os dados consolidados neste boletim são referentes às notificações recebidas no último dia, que podem abordar resultados diagnosticados em dias anteriores e notificados posteriormente ao Cievs Estadual. Para manter a credibilidade dos dados contabilizados, os gráficos apresentam a distribuição de novos casos de acordo com a data do diagnóstico e não sua notificação, por parte dos municípios. Em cada edição, o boletim apresenta a distribuição dos novos casos também por este critério.

Todas as informações que constam no boletim são provenientes dos sistemas oficiais do Ministério da Saúde alimentados pelos municípios:

**Sistema Gerenciador de Ambiente Laboratorial (GAL)** é o sistema utilizado pelos municípios para cadastro das mostras que serão encaminhadas ao Lacen para realização dos exames.

**E-SUS-VE** é a ferramenta de registro de notificação de casos suspeitos da Covid-19.

**SIVEP-Gripe**, é o Sistema de Informação da Vigilância Epidemiológica da Gripe, utilizado para notificação dos casos de Síndrome Respiratória Aguda Grave (SRAG) em unidades hospitalares e unidades de Pronto Atendimento (UPA).

**SIM** é o sistema de Informação sobre mortalidade, desenvolvido pelo Ministério da Saúde para unificação dos dados sobre óbitos no país.

Considerando o aumento recente de casos positivos que tem demandado tempo excessivo para confirmação de residências junto aos municípios, o Estado prevê o preenchimento correto de informações nas plataformas que serão utilizadas para consolidação dos boletins diários e a atualização da residência nos cartões SUS utilizado nos cadastros dos sistemas.

**O Estado não irá confirmar residências junto aos municípios, estes devem ficar atentos aos dados informados nos Boletins Epidemiológicos diários, nos sistemas de notificação e cadastros de exames no Lacen.**

Qualquer divergência deverá ser informada ao Cievs/COE do Estado que fará as correções nos próximos boletins.

Os dados contidos no boletim são consolidados com resultados de exames realizados no Lacen e notificações recebidas dos municípios até as 23:59h do último dia.