

CASOS CONFIRMADOS

233.814

CASOS RECUPERADOS

229.358

CASOS ATIVOS

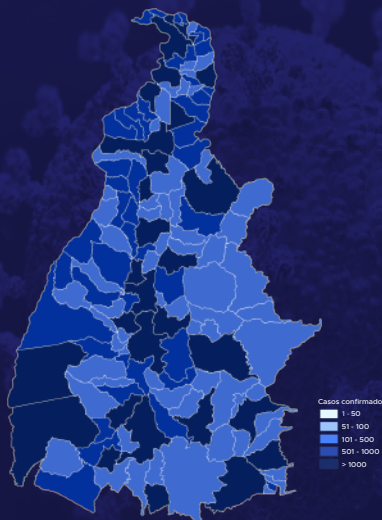
530
(EM ISOLAMENTO DOMICILIAR OU HOSPITALAR)

ÓBITOS

3.926

CASOS NOTIFICADOS

726.902



HOSPITALIZAÇÃO COVID

80

LEITOS PÚBLICOS **70**

CLÍNICOS **35**

UTI COVID **35**

LEITOS PRIVADOS **10**

CLÍNICOS **5**

UTI COVID **5**

VACINÔMETRO

DOSES APLICADAS

1.962.665

622º BOLETIM EPIDEMIOLÓGICO DE NOTIFICAÇÕES DA COVID-19 NO TOCANTINS

A Secretaria de Estado da Saúde (SES) informa que nesta quarta-feira, 08 de dezembro, foram contabilizados 303 novos casos confirmados para Covid-19. Deste total, foram registrados 68 nas últimas 24 horas e o restante por exames coletados em dias anteriores e que tiveram seus resultados inseridos no sistema, pelos municípios, na data de ontem.

Desta forma, hoje o Tocantins registra um total de **726.902** pessoas notificadas com a Covid-19 e acumula **233.814** casos confirmados da doença. Destes pacientes **229.358** estão recuperados e **530** estão ainda ativos (em isolamento domiciliar ou hospitalar), além de **3.926** óbitos.

TABELA 1. Distribuição dos novos casos confirmados para COVID-19, segundo município de residência, TOCANTINS.

MUNICÍPIO	TOTAL
BURITI DO TOCANTINS	45
ARAGUAÍNA	37
PALMAS	31
PORTO NACIONAL	18
TOCANTINÓPOLIS	18
MAURILÂNDIA DO TOCANTINS	14
PARAÍSO DO TOCANTINS	14
SÃO BENTO DO TOCANTINS	13
TOCANTÍNIA	13
ALIANÇA DO TOCANTINS	12
MIRACEMA DO TOCANTINS	8
AUGUSTINÓPOLIS	7
DIANÓPOLIS	7
JAÚ DO TOCANTINS	7
IPUEIRAS	5
ARAGUACEMA	4
ITAGUATINS	4
NOVO ACORDO	4
RIACHINHO	4
AGUIARNÓPOLIS	3
ARAGUATINS	3

Fonte: Centro de Informações Estratégicas da Vigilância em Saúde - CIEVS/TO

MUNICÍPIO	TOTAL
RIO SONO	3
SANTA TEREZINHA DO TOCANTINS	3
CARRASCO BONITO	2
GURUPI	2
ITAPIRATINS	2
LAGOA DA CONFUSÃO	2
PEIXE	2
SÃO MIGUEL DO TOCANTINS	2
ANANÁS	1
ARAGUAÇU	1
BANDEIRANTES DO TOCANTINS	1
CARIRI DO TOCANTINS	1
COLINAS DO TOCANTINS	1
COUTO MAGALHÃES	1
DIVINÓPOLIS DO TOCANTINS	1
FILADÉLFIA	1
GUARAI	1
ITACAJÁ	1
PAU D'ARCO	1
PINDORAMA DO TOCANTINS	1
SANDOLÂNDIA	1
XAMBIOÁ	1
TOTAL	303

NOTIFICAÇÕES PARA COVID-19

GRÁFICO 1. GRÁFICO 1. Distribuição dos novos casos confirmados da COVID-19, segundo sexo, TOCANTINS.



GRÁFICO 2. Distribuição dos novos casos confirmados da COVID-19, segundo Faixa Etária, TOCANTINS.

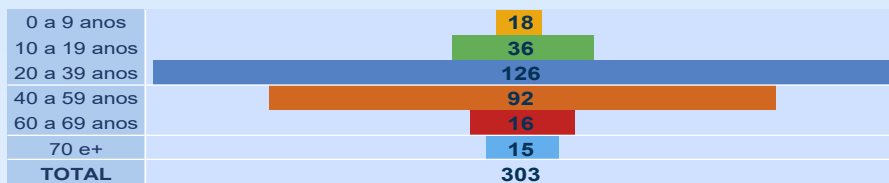
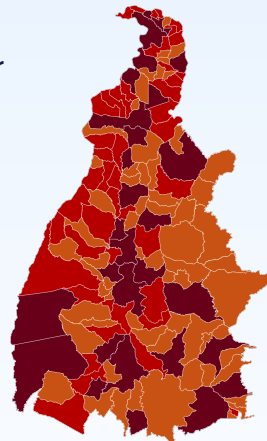


GRÁFICO 3. Perfil dos exames confirmados segundo tipo do teste, TOCANTINS.



IMAGEM 1. Distribuição dos casos confirmados por Coronavírus segundo o município de residência.



Fonte: Centro de Informações Estratégicas da Vigilância em Saúde – CIEVS/TO

NOTIFICAÇÕES PARA COVID-19

TABELA 2. Distribuição dos casos e óbitos confirmados acumulados da COVID-19, segundo município de residência, TOCANTINS.

MUNICÍPIO	CASOS	ÓBITOS
PALMAS	54712	681
ARAGUAÍNA	37958	550
GURUPI	15349	280
PORTO NACIONAL	10422	212
COLINAS DO TOCANTINS	8047	158
PARAÍSO DO TOCANTINS	8548	188
FORMOSO DO ARAGUAIA	3441	67
ARAGUATINS	2755	74
TOCANTINÓPOLIS	2622	56
MIRANORTE	2665	59
GUARÁ	3443	80
AUGUSTINÓPOLIS	1993	32
LAGOA DA CONFUSÃO	2476	27
MIRACEMA DO TOCANTINS	2214	54
CARIRI DO TOCANTINS	922	18
ALVORADA	1538	30
TAGUATINGA	1557	31
DIANÓPOLIS	2120	41
PEIXE	1075	22
XAMBIOÁ	2458	36
WANDERLÂNDIA	1433	21
BABAÇULÂNDIA	886	8
TOCANTÍNIA	1013	13
GOIATINS	1142	17
FIGUEIRÓPOLIS	953	20
ARAGUAÇU	979	22
NOVA OLINDA	1192	50
SILVANÓPOLIS	1085	24
PONTE ALTA DO TOCANTINS	1055	17
ARAGOMINAS	578	11
ARRAIAS	1170	13
ANANÁS	1773	28
BARROLÂNDIA	803	20
MONTE DO CARMO	671	12
BURITI DO TOCANTINS	1329	23
PEDRO AFONSO	2236	31
NATIVIDADE	1254	24
SÃO BENTO DO TOCANTINS	925	9
ALIANÇA DO TOCANTINS	848	24
ITACAJÁ	1012	16
SÃO SEBASTIÃO DO TOCANTINS	577	8
COMBINADO	1044	16
COLMÉIA	953	29
ESPERANTINA	754	21
SANTA FÉ DO ARAGUAIA	849	13
SÃO VALÉRIO	595	17
AXIXÁ DO TOCANTINS	1117	21
SÍTIO NOVO DO TOCANTINS	736	10
ARAGUACEMA	803	18
DOIS IRMÃOS DO TOCANTINS	832	20
PALMEIRÓPOLIS	1424	29
ARAGUANÁ	592	16
FÁTIMA	692	10
CARRASCO BONITO	644	6
MURICILÂNDIA	571	2
SÃO SALVADOR DO TOCANTINS	224	4
DARCINÓPOLIS	758	13
CRISTALÂNDIA	593	17
PIUM	559	8
DIVINÓPOLIS DO TOCANTINS	909	11
FILADÉLFIA	704	13
BERNARDO SAYÃO	653	13
ITAPORÁ DO TOCANTINS	517	3
SÃO MIGUEL DO TOCANTINS	717	17
ITAGUATINS	676	17
AGUIARNÓPOLIS	717	14
NAZARÉ	549	7
CASEARA	618	14
BREJINHO DE NAZARÉ	703	17
JÁU DO TOCANTINS	337	13

MUNICÍPIO	CASOS	ÓBITOS
PARANÁ	726	13
BANDEIRANTES DO TOCANTINS	552	8
PEQUIZEIRO	638	12
PALMEIRAS DO TOCANTINS	665	6
NOVO ACORDO	459	7
ARAPOEMA	561	12
COUTO MAGALHÃES	604	8
CONCEIÇÃO DO TOCANTINS	437	12
RIO SONO	433	3
CAMPOS LINDOS	456	6
SANTA ROSA DO TOCANTINS	398	7
TABOÇAO	533	8
MARIANÓPOLIS DO TOCANTINS	434	13
SAMPAIO	665	10
SUCUPIRA	319	3
PAU D'ARCO	426	8
DUERÉ	445	10
NOVA ROSALÂNDIA	470	13
RIO DOS BOIS	480	8
AURORA DO TOCANTINS	386	7
PALMEIRANTE	514	8
APARECIDA DO RIO NEGRO	398	13
SANTA TEREZA DO TOCANTINS	293	7
PINDORAMA DO TOCANTINS	379	6
SANTA MARIA DO TOCANTINS	521	3
RIACHINHO	547	10
PONTE ALTA DO BOM JESUS	414	11
MAURILÂNDIA DO TOCANTINS	501	4
RIO DA CONCEIÇÃO	248	2
TALISMÃ	372	2
ITAPIRATINS	490	8
PRESIDENTE KENNEDY	360	10
JUARINA	158	2
CHAPADA DA NATIVIDADE	193	2
MONTE SANTO DO TOCANTINS	181	6
LAJEADO	198	5
CARMOLÂNDIA	278	6
PRAIA NORTE	363	9
CRIXÁS DO TOCANTINS	182	0
NOVO JARDIM	284	3
SANDOLÂNDIA	432	9
ALMAS	239	5
ANGICO	239	5
MATEIROS	221	1
SANTA RITA DO TOCANTINS	339	2
PIRAQUÊ	265	1
ABREULÂNDIA	330	8
TUPIRATINS	199	3
PUGMIL	286	5
CENTENÁRIO	217	7
IPUEIRAS	181	4
PORTO ALEGRE DO TOCANTINS	205	2
BRASILÂNDIA DO TOCANTINS	256	6
GOIANORTE	392	7
SANTA TEREZINHA DO TOCANTINS	216	5
RECURSOLÂNDIA	319	7
CHAPADA DE AREIA	185	3
BARRA DO OURO	169	7
LAGOA DO TOCANTINS	300	8
LAVANDEIRA	180	0
OLIVEIRA DE FÁTIMA	162	1
TUPIRAMA	223	2
BOM JESUS DO TOCANTINS	185	3
LUZINÓPOLIS	226	2
NOVO ALEGRE	159	7
LIZARDA	161	4
TAIPAS DO TOCANTINS	205	0
CACHOEIRINHA	128	2
SÃO FÉLIX DO TOCANTINS	165	3
TOTAL	233.814	3.926

DETALHES DOS NOVOS ÓBITOS

1. Homem, 79 anos, residente em Divinópolis do Tocantins. Comorbidades: não relatada. Óbito em 02/12/2021 no próprio domicílio.

O DETALHAMENTO DOS CASOS ACUMULADOS PODEM SER ACESSADOS NO SITE DA SECRETARIA DA SAÚDE
integra.saude.to.gov.br/covid19

OBSERVAÇÕES:

O Estado possui uma plataforma onde todos podem acompanhar os números da Covid-19 no Tocantins:
<http://coronavirus.to.gov.br>

A Secretaria de Estado da Saúde (SES) esclarece que o banco de dados do Estado é dinâmico, em virtude do fechamento das investigações epidemiológicas, que alteram principalmente locais de residência dos casos positivos, trazendo modificações diárias no acumulado dos municípios e no total geral do Estado.

Os dados consolidados neste boletim são referentes às notificações recebidas no último dia, que podem abordar resultados diagnosticados em dias anteriores e notificados posteriormente ao Cievs Estadual. Para manter a credibilidade dos dados contabilizados, os gráficos apresentam a distribuição de novos casos de acordo com a data do diagnóstico e não sua notificação, por parte dos municípios. Em cada edição, o boletim apresenta a distribuição dos novos casos também por este critério.

Todas as informações que constam no boletim são provenientes dos sistemas oficiais do Ministério da Saúde alimentados pelos municípios:

Sistema Gerenciador de Ambiente Laboratorial (GAL) é o sistema utilizado pelos municípios para cadastro das mostras que serão encaminhadas ao Lacen para realização dos exames.

E-SUS-VE é a ferramenta de registro de notificação de casos suspeitos da Covid-19.

SIVEP-Gripe, é o Sistema de Informação da Vigilância Epidemiológica da Gripe, utilizado para notificação dos casos de Síndrome Respiratória Aguda Grave (SRAG) em unidades hospitalares e unidades de Pronto Atendimento (UPA).

SIM é o sistema de Informação sobre mortalidade, desenvolvido pelo Ministério da Saúde para unificação dos dados sobre óbitos no país.

Considerando o aumento recente de casos positivos que tem demandado tempo excessivo para confirmação de residências junto aos municípios, o Estado prevê o preenchimento correto de informações nas plataformas que serão utilizadas para consolidação dos boletins diários e a atualização da residência nos cartões SUS utilizado nos cadastros dos sistemas.

O Estado não irá confirmar residências junto aos municípios, estes devem ficar atentos aos dados informados nos Boletins Epidemiológicos diários, nos sistemas de notificação e cadastros de exames no Lacen.

Qualquer divergência deverá ser informada ao Cievs/COE do Estado que fará as correções nos próximos boletins.

Os dados contidos no boletim são consolidados com resultados de exames realizados no Lacen e notificações recebidas dos municípios até as 23:59h do último dia.