

NOTIFICAÇÕES PARA COVID-19

CASOS CONFIRMADOS

235.917

CASOS RECUPERADOS

231.237

CASOS ATIVOS
(EM ISOLAMENTO DOMICILIAR OU HOSPITALAR)

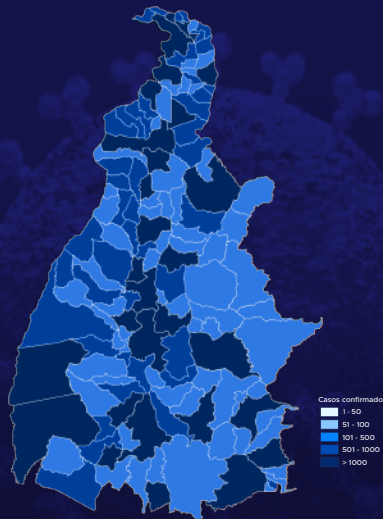
738

ÓBITOS

3.942

CASOS NOTIFICADOS

741.919



HOSPITALIZAÇÃO COVID

100

LEITOS PÚBLICOS **82**

CLÍNICOS **34**

UTI COVID **48**

LEITOS PRIVADOS **18**

CLÍNICOS **13**

UTI COVID **5**

VACINÔMETRO

1.970.404

DOSES APLICADAS

627º BOLETIM EPIDEMIOLÓGICO NOTIFICAÇÕES DA COVID-19 NO TOCANTINS

A Secretaria de Estado da Saúde (SES) informa que nesta segunda-feira, 03 de janeiro, foram contabilizados **361** novos casos confirmados para Covid-19. Deste total, foram registrados **6** nas últimas 24 horas e o restante por exames coletados em dias anteriores e que tiveram seus resultados inseridos no sistema, pelos municípios, na data de ontem.

Desta forma, hoje o Tocantins registra um total de 741.919 pessoas notificadas com a Covid-19 e acumula **235.917** casos confirmados da doença. Destes pacientes **231.237** estão recuperados e **738** estão ainda ativos (em isolamento domiciliar ou hospitalar), além de **3.942** óbitos.

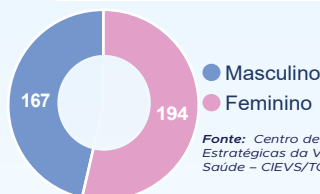
TABELA 1. Distribuição dos novos casos confirmados para COVID-19, segundo município de residência.

MUNICÍPIO	TOTAL
1 ARAGUAÍNA	81
2 PORTO NACIONAL	54
3 PARAÍSO DO TOCANTINS	41
4 PALMAS	29
5 MIRANORTE	25
6 MIRACEMA DO TOCANTINS	19
7 ARAGUATINS	17
8 COLMÉIA	9
9 FIGUEIRÓPOLIS	7
10 BURITI DO TOCANTINS	6
11 ALIANÇA DO TOCANTINS	5
12 ALVORADA	5
13 CRIXÁS DO TOCANTINS	5
14 AGUIARNÓPOLIS	4
15 GUARÁI	4
16 GURUPI	4
17 SANTA TEREZINHA DO TOCANTINS	4
18 ARAGUAÇU	3
19 COLINAS DO TOCANTINS	3
20 FORMOSO DO ARAGUAIA	3
21 LAGOA DA CONFUSÃO	3

MUNICÍPIO	TOTAL
22 SILVANÓPOLIS	3
23 WANDERLÂNDIA	3
24 DIVINÓPOLIS DO TOCANTINS	2
25 DUERÉ	2
26 FILADÉLFIA	2
27 ITACAJÁ	2
28 NOVA ROSALÂNDIA	2
29 RIO DOS BOIS	2
30 ARAPOEMA	1
31 BARROLÂNDIA	1
32 CARRASCO BONITO	1
33 DARCINÓPOLIS	1
34 DOIS IRMÃOS DO TOCANTINS	1
35 ITAPORÁ DO TOCANTINS	1
36 MARIANÓPOLIS DO TOCANTINS	1
37 MONTE SANTO DO TOCANTINS	1
38 PRESIDENTE KENNEDY	1
39 SÃO MIGUEL DO TOCANTINS	1
40 TOCANTINÓPOLIS	1
41 TUPIRATINS	1
TOTAL	361

Fonte: Centro de Informações Estratégicas em Vigilância em Saúde - CIEVS/TO

GRÁFICOS 1. Distribuição dos novos casos confirmados da COVID-19, segundo sexo.



Fonte: Centro de Informações Estratégicas da Vigilância em Saúde - CIEVS/TO

GRÁFICOS 2. Distribuição dos novos casos confirmados da COVID-19, segundo Faixa Etária.

0 a 9 anos	21
10 a 19 anos	27
20 a 39 anos	160
40 a 59 anos	104
60 a 69 anos	26
70 e+	23
TOTAL	361

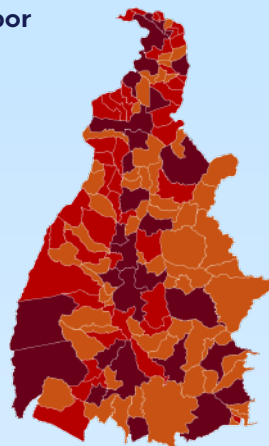
NOTIFICAÇÕES PARA COVID-19

GRÁFICO 3. Perfil dos exames confirmados segundo tipo do teste, TOCANTINS.



Fonte: LACEN – TO, Acesso GAL em 02/01/2022 e CIEVS.

IMAGEM 1. Distribuição dos casos confirmados por Coronavírus segundo o município de residência.



Fonte: Centro de Informações Estratégicas da Vigilância em Saúde – CIEVS/TO

TABELA 2. Distribuição de casos e óbitos confirmados acumulados da COVID-19, segundo município de residência, TOCANTINS.

MUNICÍPIO	CASOS	ÓBITOS	MUNICÍPIO	CASOS	ÓBITOS
1 PALMAS	55.690	685	51 ARRAIAS	1.172	13
2 ARAGUAÍNA	38.120	551	52 BERNARDO SAYÃO	653	13
3 GURUPI	15.378	280	53 DARCINÓPOLIS	764	13
4 PORTO NACIONAL	10.536	212	54 FILADÉLFIA	708	13
5 PARAÍSO DO TOCANTINS	8.705	190	55 JAÚ DO TOCANTINS	337	13
6 COLINAS DO TOCANTINS	8.058	158	56 MARIANÓPOLIS DO TOCANTINS	435	13
7 GUARAÍ	3.447	81	57 NOVA ROSALÂNDIA	473	13
8 ARAGUATINS	2.779	74	58 PARANÁ	726	13
9 FORMOSO DO ARAGUAIA	3.454	67	59 SANTA FÉ DO ARAGUAIA	850	13
10 MIRANORTE	2.713	59	60 TOCANTÍNIA	1.015	13
11 TOCANTINÓPOLIS	2.645	57	61 ARAPOEMA	563	12
12 MIRACEMA DO TOCANTINS	2.263	54	62 CONCEIÇÃO DO TOCANTINS	437	12
13 NOVA OLINDA	1.195	50	63 MONTE DO CARMO	671	12
14 DIANÓPOLIS	2.121	41	64 PEQUIZEIRO	638	12
15 XAMBIOÁ	2.459	37	65 ARAGOMINAS	581	11
16 AUGUSTINÓPOLIS	1.997	32	66 DIVINÓPOLIS DO TOCANTINS	918	11
17 PEDRO AFONSO	2.238	31	67 PONTE ALTA DO BOM JESUS	414	11
18 TAGUATINGA	1.557	31	68 DUERÉ	450	10
19 ALVORADA	1.546	30	69 FÁTIMA	692	10
20 COLMÉIA	972	29	70 PRESIDENTE KENNEDY	362	10
21 PALMEIRÓPOLIS	1.461	29	71 RIACHINHO	547	10
22 ANANÁS	1.790	28	72 SAMPAIO	681	10
23 LAGOA DA CONFUSÃO	2.481	27	73 SÍTIO NOVO DO TOCANTINS	742	10
24 ALIANÇA DO TOCANTINS	869	25	74 PRAIA NORTE	364	9
25 NATIVIDADE	1.254	24	75 SANDOLÂNDIA	432	9
26 SILVANÓPOLIS	1.098	24	76 SÃO BENTO DO TOCANTINS	934	9
27 BURITI DO TOCANTINS	1.362	23	77 ABREULÂNDIA	332	8
28 ARAGUAÇU	993	22	78 BABAÇULÂNDIA	886	8
29 PEIXE	1.075	22	79 BANDEIRANTES DO TOCANTINS	555	8
30 AXIXÁ DO TOCANTINS	1.119	21	80 BARRA DO OURO	171	8
31 ESPERANTINA	759	21	81 COUTO MAGALHÃES	613	8
32 WANDERLÂNDIA	1.441	21	82 ITAPIRATINS	496	8
33 BARROLÂNDIA	804	20	83 LAGOA DO TOCANTINS	300	8
34 DOIS IRMÃOS DO TOCANTINS	833	20	84 PALMEIRANTE	514	8
35 FIGUEIRÓPOLIS	975	20	85 PAU D'ARCO	426	8
36 BREJINHO DE NAZARÉ	705	19	86 PIUM	559	8
37 ARAGUACEMA	804	18	87 RIO DOS BOIS	494	8
38 CARIRI DO TOCANTINS	924	18	88 SÃO SEBASTIÃO DO TOCANTINS	577	8
39 CRISTALÂNDIA	593	17	89 TABOCÃO	547	8
40 GOIATINS	1.142	17	90 AURORA DO TOCANTINS	387	7
41 ITAGUATINS	686	17	91 CARRASCO BONITO	650	7
42 PONTE ALTA DO TOCANTINS	1.065	17	92 CENTENÁRIO	217	7
43 SÃO MIGUEL DO TOCANTINS	742	17	93 GOIANORTE	399	7
44 SÃO VALÉRIO	595	17	94 NAZARÉ	573	7
45 ARAGUANÃ	592	16	95 NOVO ACORDO	459	7
46 COMBINADO	1.044	16	96 NOVO ALEGRE	159	7
47 ITACAJÁ	1.022	16	97 RECURSOLÂNDIA	320	7
48 AGUIARNÓPOLIS	724	14	98 SANTA ROSA DO TOCANTINS	403	7
49 CASEARA	618	14	99 SANTA TEREZA DO TOCANTINS	293	7
50 APARECIDA DO RIO NEGRO	398	13	100 BRASILÂNDIA DO TOCANTINS	256	6

Fonte: Centro de Informações Estratégicas da Vigilância em Saúde – CIEVS/TO

NOTIFICAÇÕES PARA COVID-19

MUNICÍPIO	CASOS	ÓBITOS
101 CAMPOS LINDOS	456	6
102 CARMOLÂNDIA	278	6
103 MONTE SANTO DO TOCANTINS	182	6
104 PALMEIRAS DO TOCANTINS	678	6
105 PINDORAMA DO TOCANTINS	380	6
106 ALMAS	239	5
107 ANGICO	240	5
108 LAJEADO	198	5
109 PUGMIL	286	5
110 SANTA TEREZINHA DO TOCANTINS	226	5
111 IPUEIRAS	181	4
112 ITAPORÃ DO TOCANTINS	517	4
113 LIZARDA	161	4
114 MAURILÂNDIA DO TOCANTINS	501	4
115 SÃO SALVADOR DO TOCANTINS	224	4
116 BOM JESUS DO TOCANTINS	185	3
117 CHAPADA DE AREIA	187	3
118 NOVO JARDIM	284	3
119 RIO SONO	436	3
120 SANTA MARIA DO TOCANTINS	521	3

MUNICÍPIO	CASOS	ÓBITOS
121 SÃO FÉLIX DO TOCANTINS	165	3
122 SUCUPIRA	319	3
123 TUPIRATINS	200	3
124 CACHOEIRINHA	128	2
125 CHAPADA DA NATIVIDADE	193	2
126 JUARINA	158	2
127 LUZINÓPOLIS	226	2
128 MURICILÂNDIA	571	2
129 PORTO ALEGRE DO TOCANTINS	205	2
130 RIO DA CONCEIÇÃO	248	2
131 SANTA RITA DO TOCANTINS	339	2
132 TALISMÃ	374	2
133 TUPIRAMA	223	2
134 MATEIROS	221	1
135 OLIVEIRA DE FÁTIMA	162	1
136 PIRAQUÊ	266	1
137 CRIXÁS DO TOCANTINS	188	0
138 LAVANDEIRA	180	0
139 TAIPAS DO TOCANTINS	205	0
TOTAL	235.917	3.942

DETALHE DOS NOVOS ÓBITOS

1. Homem, 76 anos, residente de Carrasco Bonito, Comorbidades: acidente vascular cerebral e cardiomiopatia. Óbito em 27/11/2021 no Hospital Regional de Augustinópolis.
2. Mulher, 53 anos. Residente de Itaporã do Tocantins. Comorbidades: Insuficiência renal crônica. Óbito em 09/12/2021 no Instituto Ortopédico de Palmas.
3. Mulher, 52 anos, residente de Palmas. Comorbidades: hipertensão arterial sistêmica e diabetes. Óbito em 07/12/2021 no Hospital Geral de Palmas.

O DETALHAMENTO DOS CASOS ACUMULADOS PODEM SER ACESSADOS NO SITE DA SECRETARIA DA SAÚDE
integra.saude.to.gov.br/covid19

OBSERVAÇÕES:

O Estado possui uma plataforma onde todos podem acompanhar os números da Covid-19 no Tocantins: <http://coronavirus.to.gov.br>

A Secretaria de Estado da Saúde (SES) esclarece que o banco de dados do Estado é dinâmico, em virtude do fechamento das investigações epidemiológicas, que alteram principalmente locais de residência dos casos positivos, trazendo modificações diárias no acumulado dos municípios e no total geral do Estado.

Os dados consolidados neste boletim são referentes às notificações recebidas no último dia, que podem abordar resultados diagnosticados em dias anteriores e notificados posteriormente ao Cievs Estadual. Para manter a credibilidade dos dados contabilizados, os gráficos apresentam a distribuição de novos casos de acordo com a data do diagnóstico e não sua notificação, por parte dos municípios. Em cada edição, o boletim apresenta a distribuição dos novos casos também por este critério.

Todas as informações que constam no boletim são provenientes dos sistemas oficiais do Ministério da Saúde alimentados pelos municípios:

Sistema Gerenciador de Ambiente Laboratorial (GAL) é o sistema utilizado pelos municípios para cadastro das mostras que serão encaminhadas ao Lacen para realização dos exames.

E-SUS-VE é a ferramenta de registro de notificação de casos suspeitos da Covid-19.

SIVEP-Gripe, é o Sistema de Informação da Vigilância Epidemiológica da Gripe, utilizado para notificação dos casos de Síndrome Respiratória Aguda Grave (SRAG) em unidades hospitalares e unidades de Pronto Atendimento (UPA).

SIM é o sistema de Informação sobre mortalidade, desenvolvido pelo Ministério da Saúde para unificação dos dados sobre óbitos no país.

Considerando o aumento recente de casos positivos que tem demandado tempo excessivo para confirmação de residências junto aos municípios, o Estado prevê o preenchimento correto de informações nas plataformas que serão utilizadas para consolidação dos boletins diários e a atualização da residência nos cartões SUS utilizado nos cadastros dos sistemas.

O Estado não irá confirmar residências junto aos municípios, estes devem ficar atentos aos dados informados nos Boletins Epidemiológicos diários, nos sistemas de notificação e cadastros de exames no Lacen.

Qualquer divergência deverá ser informada ao Cievs/COE do Estado que fará as correções nos próximos boletins.

Os dados contidos no boletim são consolidados com resultados de exames realizados no Lacen e notificações recebidas dos municípios até as 23:59h do último dia.