

PG. 01

CASOS CONFIRMADOS

236.554

CASOS RECUPERADOS

231.422

CASOS ATIVOS
(EM ISOLAMENTO DOMICILIAR OU HOSPITALAR)

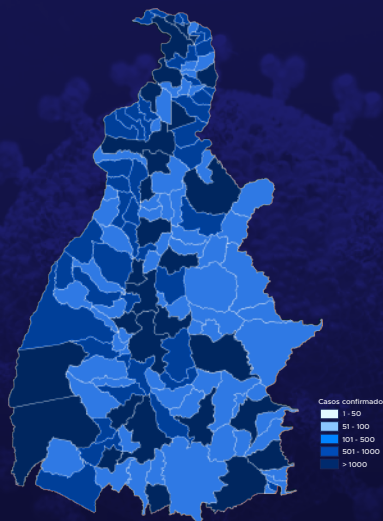
1.188

ÓBITOS

3.944

CASOS NOTIFICADOS

744.788



HOSPITALIZAÇÃO COVID

97

LEITOS PÚBLICOS **83**

CLÍNICOS **31**

UTI COVID **52**

LEITOS PRIVADOS **14**

CLÍNICOS **8**

UTI COVID **6**

VACINÔMETRO

1.970.404

DOSES APLICADAS

628º BOLETIM EPIDEMIOLÓGICO NOTIFICAÇÕES DA COVID-19 NO TOCANTINS

A Secretaria de Estado da Saúde (SES) informa que nesta terça-feira, 04 de janeiro, foram contabilizados **639** novos casos confirmados para Covid-19. Deste total, foram registrados **181** nas últimas 24 horas e o restante por exames coletados em dias anteriores e que tiveram seus resultados inseridos no sistema, pelos municípios, na data de ontem.

Desta forma, hoje o Tocantins registra um total de **744.788** pessoas notificadas com a Covid-19 e acumula **236.554** casos confirmados da doença. Destes pacientes **231.422** estão recuperados e **1.188** estão ainda ativos (em isolamento domiciliar ou hospitalar), além de 3.944 óbitos.

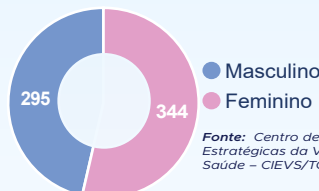
TABELA 1. Distribuição dos novos casos confirmados para COVID-19, segundo município de residência.

MUNICÍPIO	TOTAL
1 ARAGUAÍNA	123
2 PALMAS	113
3 PARAÍSO DO TOCANTINS	62
4 SÃO SEBASTIÃO DO TOCANTINS	42
5 LAGOA DA CONFUSÃO	31
6 COLMÉIA	23
7 MIRANORTE	18
8 GURUPI	17
9 PEIXE	17
10 SÃO BENTO DO TOCANTINS	13
11 GUARÁI	12
12 FIGUEIRÓPOLIS	11
13 CRIXÁS DO TOCANTINS	10
14 ITACAJÁ	10
15 LUZINÓPOLIS	10
16 PORTO NACIONAL	10
17 TOCANTINÓPOLIS	9
18 ARAGUATINS	8
19 PONTE ALTA DO TOCANTINS	8
20 SAMPAIO	8
21 ARAPOEMA	7
22 ESPERANTINA	7
23 PRESIDENTE KENNEDY	7
24 BURITI DO TOCANTINS	6

MUNICÍPIO	TOTAL
25 GOIANORTE	5
26 MIRACEMA DO TOCANTINS	5
27 ALVORADA	4
28 NOVO ACORDO	4
29 TOCANTÍNIA	4
30 ALIANÇA DO TOCANTINS	3
31 ARAGOMINAS	3
32 CARIRI DO TOCANTINS	3
33 DOIS IRMÃOS DO TOCANTINS	3
34 FORMOSO DO ARAGUAIA	3
35 JAÚ DO TOCANTINS	3
36 SÃO VALÉRIO	3
37 AGUIARNÓPOLIS	2
38 DIANÓPOLIS	2
39 SILVANÓPOLIS	2
40 AUGUSTINÓPOLIS	1
41 BARRA DO OURO	1
42 COLINAS DO TOCANTINS	1
43 DUERÉ	1
44 PEDRO AFONSO	1
45 PIRAQUÊ	1
46 RIO DOS BOIS	1
47 SANTA TEREZINHA DO TOCANTINS	1
TOTAL	639

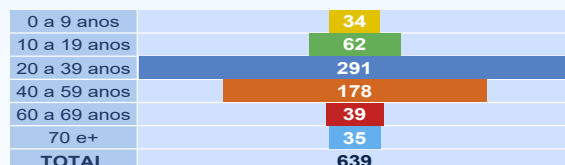
Fonte: Centro de Informações Estratégicas da Vigilância em Saúde - CIEVS/TO

GRÁFICOS 1. Distribuição dos novos casos confirmados da COVID-19, segundo sexo.



Fonte: Centro de Informações Estratégicas da Vigilância em Saúde - CIEVS/TO

GRÁFICOS 2. Distribuição dos novos casos confirmados da COVID-19, segundo Faixa Etária.



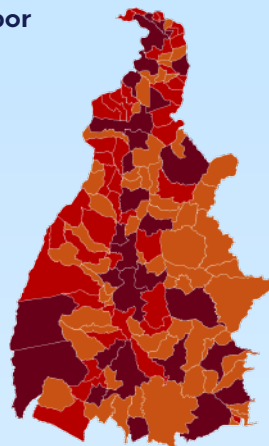
NOTIFICAÇÕES PARA COVID-19

GRÁFICO 3. Perfil dos exames confirmados segundo tipo do teste, TOCANTINS.



Fonte: LACEN – TO, Acesso GAL em 03/01/2022 e CIEVS.

IMAGEM 1. Distribuição dos casos confirmados por Coronavírus segundo o município de residência.



Fonte: Centro de Informações Estratégicas da Vigilância em Saúde – CIEVS/TO

TABELA 2. Distribuição de casos e óbitos confirmados acumulados da COVID-19, segundo município de residência, TOCANTINS.

MUNICÍPIO	CASOS	ÓBITOS	MUNICÍPIO	CASOS	ÓBITOS
1 PALMAS	55.803	687	51 ARRAIAS	1.172	13
2 ARAGUAÍNA	38.243	551	52 BERNARDO SAYÃO	653	13
3 GURUPI	15.395	280	53 DARCIÓPOLIS	764	13
4 PORTO NACIONAL	10.546	212	54 FILADÉLFIA	708	13
5 PARAÍSO DO TOCANTINS	8.766	190	55 JAÚ DO TOCANTINS	340	13
6 COLINAS DO TOCANTINS	8.059	158	56 MARIANÓPOLIS DO TOCANTINS	435	13
7 GUARAÍ	3.459	81	57 NOVA ROSALÂNDIA	473	13
8 ARAGUATINS	2.787	74	58 PARANÁ	726	13
9 FORMOSO DO ARAGUAIA	3.457	67	59 SANTA FÉ DO ARAGUAIA	850	13
10 MIRANORTE	2.731	59	60 TOCANTÍNIA	1.019	13
11 TOCANTINÓPOLIS	2.654	57	61 ARAPOEMA	569	12
12 MIRACEMA DO TOCANTINS	2.268	54	62 CONCEIÇÃO DO TOCANTINS	437	12
13 NOVA OLINDA	1.195	50	63 MONTE DO CARMO	671	12
14 DIANÓPOLIS	2.123	41	64 PEQUIZEIRO	638	12
15 XAMBIOÁ	2.459	37	65 ARAGOMINAS	584	11
16 AUGUSTINÓPOLIS	1.998	32	66 DIVINÓPOLIS DO TOCANTINS	918	11
17 PEDRO AFONSO	2.239	31	67 PONTE ALTA DO BOM JESUS	414	11
18 TAGUATINGA	1.557	31	68 DUERÉ	451	10
19 ALVORADA	1.550	30	69 FÁTIMA	692	10
20 COLMÉIA	995	29	70 PRESIDENTE KENNEDY	369	10
21 PALMEIRÓPOLIS	1.461	29	71 RIACHINHO	547	10
22 ANANÁS	1.790	28	72 SAMPAIO	689	10
23 LAGOA DA CONFUSÃO	2.512	27	73 SÍTIO NOVO DO TOCANTINS	742	10
24 ALIANÇA DO TOCANTINS	872	25	74 PRAIA NORTE	364	9
25 NATIVIDADE	1.254	24	75 SANDOLÂNDIA	432	9
26 SILVANÓPOLIS	1.100	24	76 SÃO BENTO DO TOCANTINS	947	9
27 BURITI DO TOCANTINS	1.368	23	77 ABREULÂNDIA	332	8
28 ARAGUAÇU	993	22	78 BABAÇULÂNDIA	886	8
29 PEIXE	1.092	22	79 BANDEIRANTES DO TOCANTINS	555	8
30 AXIXÁ DO TOCANTINS	1.119	21	80 BARRA DO OURO	172	8
31 ESPERANTINA	766	21	81 COUTO MAGALHÃES	613	8
32 WANDERLÂNDIA	1.441	21	82 ITAPIRATINS	496	8
33 BARROLÂNDIA	804	20	83 LAGOA DO TOCANTINS	300	8
34 DOIS IRMÃOS DO TOCANTINS	836	20	84 PALMEIRANTE	514	8
35 FIGUEIRÓPOLIS	986	20	85 PAU D'ARCO	426	8
36 BREJINHO DE NAZARÉ	705	19	86 PIUM	559	8
37 ARAGUACEMA	804	18	87 RIO DOS BOIS	495	8
38 CARIRI DO TOCANTINS	927	18	88 SÃO SEBASTIÃO DO TOCANTINS	619	8
39 CRISTALÂNDIA	593	17	89 TABOCÃO	547	8
40 GOIATINS	1.142	17	90 AURORA DO TOCANTINS	387	7
41 ITAGUATINS	686	17	91 CARRASCO BONITO	650	7
42 PONTE ALTA DO TOCANTINS	1.073	17	92 CENTENÁRIO	217	7
43 SÃO MIGUEL DO TOCANTINS	742	17	93 GOIANORTE	404	7
44 SÃO VALÉRIO	598	17	94 NAZARÉ	573	7
45 ARAGUANÃ	592	16	95 NOVO ACORDO	463	7
46 COMBINADO	1.044	16	96 NOVO ALEGRE	159	7
47 ITACAJÁ	1.032	16	97 RECURSOLÂNDIA	320	7
48 AGUIARNÓPOLIS	726	14	98 SANTA ROSA DO TOCANTINS	403	7
49 CASEARA	618	14	99 SANTA TEREZA DO TOCANTINS	293	7
50 APARECIDA DO RIO NEGRO	398	13	100 BRASILÂNDIA DO TOCANTINS	256	6

Fonte: Centro de Informações Estratégicas da Vigilância em Saúde – CIEVS/TO

NOTIFICAÇÕES PARA COVID-19

MUNICÍPIO	CASOS	ÓBITOS
101 CAMPOS LINDOS	456	6
102 CARMOLÂNDIA	278	6
103 MONTE SANTO DO TOCANTINS	182	6
104 PALMEIRAS DO TOCANTINS	678	6
105 PINDORAMA DO TOCANTINS	380	6
106 ALMAS	239	5
107 ANGICO	240	5
108 LAJEADO	198	5
109 PUGMIL	286	5
110 SANTA TEREZINHA DO TOCANTINS	227	5
111 IPUEIRAS	181	4
112 ITAPORÁ DO TOCANTINS	517	4
113 LIZARDA	161	4
114 MAURILÂNDIA DO TOCANTINS	501	4
115 SÃO SALVADOR DO TOCANTINS	224	4
116 BOM JESUS DO TOCANTINS	185	3
117 CHAPADA DE AREIA	187	3
118 NOVO JARDIM	284	3
119 RIO SONO	436	3
120 SANTA MARIA DO TOCANTINS	521	3

MUNICÍPIO	CASOS	ÓBITOS
121 SÃO FÉLIX DO TOCANTINS	165	3
122 SUCUPIRA	319	3
123 TUPIRATINS	200	3
124 CACHOEIRINHA	128	2
125 CHAPADA DA NATIVIDADE	193	2
126 JUARINA	158	2
127 LUZINÓPOLIS	236	2
128 MURICILÂNDIA	571	2
129 PORTO ALEGRE DO TOCANTINS	205	2
130 RIO DA CONCEIÇÃO	248	2
131 SANTA RITA DO TOCANTINS	339	2
132 TALISMÁ	374	2
133 TUPIRAMA	223	2
134 MATEIROS	221	1
135 OLIVEIRA DE FÁTIMA	162	1
136 PIRAQUÊ	267	1
137 CRIXÁS DO TOCANTINS	198	0
138 LAVANDEIRA	180	0
139 TAIPAS DO TOCANTINS	205	0
TOTAL	236.554	3.944

DETALHE DOS NOVOS ÓBITOS

1. Homem, 66 anos, residente de Palmas. Comorbidades: hipertensão arterial sistêmica, diabetes e doença renal. Óbito em 18/12/2021 no Hospital Estadual de Combate a Covid-19.
2. Homem, 87 anos, residente de Palmas. Comorbidades: não relatada. Óbito em 19/12/2021 no Hospital Estadual de Combate a Covid-19.

O DETALHAMENTO DOS CASOS ACUMULADOS PODEM SER ACESSADOS NO SITE DA SECRETARIA DA SAÚDE
integra.saude.to.gov.br/covid19

OBSERVAÇÕES:

O Estado possui uma plataforma onde todos podem acompanhar os números da Covid-19 no Tocantins: <http://coronavirus.to.gov.br>

A Secretaria de Estado da Saúde (SES) esclarece que o banco de dados do Estado é dinâmico, em virtude do fechamento das investigações epidemiológicas, que alteram principalmente locais de residência dos casos positivos, trazendo modificações diárias no acumulado dos municípios e no total geral do Estado.

Os dados consolidados neste boletim são referentes às notificações recebidas no último dia, que podem abordar resultados diagnosticados em dias anteriores e notificados posteriormente ao Cievs Estadual. Para manter a credibilidade dos dados contabilizados, os gráficos apresentam a distribuição de novos casos de acordo com a data do diagnóstico e não sua notificação, por parte dos municípios. Em cada edição, o boletim apresenta a distribuição dos novos casos também por este critério.

Todas as informações que constam no boletim são provenientes dos sistemas oficiais do Ministério da Saúde alimentados pelos municípios:

Sistema Gerenciador de Ambiente Laboratorial (GAL) é o sistema utilizado pelos municípios para cadastro das mostras que serão encaminhadas ao Lacen para realização dos exames.

E-SUS-VE é a ferramenta de registro de notificação de casos suspeitos da Covid-19.

SIVEP-Gripe, é o Sistema de Informação da Vigilância Epidemiológica da Gripe, utilizado para notificação dos casos de Síndrome Respiratória Aguda Grave (SRAG) em unidades hospitalares e unidades de Pronto Atendimento (UPA).

SIM é o sistema de Informação sobre mortalidade, desenvolvido pelo Ministério da Saúde para unificação dos dados sobre óbitos no país.

Considerando o aumento recente de casos positivos que tem demandado tempo excessivo para confirmação de residências junto aos municípios, o Estado prevê o preenchimento correto de informações nas plataformas que serão utilizadas para consolidação dos boletins diários e a atualização da residência nos cartões SUS utilizado nos cadastros dos sistemas.

O Estado não irá confirmar residências junto aos municípios, estes devem ficar atentos aos dados informados nos Boletins Epidemiológicos diários, nos sistemas de notificação e cadastros de exames no Lacen.

Qualquer divergência deverá ser informada ao Cievs/COE do Estado que fará as correções nos próximos boletins. Os dados contidos no boletim são consolidados com resultados de exames realizados no Lacen e notificações recebidas dos municípios até as 23:59h do último dia.