

## NOTIFICAÇÕES PARA COVID-19

CASOS CONFIRMADOS

**237.117**

**231.806**

CASOS ATIVOS  
(EM ISOLAMENTO DOMICILIAR OU HOSPITALAR)

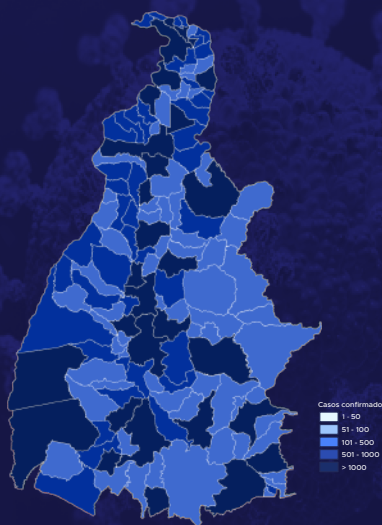
**1366**

ÓBITOS

**3.945**

CASOS NOTIFICADOS

**747.350**



**105**

LEITOS PÚBLICOS **86**

CLÍNICOS **33**

UTI COVID **53**

LEITOS PRIVADOS **19**

CLÍNICOS **18**

UTI COVID **1**

VACINÔMETRO

DOSES APLICADAS

**1.970.404**

### 629º BOLETIM EPIDEMIOLÓGICO DE NOTIFICAÇÕES DA COVID-19 NO TOCANTINS

A Secretaria de Estado da Saúde (SES) informa que nesta quarta-feira, 05 de janeiro, foram contabilizados 564 novos casos confirmados para Covid-19. Deste total, foram registrados 161 nas últimas 24 horas e o restante por exames coletados em dias anteriores e que tiveram seus resultados inseridos no sistema, pelos municípios, na data de ontem.

Desta forma, hoje o Tocantins registra um total de **747.350** pessoas notificadas com a Covid-19 e acumula **237.117** casos confirmados da doença. Destes pacientes **231.806** estão recuperados e **1.366** estão ainda ativos (em isolamento domiciliar ou hospitalar), além de **3.945** óbitos.

**TABELA 1.** Distribuição dos novos casos confirmados para COVID-19, segundo município de residência, TOCANTINS.

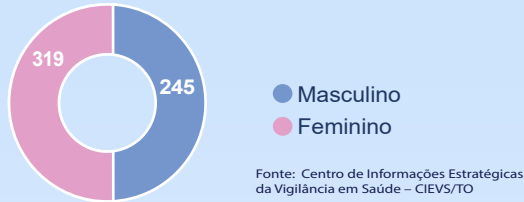
MUNICÍPIO	TOTAL
PALMAS	102
ARAGUAÍNA	80
TOCANTÍNIA	66
PARAÍSO DO TOCANTINS	33
PEIXE	24
SAMPAIO	24
COLINAS DO TOCANTINS	20
GURUPI	17
LAGOA DA CONFUSÃO	17
SANTA ROSA DO TOCANTINS	14
SÃO BENTO DO TOCANTINS	14
BURITI DO TOCANTINS	12
CRIXÁS DO TOCANTINS	11
FIGUEIRÓPOLIS	10
SÃO SEBASTIÃO DO TOCANTINS	10
WANDERLÂNDIA	10
MIRACEMA DO TOCANTINS	9
PORTO NACIONAL	9
DUERÉ	8
FORMOSO DO ARAGUAIA	8
ITACAJÁ	8
ARAGUACEMA	6
TOCANTINÓPOLIS	6
SILVANÓPOLIS	5
COLMÉIA	4

Fonte: Centro de Informações Estratégicas da Vigilância em Saúde - CIEVS/TO

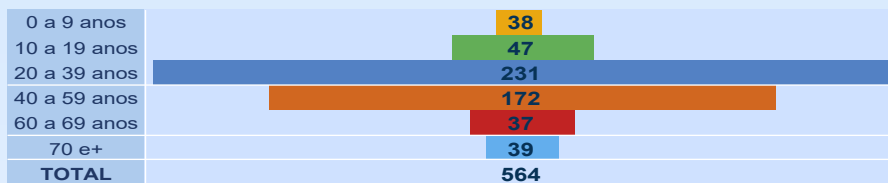
MUNICÍPIO	TOTAL
ALVORADA	3
DARCINÓPOLIS	3
PEDRO AFONSO	3
RIO DOS BOIS	3
ALIANÇA DO TOCANTINS	2
ARAGOMINAS	2
ARAGUAÇU	2
ARAGUATINS	2
BERNARDO SAYÃO	2
ESPERANTINA	2
BABACULÂNDIA	1
CACHOEIRINHA	1
DIANÓPOLIS	1
TABOÇÃO	1
GOIANORTE	1
ITAPORÁ DO TOCANTINS	1
MIRANORTE	1
PALMEIRAS DO TOCANTINS	1
NOVA OLINDA	1
NOVA ROSALÂNDIA	1
PINDORAMA DO TOCANTINS	1
PIRAQUÊ	1
SUCUPIRA	1
<b>TOTAL</b>	<b>564</b>

## NOTIFICAÇÕES PARA COVID-19

**GRÁFICO 1.** Distribuição dos novos casos confirmados da COVID-19, segundo sexo, TOCANTINS.



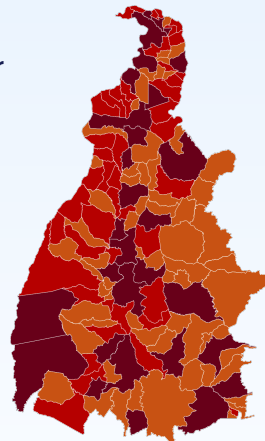
**GRÁFICO 2.** Distribuição dos novos casos confirmados da COVID-19, segundo Faixa Etária, TOCANTINS.



**GRÁFICO 3.** Perfil dos exames confirmados segundo tipo do teste, TOCANTINS.



**IMAGEM 1.** Distribuição dos casos confirmados por Coronavírus segundo o município de residência.



Fonte: Centro de Informações Estratégicas da Vigilância em Saúde – CIEVS/TO

## NOTIFICAÇÕES PARA COVID-19

**TABELA 2. Distribuição dos casos e óbitos confirmados acumulados da COVID-19, segundo município de residência, TOCANTINS.**

MUNICÍPIO	CASOS	ÓBITOS	MUNICÍPIO	CASOS	ÓBITOS
PALMAS	55905	687	RIACHINHO	547	10
ARAGUAÍNA	38322	552	SAMPAIO	713	10
GURUPI	15412	280	SITIO NOVO DO TOCANTINS	742	10
PORTO NACIONAL	10555	212	PRAIA NORTE	364	9
PARAISO DO TOCANTINS	8799	190	SANDOLÂNDIA	432	9
COLINAS DO TOCANTINS	8079	158	SÃO BENTO DO TOCANTINS	961	9
GUARAÍ	3459	81	ABREULÂNDIA	332	8
ARAGUATINS	2789	74	BABACULÂNDIA	887	8
FORMOSO DO ARAGUAIA	3465	67	BANDEIRANTES DO TOCANTINS	555	8
MIRANORTE	2732	59	BARRA DO OURO	172	8
TOCANTINÓPOLIS	2660	57	COUTO MAGALHÃES	613	8
MIRACEMA DO TOCANTINS	2277	54	ITAPIRATINS	496	8
NOVA OLINDA	1196	50	LAGOA DO TOCANTINS	500	8
DIANÓPOLIS	2124	41	PALMEIRANTE	514	8
XAMBIOÁ	2459	37	PAU D'ARCO	426	8
AUGUSTINÓPOLIS	1998	32	PIUM	559	8
PEDRO AFONSO	2242	31	RIO DOS BOIS	498	8
TAGUATINGA	1557	31	SÃO SEBASTIÃO DO TOCANTINS	629	8
ALVORADA	1553	30	TABOCÃO	548	8
COLMÉIA	999	29	AURORA DO TOCANTINS	387	7
PALMEIRÓPOLIS	1461	29	CARRASCO BONITO	650	7
ANANAS	1790	28	CENTENÁRIO	217	7
LAGOA DA CONFUSÃO	2529	27	GOIANORTE	405	7
ALIANÇA DO TOCANTINS	874	25	NAZARE	573	7
NATIVIDADE	1254	24	NOVO ACORDO	463	7
SILVANÓPOLIS	1105	24	NOVO ALEGRE	159	7
BURITI DO TOCANTINS	1380	23	RECURSOLÂNDIA	320	7
ARAGUAÇU	995	22	SANTA ROSA DO TOCANTINS	417	7
PEIXE	1116	22	SANTA TEREZA DO TOCANTINS	293	7
AXIXÁ DO TOCANTINS	1119	21	BRASILÂNDIA DO TOCANTINS	256	6
ESPERANTINA	768	21	CAMPOS LINDOS	456	6
WANDERLÂNDIA	1451	21	CARMOLÂNDIA	278	6
BARROLÂNDIA	804	20	MONTE SANTO DO TOCANTINS	182	6
DOIS IRMÃOS DO TOCANTINS	836	20	PALMEIRAS DO TOCANTINS	679	6
FIGUEIRÓPOLIS	996	20	PINDORAMA DO TOCANTINS	381	6
BREJINHO DE NAZARÉ	705	19	ALMAS	239	5
ARAGUACEMA	810	18	ANGICO	240	5
CARIRI DO TOCANTINS	927	18	LAJEADO	198	5
CRISTALÂNDIA	593	17	PUGMIL	286	5
GOIATINS	1142	17	SANTA TEREZINHA DO TOCANTINS	227	5
ITAGUATINS	686	17	IPUEIRAS	181	4
PONTE ALTA DO TOCANTINS	1073	17	ITAPORA DO TOCANTINS	518	4
SÃO MIGUEL DO TOCANTINS	742	17	LIZARDA	161	4
SÃO VALERIO	598	17	MAURILNDIA DO TOCANTINS	501	4
ARAGUANA	592	16	SÃO SALVADOR DO TOCANTINS	224	4
COMBINADO	1044	16	BOM JESUS DO TOCANTINS	185	3
ITACAJÁ	1040	16	CHAPADA DE AREIA	187	3
AGUIARNÓPOLIS	726	14	NOVO JARDIM	284	3
CASEARA	618	14	RIO SONO	436	3
APARECIDA DO RIO NEGRO	398	13	SANTA MARIA DO TOCANTINS	521	3
ARRAIAS	1172	13	SÃO FÉLIX DO TOCANTINS	165	3
BERNARDO SAYÃO	655	13	SUCUPIRA	320	3
DARCINÓPOLIS	767	13	TUPIRATINS	200	3
FILADÉLFIA	708	13	CACHOEIRINHA	129	2
JAÚ DO TOCANTINS	340	13	CHAPADA DA NATIVIDADE	193	2
MARIANÓPOLIS DO TOCANTINS	435	13	JUARINA	158	2
NOVA ROSALÂNDIA	474	13	LUZINÓPOLIS	236	2
PARANÁ	726	13	MURICILÂNDIA	571	2
SANTA FÉ DO ARAGUAIA	850	13	PORTO ALEGRE DO TOCANTINS	205	2
TOCANTÍNIA	1085	13	RIO DA CONCEIÇÃO	248	2
ARAPOEMA	569	12	SANTA RITA DO TOCANTINS	339	2
CONCEIÇÃO DO TOCANTINS	437	12	TALISMÁ	374	2
MONTE DO CARMO	671	12	TUPIRAMA	223	2
PEQUIZEIRO	638	12	MATEIROS	221	1
ARAGOMINAS	586	11	OLIVEIRA DE FÁTIMA	162	1
DIVINÓPOLIS DO TOCANTINS	918	11	PIRAQUÊ	268	1
PONTE ALTA DO BOM JESUS	414	11	CRIXÁS DO TOCANTINS	209	0
DUERÉ	459	10	LAVANDEIRA	180	0
FÁTIMA	692	10	TAIPAS DO TOCANTINS	205	0
PRESIDENTE KENNEDY	369	10	<b>TOTAL</b>	<b>237117</b>	<b>3945</b>

### DETALHES DOS NOVOS ÓBITOS

Homem, 91 anos, residente de Araguaína. Comorbidades: não relatada. Óbito em 29/12/2021 no Hospital Dom Orione Araguaína.

O DETALHAMENTO DOS CASOS ACUMULADOS PODEM SER ACESSADOS NO SITE DA SECRETARIA DA SAÚDE  
[integra.saude.to.gov.br/covid19](http://integra.saude.to.gov.br/covid19)

### OBSERVAÇÕES:

O Estado possui uma plataforma onde todos podem acompanhar os números da Covid-19 no Tocantins: <http://coronavirus.to.gov.br>

A Secretaria de Estado da Saúde (SES) esclarece que o banco de dados do Estado é dinâmico, em virtude do fechamento das investigações epidemiológicas, que alteram principalmente locais de residência dos casos positivos, trazendo modificações diárias no acumulado dos municípios e no total geral do Estado.

Os dados consolidados neste boletim são referentes às notificações recebidas no último dia, que podem abordar resultados diagnosticados em dias anteriores e notificados posteriormente ao Cievs Estadual. Para manter a credibilidade dos dados contabilizados, os gráficos apresentam a distribuição de novos casos de acordo com a data do diagnóstico e não sua notificação, por parte dos municípios. Em cada edição, o boletim apresenta a distribuição dos novos casos também por este critério.

Todas as informações que constam no boletim são provenientes dos sistemas oficiais do Ministério da Saúde alimentados pelos municípios:

**Sistema Gerenciador de Ambiente Laboratorial (GAL)** é o sistema utilizado pelos municípios para cadastro das mostras que serão encaminhadas ao Lacen para realização dos exames.

**E-SUS-VE** é a ferramenta de registro de notificação de casos suspeitos da Covid-19.

**SIVEP-Gripe**, é o Sistema de Informação da Vigilância Epidemiológica da Gripe, utilizado para notificação dos casos de Síndrome Respiratória Aguda Grave (SRAG) em unidades hospitalares e unidades de Pronto Atendimento (UPA).

**SIM** é o sistema de Informação sobre mortalidade, desenvolvido pelo Ministério da Saúde para unificação dos dados sobre óbitos no país.

Considerando o aumento recente de casos positivos que tem demandado tempo excessivo para confirmação de residências junto aos municípios, o Estado prevê o preenchimento correto de informações nas plataformas que serão utilizadas para consolidação dos boletins diários e a atualização da residência nos cartões SUS utilizado nos cadastros dos sistemas.

**O Estado não irá confirmar residências junto aos municípios, estes devem ficar atentos aos dados informados nos Boletins Epidemiológicos diários, nos sistemas de notificação e cadastros de exames no Lacen.**

Qualquer divergência deverá ser informada ao Cievs/COE do Estado que fará as correções nos próximos boletins.

Os dados contidos no boletim são consolidados com resultados de exames realizados no Lacen e notificações recebidas dos municípios até as 23:59h do último dia.