

PG. 01

NOTIFICAÇÕES PARA COVID-19

CASOS CONFIRMADOS

237.760

CASOS RECUPERADOS

232.262

CASOS ATIVOS
(EM ISOLAMENTO DOMICILIAR OU HOSPITALAR)

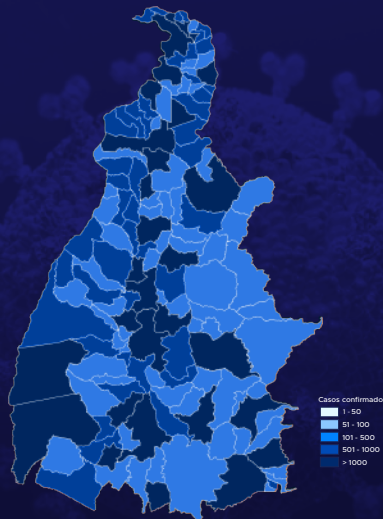
1.551

ÓBITOS

3.947

CASOS NOTIFICADOS

750.067



HOSPITALIZAÇÃO COVID

109

LEITOS PÚBLICOS **89**

CLÍNICOS **36**

UTI COVID **53**

LEITOS PRIVADOS **20**

CLÍNICOS **18**

UTI COVID **2**

VACINÔMETRO

1.970.404

DOSES APLICADAS

630º BOLETIM EPIDEMIOLÓGICO NOTIFICAÇÕES DA COVID-19 NO TOCANTINS

A Secretaria de Estado da Saúde (SES) informa que nesta quinta-feira, 06 de janeiro, foram contabilizados **646** novos casos confirmados para Covid-19. Deste total, foram registrados 220 nas últimas 24 horas e o restante por exames coletados em dias anteriores e que tiveram seus resultados inseridos no sistema, pelos municípios, na data de ontem.

Desta forma, hoje o Tocantins registra um total de **750.067** pessoas notificadas com a Covid-19 e acumula **237.760** casos confirmados da doença. Destes pacientes **232.262** estão recuperados e **1.551** estão ainda ativos (em isolamento domiciliar ou hospitalar), além de **3.947** óbitos.

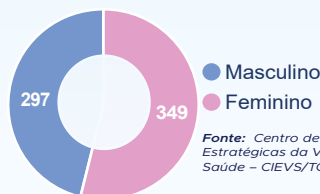
TABELA 1. Distribuição dos novos casos confirmados para COVID-19, segundo município de residência.

MUNICÍPIO	TOTAL
1 ARAGUAÍNA	133
2 PALMAS	112
3 PORTO NACIONAL	46
4 BURITI DO TOCANTINS	41
5 BREJINHO DE NAZARÉ	38
6 PARAÍSO DO TOCANTINS	26
7 PONTE ALTA DO TOCANTINS	25
8 DARCINÓPOLIS	21
9 FORMOSO DO ARAGUAIA	20
10 COLMÉIA	19
11 MIRACEMA DO TOCANTINS	13
12 DOIS IRMÃOS DO TOCANTINS	11
13 LAGOA DA CONFUSÃO	11
14 TOCANTINÓPOLIS	10
15 BANDEIRANTES DO TOCANTINS	9
16 ITACAJÁ	8
17 XAMBIOÁ	8
18 DUERÉ	7
19 LUZINÓPOLIS	7
20 GURUPI	6
21 NOVA OLINDA	6
22 SÃO BENTO DO TOCANTINS	6
23 ARAGUATINS	5
24 RIO SONO	5
25 WANDERLÂNDIA	5
26 ALVORADA	4
27 COLINAS DO TOCANTINS	4
28 SAMPAIO	4

MUNICÍPIO	TOTAL
29 FIGUEIRÓPOLIS	3
30 ABREULÂNDIA	2
31 ARAGUAÇU	2
32 CHAPADA DA NATIVIDADE	2
33 GUARAI	2
34 PEDRO AFONSO	2
35 SANDOLÂNDIA	2
36 TAGUATINGA	2
37 ARAPOEMA	1
38 AXIXÁ DO TOCANTINS	1
39 BARRA DO OURO	1
40 DIVINÓPOLIS DO TOCANTINS	1
41 GOIANORTE	1
42 IPUEIRAS	1
43 ITAGUATINS	1
44 ITAPORÁ DO TOCANTINS	1
45 MIRANORTE	1
46 PARANÁ	1
47 PAU D'ARCO	1
48 PEIXE	1
49 PIRAQUÉ	1
50 PUGMIL	1
51 RIO DOS BOIS	1
52 SANTA ROSA DO TOCANTINS	1
53 SÃO VALÉRIO	1
54 TOCANTÍNIA	1
55 TUPIRATINS	1
TOTAL	646

Fonte: Centro de Informações Estratégicas em Vigilância em Saúde - CIEVS/TO

GRÁFICOS 1. Distribuição dos novos casos confirmados da COVID-19, segundo sexo.



Fonte: Centro de Informações Estratégicas em Vigilância em Saúde - CIEVS/TO

NOTIFICAÇÕES PARA COVID-19

GRÁFICOS 2. Distribuição dos novos casos confirmados da COVID-19, segundo Faixa Etária.

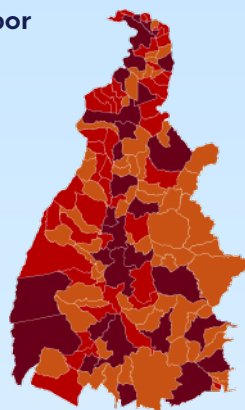
0 a 9 anos	33
10 a 19 anos	58
20 a 39 anos	284
40 a 59 anos	191
60 a 69 anos	41
70 e+	39
TOTAL	646

Fonte: LACEN - TO, Acesso GAL em 05/01/2022 e CIEVS.

GRÁFICO 3. Perfil dos exames confirmados segundo tipo do teste, TOCANTINS.

RT-PCR	299
SOROLOGIA	66
TESTE RÁPIDO	281

IMAGEM 1. Distribuição dos casos confirmados por Coronavírus segundo o município de residência.



Fonte: Centro de Informações Estratégicas da Vigilância em Saúde - CIEVS/TO

TABELA 2. Distribuição de casos e óbitos confirmados acumulados da COVID-19, segundo município de residência, TOCANTINS.

MUNICÍPIO	CASOS	ÓBITOS	MUNICÍPIO	CASOS	ÓBITOS
1 PALMAS	56.017	687	45 ARAGUANÃ	592	16
2 ARAGUAÍNA	38.454	553	46 COMBINADO	1.044	16
3 GURUPI	15.418	280	47 ITACAJÁ	1.048	16
4 PORTO NACIONAL	10.601	212	48 AGUIARNÓPOLIS	726	14
5 PARAÍSO DO TOCANTINS	8.825	190	49 CASEARA	618	14
6 COLINAS DO TOCANTINS	8.083	158	50 APARECIDA DO RIO NEGRO	398	13
7 GUARAÍ	3.461	81	51 ARRAIAS	1.172	13
8 ARAGUATINS	2.794	74	52 BERNARDO SAYÃO	655	13
9 FORMOSO DO ARAGUAIA	3.485	67	53 DARCIÓPOLIS	788	13
10 MIRANORTE	2.733	59	54 FILADÉLFIA	708	13
11 TOCANTINÓPOLIS	2.670	57	55 JAÚ DO TOCANTINS	340	13
12 MIRACEMA DO TOCANTINS	2.290	54	56 MARIANÓPOLIS DO TOCANTINS	435	13
13 NOVA OLINDA	1.202	50	57 NOVA ROSALÂNDIA	474	13
14 DIANÓPOLIS	2.124	41	58 PARANÃ	727	13
15 XAMBIOÁ	2.467	37	59 SANTA FÉ DO ARAGUAIA	850	13
16 AUGUSTINÓPOLIS	1.998	32	60 TOCANTÍNIA	1.086	13
17 PEDRO AFONSO	2.244	31	61 ARAPOEMA	570	12
18 TAGUATINGA	1.559	31	62 CONCEIÇÃO DO TOCANTINS	437	12
19 ALVORADA	1.557	30	63 MONTE DO CARMO	671	12
20 COLMÉIA	1.018	29	64 PEQUIZEIRO	638	12
21 PALMEIRÓPOLIS	1.461	29	65 ARAGOMINAS	586	11
22 ANANAS	1.790	28	66 DIVINÓPOLIS DO TOCANTINS	919	11
23 LAGOA DA CONFUSÃO	2.540	27	67 PONTE ALTA DO BOM JESUS	414	11
24 ALIANÇA DO TOCANTINS	874	25	68 DUERÉ	466	10
25 NATIVIDADE	1.254	24	69 FÁTIMA	692	10
26 SILVANÓPOLIS	1.105	24	70 PRESIDENTE KENNEDY	369	10
27 BURITI DO TOCANTINS	1.421	23	71 RIACHINHO	547	10
28 ARAGUAÇU	997	22	72 SAMPAIO	717	10
29 PEIXE	1.117	22	73 SITIO NOVO DO TOCANTINS	742	10
30 AXIXÁ DO TOCANTINS	1.120	21	74 PRAIA NORTE	364	9
31 ESPERANTINA	768	21	75 SANDOLÂNDIA	434	9
32 WANDERLÂNDIA	1.456	21	76 SÃO BENTO DO TOCANTINS	967	9
33 BARROLÂNDIA	804	20	77 ABREULÂNDIA	334	8
34 DOIS IRMÃOS DO TOCANTINS	847	20	78 BABACULÂNDIA	887	8
35 FIGUEIRÓPOLIS	999	20	79 BANDEIRANTES DO TOCANTINS	564	8
36 BREJINHO DE NAZARÉ	743	19	80 BARRA DO OURO	173	8
37 ARAGUACEMA	810	18	81 COUTO MAGALHÃES	613	8
38 CARIRI DO TOCANTINS	927	18	82 ITAPIRATINS	496	8
39 ITAGUATINS	686	18	83 LAGOA DO TOCANTINS	300	8
40 CRISTALÂNDIA	593	17	84 PALMEIRANTE	514	8
41 GOIATINS	1.142	17	85 PAU D'ARCO	427	8
42 PONTE ALTA DO TOCANTINS	1.098	17	86 PIUM	559	8
43 SÃO MIGUEL DO TOCANTINS	742	17	87 RIO DOS BOIS	499	8
44 SÃO VALÉRIO	599	17	88 SÃO SEBASTIÃO DO TOCANTINS	629	8

Fonte: Centro de Informações Estratégicas da Vigilância em Saúde - CIEVS/TO

NOTIFICAÇÕES PARA COVID-19

MUNICÍPIO	CASOS	ÓBITOS
89 TABOÃO	548	8
80 AURORA DO TOCANTINS	387	7
91 CARRASCO BONITO	650	7
92 CENTENÁRIO	217	7
93 GOIANORTE	406	7
94 NAZARÉ	573	7
95 NOVO ACORDO	463	7
96 NOVO ALEGRE	159	7
97 RECURSOLÂNDIA	320	7
98 SANTA ROSA DO TOCANTINS	418	7
99 SANTA TEREZA DO TOCANTINS	293	7
100 BRASILÂNDIA DO TOCANTINS	256	6
101 CAMPOS LINDOS	456	6
102 CARMOLÂNDIA	278	6
103 MONTE SANTO DO TOCANTINS	182	6
104 PALMEIRAS DO TOCANTINS	679	6
105 PINDORAMA DO TOCANTINS	381	6
106 ALMAS	239	5
107 ÂNGICO	240	5
108 LAJEADO	198	5
109 PUGMIL	287	5
110 SANTA TEREZINHA DO TOCANTINS	226	5
111 IPUEIRAS	182	4
112 ITAPORÃ DO TOCANTINS	519	4
113 LIZARDA	161	4
114 MAURILÂNDIA DO TOCANTINS	501	4

MUNICÍPIO	CASOS	ÓBITOS
115 SÃO SALVADOR DO TOCANTINS	224	4
116 BOM JESUS DO TOCANTINS	185	3
117 CHAPADA DE AREIA	187	3
118 NOVO JARDIM	284	3
119 RIO SONO	441	3
120 SANTA MARIA DO TOCANTINS	521	3
121 SÃO FÉLIX DO TOCANTINS	165	3
122 SUCUPIRA	320	3
123 TUPIRATINS	201	3
124 CACHOEIRINHA	129	2
125 CHAPADA DA NATIVIDADE	195	2
126 JUARINA	158	2
127 LUZINÓPOLIS	243	2
128 MURICILÂNDIA	571	2
129 PORTO ALEGRE DO TOCANTINS	205	2
130 RIO DA CONCEIÇÃO	248	2
131 SANTA RITA DO TOCANTINS	339	2
132 TALISMÃ	374	2
133 TUPIRAMA	223	2
134 MATEIROS	221	1
135 OLIVEIRA DE FÁTIMA	162	1
136 PIRAQUÊ	269	1
137 CRIXÁS DO TOCANTINS	209	0
138 LAVANDEIRA	180	0
139 TAIPAS DO TOCANTINS	205	0
TOTAL	237.760	3.947

DETALHE DOS NOVOS ÓBITOS

1. Homem, 53 anos, residente de Araguaína. Comorbidades: não relatada. Óbito em 28/12/21 na UPA Araguaína Sul.
2. Mulher, 79 anos, residente de Itaguatins. Comorbidade: doenças cardíacas crônicas. Óbito em 23/11/21 no Hospital Macroregional Dra Ruth Noleto-Imperatriz-MA.

O DETALHAMENTO DOS CASOS ACUMULADOS PODEM SER ACESSADOS NO SITE DA SECRETARIA DA SAÚDE
integra.saude.to.gov.br/covid19

OBSERVAÇÕES:

O Estado possui uma plataforma onde todos podem acompanhar os números da Covid-19 no Tocantins: <http://coronavirus.to.gov.br>

A Secretaria de Estado da Saúde (SES) esclarece que o banco de dados do Estado é dinâmico, em virtude do fechamento das investigações epidemiológicas, que alteram principalmente locais de residência dos casos positivos, trazendo modificações diárias no acumulado dos municípios e no total geral do Estado.

Os dados consolidados neste boletim são referentes às notificações recebidas no último dia, que podem abordar resultados diagnosticados em dias anteriores e notificados posteriormente ao Cievs Estadual. Para manter a credibilidade dos dados contabilizados, os gráficos apresentam a distribuição de novos casos de acordo com a data do diagnóstico e não sua notificação, por parte dos municípios. Em cada edição, o boletim apresenta a distribuição dos novos casos também por este critério.

Todas as informações que constam no boletim são provenientes dos sistemas oficiais do Ministério da Saúde alimentados pelos municípios:

Sistema Gerenciador de Ambiente Laboratorial (GAL) é o sistema utilizado pelos municípios para cadastro das mostras que serão encaminhadas ao Lacen para realização dos exames.

E-SUS-VE é a ferramenta de registro de notificação de casos suspeitos da Covid-19.

SIVEP-Gripe, é o Sistema de Informação da Vigilância Epidemiológica da Gripe, utilizado para notificação dos casos de Síndrome Respiratória Aguda Grave (SRAG) em unidades hospitalares e unidades de Pronto Atendimento (UPA).

SIM é o sistema de Informação sobre mortalidade, desenvolvido pelo Ministério da Saúde para unificação dos dados sobre óbitos no país.

Considerando o aumento recente de casos positivos que tem demandado tempo excessivo para confirmação de residências junto aos municípios, o Estado prevê o preenchimento correto de informações nas plataformas que serão utilizadas para consolidação dos boletins diários e a atualização da residência nos cartões SUS utilizado nos cadastros dos sistemas.

O Estado não irá confirmar residências junto aos municípios, estes devem ficar atentos aos dados informados nos Boletins Epidemiológicos diários, nos sistemas de notificação e cadastros de exames no Lacen.

Qualquer divergência deverá ser informada ao Cievs/COE do Estado que fará as correções nos próximos boletins.

Os dados contidos no boletim são consolidados com resultados de exames realizados no Lacen e notificações recebidas dos municípios até as 23:59h do último dia.