

PG. 01

NOTIFICAÇÕES PARA COVID-19

CASOS CONFIRMADOS

238.031

CASOS RECUPERADOS

232.475

CASOS ATIVOS
(EM ISOLAMENTO DOMICILIAR OU HOSPITALAR)

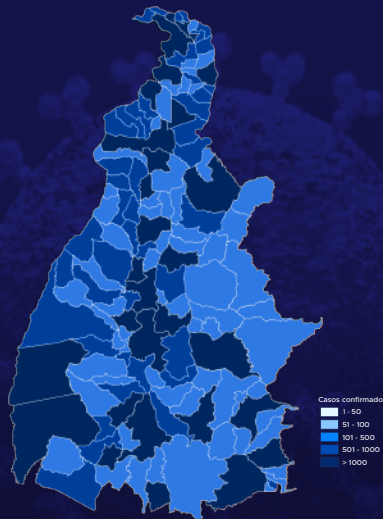
1.607

ÓBITOS

3.949

CASOS NOTIFICADOS

752.875



HOSPITALIZAÇÃO COVID

125

LEITOS PÚBLICOS **108**

CLÍNICOS **53**

UTI COVID **55**

LEITOS PRIVADOS **17**

CLÍNICOS **9**

UTI COVID **8**

VACINÔMETRO

1.970.404

DOSES APLICADAS

631º BOLETIM EPIDEMIOLÓGICO NOTIFICAÇÕES DA COVID-19 NO TOCANTINS

A Secretaria de Estado da Saúde (SES) informa que nesta sexta-feira, 07 de janeiro, foram contabilizados **273** novos casos confirmados para Covid-19. Deste total, foram registrados **168** nas últimas 24 horas e o restante por exames coletados em dias anteriores e que tiveram seus resultados inseridos no sistema, pelos municípios, na data de ontem.

Desta forma, hoje o Tocantins registra um total de **752.875** pessoas notificadas com a Covid-19 e acumula **238.031** casos confirmados da doença. Destes pacientes **232.475** estão recuperados e **1.607** estão ainda ativos (em isolamento domiciliar ou hospitalar), além de **3.949** óbitos.

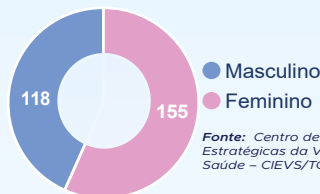
TABELA 1. Distribuição dos novos casos confirmados para COVID-19, segundo município de residência.

MUNICÍPIO	TOTAL
1 PALMAS	166
2 ITAPIRATINS	30
3 ARAGUAÍNA	17
4 PARAÍSO DO TOCANTINS	15
5 GURUPI	9
6 COLINAS DO TOCANTINS	5
7 MIRACEMA DO TOCANTINS	5
8 SAMPAIO	5
9 TAGUATINGA	4
10 PORTO NACIONAL	3

MUNICÍPIO	TOTAL
11 ARAGUATINS	2
12 BURITI DO TOCANTINS	2
13 FORMOSO DO ARAGUAIA	2
14 COLMÉIA	2
15 ARAPOEMA	1
16 ESPERANTINA	1
17 IPUEIRAS	1
18 ITACAJÁ	1
19 NATIVIDADE	1
20 SÃO MIGUEL DO TOCANTINS	1
TOTAL	273

Fonte: Centro de Informações Estratégicas de Vigilância em Saúde - CIEVS/TO

GRÁFICOS 1. Distribuição dos novos casos confirmados da COVID-19, segundo sexo.



Fonte: Centro de Informações Estratégicas de Vigilância em Saúde - CIEVS/TO

GRÁFICOS 2. Distribuição dos novos casos confirmados da COVID-19, segundo Faixa Etária.

0 a 9 anos	8
10 a 19 anos	19
20 a 39 anos	143
40 a 59 anos	80
60 a 69 anos	9
70 e+	14
TOTAL	273

NOTIFICAÇÕES PARA COVID-19

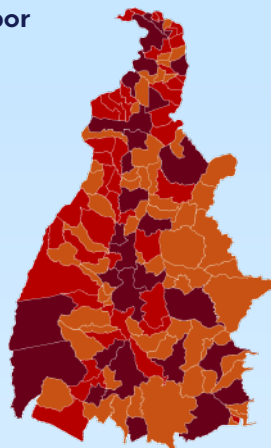
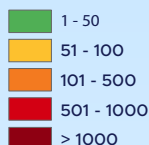
GRÁFICO 3. Perfil dos exames confirmados segundo tipo do teste, TOCANTINS.



Fonte: LACEN – TO, Acesso GAL em 06/01/2022 e CIEVS.

IMAGEM 1. Distribuição dos casos confirmados por Coronavírus segundo o município de residência.

Casos confirmados



Fonte: Centro de Informações Estratégicas da Vigilância em Saúde – CIEVS/TO

TABELA 2. Distribuição de casos e óbitos confirmados acumulados da COVID-19, segundo município de residência, TOCANTINS.

MUNICÍPIO	CASOS	ÓBITOS	MUNICÍPIO	CASOS	ÓBITOS
1 PALMAS	56.183	687	51 DOIS IRMÃOS DO TOCANTINS	847	20
2 ARAGUAÍNA	38.471	553	52 ARAGUANÃ	592	16
3 GURUPI	15.427	280	53 CARRASCO BONITO	650	7
4 PORTO NACIONAL	10.604	212	54 FÁTIMA	692	10
5 COLINAS DO TOCANTINS	8.088	158	55 MURICILÂNDIA	571	2
6 PARAÍSO DO TOCANTINS	8.839	191	56 SÃO SALVADOR DO TOCANTINS	224	4
7 FORMOSO DO ARAGUAIA	3.487	67	57 DARWINÓPOLIS	788	13
8 ARAGUATINS	2.796	74	58 CRISTALÂNDIA	593	17
9 TOCANTINÓPOLIS	2.670	57	59 DIVINÓPOLIS DO TOCANTINS	919	11
10 MIRANORTE	2.733	59	60 ITAPORÃ DO TOCANTINS	519	4
11 GUARÁI	3.461	81	61 PIUM	559	8
12 AUGUSTINÓPOLIS	1.998	32	62 FILADÉLFIA	708	13
13 MIRACEMA DO TOCANTINS	2.295	54	63 SÃO MIGUEL DO TOCANTINS	743	17
14 LAGOA DA CONFUSÃO	2.540	27	64 BERNARDO SAYÃO	655	13
15 CARIRI DO TOCANTINS	927	18	65 ITAGUATINS	686	18
16 ALVORADA	1.557	30	66 BREJINHO DE NAZARÉ	743	19
17 TAGUATINGA	1.563	31	67 AGUIARNÓPOLIS	726	14
18 DIANÓPOLIS	2.124	41	68 NAZARÉ	573	7
19 PEIXE	1.117	22	69 CASEARA	618	14
20 WANDERLÂNDIA	1.456	21	70 JAÚ DO TOCANTINS	340	13
21 TOCANTÍNIA	1.086	13	71 BANDEIRANTES DO TOCANTINS	564	8
22 BABAÇULÂNDIA	887	8	72 PARANÃ	727	13
23 XAMBIOÃ	2.467	37	73 SANTA ROSA DO TOCANTINS	418	7
24 FIGUEIRÓPOLIS	999	20	74 PALMEIRAS DO TOCANTINS	679	6
25 GOIATINS	1.142	17	75 PEQUIZEIRO	638	12
26 NOVA OLINDA	1.201	50	76 NOVO ACORDO	463	7
27 ARAGUAÇU	997	22	77 COUTO MAGALHÃES	613	8
28 SILVANÓPOLIS	1.105	24	78 RIO SONO	441	3
29 PONTE ALTA DO TOCANTINS	1.098	17	79 CONCEIÇÃO DO TOCANTINS	437	12
30 ANANÁS	1.790	28	80 ARAPOEMA	571	12
31 ARAGOMINAS	586	11	81 CAMPOS LINDOS	456	6
32 ARRAIAS	1.172	13	82 MARIANÓPOLIS DO TOCANTINS	435	13
33 BURITI DO TOCANTINS	1.423	24	83 TABOÇÃO	548	8
34 BARROLÂNDIA	804	20	84 DUERÉ	466	10
35 MONTE DO CARMO	671	12	85 SAMPAIO	722	10
36 PEDRO AFONSO	2.244	31	86 SUCUPIRA	320	3
37 ITACAJÁ	1.049	16	87 RIO DOS BOIS	499	8
38 SÃO BENTO DO TOCANTINS	967	9	88 AURORA DO TOCANTINS	387	7
39 ALIANÇA DO TOCANTINS	874	25	89 PAU D'ARCO	427	8
40 NATIVIDADE	1.255	24	90 NOVA ROSALÂNDIA	474	13
41 SÃO SEBASTIÃO DO TOCANTINS	629	8	91 PALMEIRANTE	514	8
42 COLMÉIA	1.020	29	92 APARECIDA DO RIO NEGRO	398	13
43 COMBINADO	1.044	16	93 SANTA TEREZA DO TOCANTINS	293	7
44 ESPERANTINA	769	21	94 PINDORAMA DO TOCANTINS	381	6
45 SÃO VALÉRIO	599	17	95 SANTA MARIA DO TOCANTINS	521	3
46 SANTA FÉ DO ARAGUAIA	850	13	96 RIACHINHO	547	10
47 AXIXÁ DO TOCANTINS	1.120	21	97 PONTE ALTA DO BOM JESUS	414	11
48 SÍTIO NOVO DO TOCANTINS	742	10	98 MAURILÂNDIA DO TOCANTINS	501	4
49 PALMEIRÓPOLIS	1.461	29	99 RIO DA CONCEIÇÃO	248	2
50 ARAGUACEMA	810	18	100 TALISMÃ	374	2

Fonte: Centro de Informações Estratégicas da Vigilância em Saúde – CIEVS/TO

NOTIFICAÇÕES PARA COVID-19

MUNICÍPIO	CASOS	ÓBITOS
101 ITAPIRATINS	526	8
102 PRESIDENTE KENNEDY	369	10
103 CRIXÁS DO TOCANTINS	209	0
104 MONTE SANTO DO TOCANTINS	182	6
105 JUARINA	158	2
106 CHAPADA DA NATIVIDADE	195	2
107 MATEIROS	221	1
108 LAJEADO	198	5
109 CARMOLÂNDIA	278	6
110 PRAIA NORTE	364	9
111 SANDOLÂNDIA	434	9
112 NOVO JARDIM	284	3
113 ALMAS	239	5
114 ANGIÇO	240	5
115 ABREULÂNDIA	334	8
116 PIRAQUÊ	269	1
117 SANTA RITA DO TOCANTINS	339	2
118 TUPIRATINS	201	3
119 PUGMIL	287	5
120 CENTENÁRIO	217	7

MUNICÍPIO	CASOS	ÓBITOS
121 IPUEIRAS	183	4
122 GOIANORTE	406	7
123 PORTO ALEGRE DO TOCANTINS	205	2
124 BRASILÂNDIA DO TOCANTINS	256	6
125 SANTA TEREZINHA DO TOCANTINS	226	5
126 CHAPADA DE AREIA	187	3
127 RECURSOLÂNDIA	320	7
128 BARRA DO OURO	173	8
129 LAGOA DO TOCANTINS	300	8
130 LAVANDEIRA	180	0
131 OLIVEIRA DE FÁTIMA	162	1
132 TUPIRAMA	223	2
133 LUZINÓPOLIS	243	2
134 BOM JESUS DO TOCANTINS	185	3
135 NOVO ALEGRE	159	7
136 LIZARDA	161	4
137 TAIPAS DO TOCANTINS	205	0
138 CACHOEIRINHA	129	2
139 SÃO FÉLIX DO TOCANTINS	165	3
TOTAL	238.031	3.949

DETALHE DOS NOVOS ÓBITOS

1. Mulher, 94 anos, residente em Paraíso do Tocantins. Comorbidade: hipertensão e tireotoxicose. Óbito em 01/01/2022 no Hospital Regional de Paraíso do Tocantins.
2. Homem, 87 anos, residente em Buriti do Tocantins. Comorbidade: não relatada. Óbito em 18/12/2021 no Hospital Regional de Augustinópolis.

O DETALHAMENTO DOS CASOS ACUMULADOS PODEM SER ACESSADOS NO SITE DA SECRETARIA DA SAÚDE
integra.saude.to.gov.br/covid19

OBSERVAÇÕES:

O Estado possui uma plataforma onde todos podem acompanhar os números da Covid-19 no Tocantins: <http://coronavirus.to.gov.br>

A Secretaria de Estado da Saúde (SES) esclarece que o banco de dados do Estado é dinâmico, em virtude do fechamento das investigações epidemiológicas, que alteram principalmente locais de residência dos casos positivos, trazendo modificações diárias no acumulado dos municípios e no total geral do Estado.

Os dados consolidados neste boletim são referentes às notificações recebidas no último dia, que podem abordar resultados diagnosticados em dias anteriores e notificados posteriormente ao Ciev Estadual. Para manter a credibilidade dos dados contabilizados, os gráficos apresentam a distribuição de novos casos de acordo com a data do diagnóstico e não sua notificação, por parte dos municípios. Em cada edição, o boletim apresenta a distribuição dos novos casos também por este critério.

Todas as informações que constam no boletim são provenientes dos sistemas oficiais do Ministério da Saúde alimentados pelos municípios:

Sistema Gerenciador de Ambiente Laboratorial (GAL) é o sistema utilizado pelos municípios para cadastro das mostras que serão encaminhadas ao Lacen para realização dos exames.

E-SUS-VE é a ferramenta de registro de notificação de casos suspeitos da Covid-19.

SIVEP-Gripe, é o Sistema de Informação da Vigilância Epidemiológica da Gripe, utilizado para notificação dos casos de Síndrome Respiratória Aguda Grave (SRAG) em unidades hospitalares e unidades de Pronto Atendimento (UPA).

SIM é o sistema de Informação sobre mortalidade, desenvolvido pelo Ministério da Saúde para unificação dos dados sobre óbitos no país.

Considerando o aumento recente de casos positivos que tem demandado tempo excessivo para confirmação de residências junto aos municípios, o Estado prevê o preenchimento correto de informações nas plataformas que serão utilizadas para consolidação dos boletins diários e a atualização da residência nos cartões SUS utilizado nos cadastros dos sistemas.

O Estado não irá confirmar residências junto aos municípios, estes devem ficar atentos aos dados informados nos Boletins Epidemiológicos diários, nos sistemas de notificação e cadastros de exames no Lacen.

Qualquer divergência deverá ser informada ao Ciev/COE do Estado que fará as correções nos próximos boletins.

Os dados contidos no boletim são consolidados com resultados de exames realizados no Lacen e notificações recebidas dos municípios até as 23:59h do último dia.