

NOTIFICAÇÕES PARA COVID-19

CASOS CONFIRMADOS

273.687

CASOS RECUPERADOS

254.918

CASOS ATIVOS
(EM ISOLAMENTO DOMICILIAR OU HOSPITALAR)

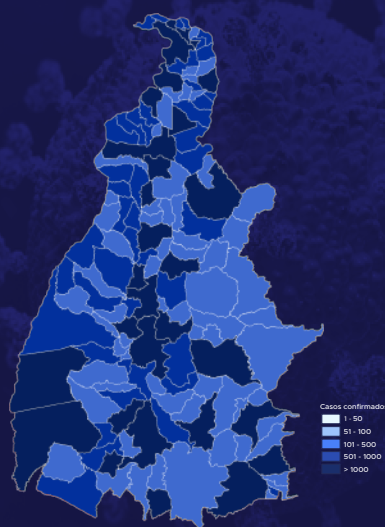
14.761

ÓBITOS

4.008

CASOS NOTIFICADOS

832.370



HOSPITALIZAÇÃO COVID

206

LEITOS PÚBLICOS **145**

CLÍNICOS **72**

UTI COVID **73**

LEITOS PRIVADOS **61**

CLÍNICOS **28**

UTI COVID **33**

VACINÔMETRO

DOSES APLICADAS

2.131.243

653º BOLETIM EPIDEMIOLÓGICO DE NOTIFICAÇÕES DA COVID-19 NO TOCANTINS

A Secretaria de Estado da Saúde (SES) informa que nesta quarta-feira, 02 de fevereiro, foram contabilizados 1.881 novos casos confirmados para Covid-19. Deste total, foram registrados 976 nas últimas 24 horas e o restante por exames coletados em dias anteriores e que tiveram seus resultados inseridos no sistema, pelos municípios, na data de ontem.

Desta forma, hoje o Tocantins registra um total de **832.370** pessoas notificadas com a Covid-19 e acumula **273.687** casos confirmados da doença. Destes pacientes **254.918** estão recuperados e **14.761** estão ainda ativos (em isolamento domiciliar ou hospitalar), além de **4.008** óbitos.

TABELA 1. Distribuição dos novos casos confirmados para COVID-19, segundo município de residência, TOCANTINS.

MUNICÍPIO	TOTAL
PALMAS	642
ARAGUAÍNA	269
GURUPI	151
PONTE ALTA DO TOCANTINS	54
WANDERLÂNDIA	48
TOCANTÍNIA	41
PARAÍSO DO TOCANTINS	36
ALIANÇA DO TOCANTINS	34
XAMBIOÁ	33
ALVORADA	29
FORMOSO DO ARAGUAIA	28
NOVA ROSALÂNDIA	27
CENTENÁRIO	26
RIACHINHO	23
ITACAJÁ	22
MIRANORTE	22
BERNARDO SAYÃO	20
ESPERANTINA	20
CAMPOS LINDOS	19
CARIRI DO TOCANTINS	17
LAVANDEIRA	17
SANTA FÉ DO ARAGUAIA	16
ITAPORÁ DO TOCANTINS	15
COLINAS DO TOCANTINS	14
MIRACEMA DO TOCANTINS	13
ARAGUAÇU	12
BREJINHO DE NAZARÉ	12
NOVO JARDIM	12
ITAGUATINS	11
LAGOA DA CONFUSÃO	10
PORTO NACIONAL	10
TAIPAS DO TOCANTINS	10
GUARÁI	9

Fonte: Centro de Informações Estratégicas da Vigilância em Saúde – CIEVS/TO

MUNICÍPIO	TOTAL
MARIANÓPOLIS DO TOCANTINS	9
MONTE DO CARMO	9
SÃO MIGUEL DO TOCANTINS	9
SILVANÓPOLIS	9
TAGUATINGA	9
PEIXE	8
NATIVIDADE	7
BURITI DO TOCANTINS	6
PARANÁ	6
PINDORAMA DO TOCANTINS	6
DOIS IRMÃOS DO TOCANTINS	5
JAÚ DO TOCANTINS	5
PALMEIRAS DO TOCANTINS	5
ARAGOMINAS	4
ARAGUACEMA	4
AXIXÁ DO TOCANTINS	4
SANDOLÂNDIA	4
SÃO VALÉRIO	4
TOCANTINÓPOLIS	4
ARAGUANÁ	3
ARAGUATINS	3
NOVA OLINDA	3
RIO DOS BOIS	3
TUPIRAMA	3
BARROLÂNDIA	2
CONCEIÇÃO DO TOCANTINS	2
DIANÓPOLIS	2
GOIANORTE	2
MURICILÂNDIA	2
NOVO ACORDO	2
ARRAIS	1
BABAÇULÂNDIA	1
BANDEIRANTES DO TOCANTINS	1

NOTIFICAÇÕES PARA COVID-19

MUNICÍPIO	TOTAL
CHAPADA DA NATIVIDADE	1
COMBINADO	1
FIGUEIRÓPOLIS	1
GOIATINS	1
LAJEADO	1
NAZARÉ	1
PORTO ALEGRE DO TOCANTINS	1
PUGMIL	1
SÃO BENTO DO TOCANTINS	1
SÍTIO NOVO DO TOCANTINS	1
SUCUPIRA	1
TUPIRATINS	1
TOTAL	1.881

GRÁFICO 1. GRÁFICO 1. Distribuição dos novos casos confirmados da COVID-19, segundo sexo, TOCANTINS.

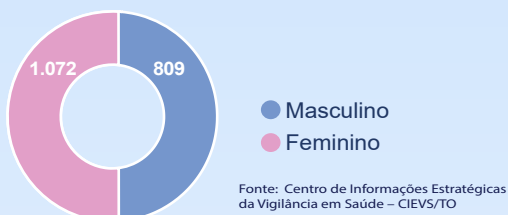


GRÁFICO 2. Distribuição dos novos casos confirmados da COVID-19, segundo Faixa Etária, TOCANTINS.

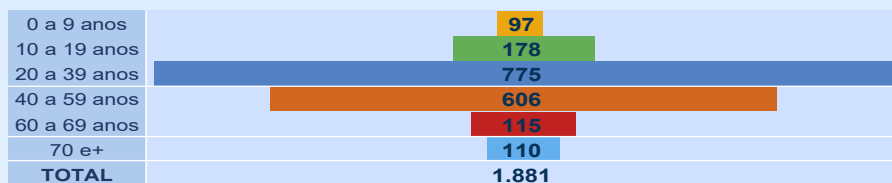
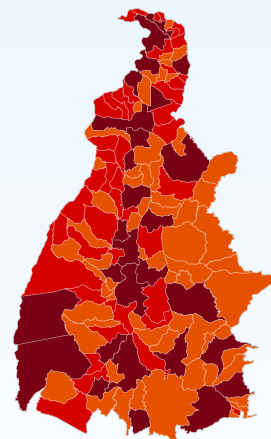


GRÁFICO 3. Perfil dos exames confirmados segundo tipo do teste, TOCANTINS.



IMAGEM 1. Distribuição dos casos confirmados por Coronavírus segundo o município de residência.



Fonte: Centro de Informações Estratégicas da Vigilância em Saúde – CIEVS/TO

NOTIFICAÇÕES PARA COVID-19

TABELA 2. Distribuição dos casos e óbitos confirmados acumulados da COVID-19, segundo município de residência, TOCANTINS.

MUNICÍPIO	CASOS	ÓBITOS
PALMAS	67.775	688
ARAGUAÍNA	43.858	573
GURUPI	17.362	280
PORTO NACIONAL	11.944	215
PARAÍSO DO TOCANTINS	10.792	198
COLINAS DO TOCANTINS	8.551	158
GUARAI	3.595	82
ARAGUATINS	3.020	74
FORMOSO DO ARAGUAIA	3.982	69
MIRANORTE	3.292	60
TOCANTINÓPOLIS	3.157	57
MIRACEMA DO TOCANTINS	2.734	55
NOVA OLINDA	1.385	51
DIANÓPOLIS	2.202	41
XAMBIOÁ	2.737	39
TAGUATINGA	1.725	33
AUGUSTINÓPOLIS	2.017	32
PEDRO AFONSO	2.366	31
ALVORADA	2.155	31
PALMEIRÓPOLIS	1.779	29
COLMÉIA	1.251	29
LAGOA DA CONFUSÃO	2.867	28
ANANÁS	1.859	28
BURITI DO TOCANTINS	1.491	26
ALIANÇA DO TOCANTINS	1.104	25
SILVANÓPOLIS	1.375	24
NATIVIDADE	1.312	24
ARAGUAÇU	1.370	23
AXIXÁ DO TOCANTINS	1.163	23
PEIXE	1.500	22
WANDERLÂNDIA	1.824	21
FIGUEIRÓPOLIS	1.091	21
ESPERANTINA	917	21
DOIS IRMÃOS DO TOCANTINS	908	20
BARROLÂNDIA	834	20
BREJINHO DE NAZARÉ	996	19
ARAGUAÇEMA	867	19
CARIRI DO TOCANTINS	1.137	18
ITAGUATINS	797	18
PONTE ALTA DO TOCANTINS	1.292	17
GOIATINS	1.171	17
SÃO MIGUEL DO TOCANTINS	945	17
SÃO VALÉRIO	869	17
CRISTALÂNDIA	607	17
ITACAJÁ	1.341	16
COMBINADO	1.085	16
ARAGUANÁ	604	16
AGUIARNÓPOLIS	738	14
FILADÉLFIA	737	14
CASEARA	619	14
MARIANÓPOLIS DO TOCANTINS	548	14
ARRAIAS	1.196	13
TOCANTÍNIA	1.180	13
SANTA FÉ DO ARAGUAIA	912	13
DARCINÓPOLIS	896	13
BERNARDO SAYÃO	842	13
PARANÁ	812	13
NOVA ROSALÂNDIA	538	13
APARECIDA DO RIO NEGRO	399	13
JAÚ DO TOCANTINS	369	13
MONTE DO CARMO	792	12
PEQUIZEIRO	639	12
ARAPOEMA	608	12
CONCEIÇÃO DO TOCANTINS	590	12
DIVINÓPOLIS DO TOCANTINS	954	11
ARAGOMINAS	781	11
SÍTIO NOVO DO TOCANTINS	760	11
PONTE ALTA DO BOM JESUS	468	11
SAMPAIO	742	10
FÁTIMA	718	10

MUNICÍPIO	CASOS	ÓBITOS
RIACHINHO	656	10
ITAPIRATINS	588	10
DUERÉ	484	10
PRESIDENTE KENNEDY	415	10
SÃO BENTO DO TOCANTINS	1012	9
PALMEIRANTE	538	9
SANDOLÂNDIA	538	9
PRAIA NORTE	366	9
BABAÇULÂNDIA	891	8
COUTO MAGALHÃES	709	8
SÃO SEBASTIÃO DO TOCANTINS	649	8
RIO DOS BOIS	671	8
BANDEIRANTES DO TOCANTINS	621	8
PIUM	565	8
TABOCÃO	565	8
PAU D'ARCO	499	8
ABREULÂNDIA	391	8
LAGOA DO TOCANTINS	301	8
BARRA DO OURO	173	8
CARRASCO BONITO	701	7
NAZARÉ	597	7
NOVO ACORDO	510	7
GOIANORTE	473	7
SANTA ROSA DO TOCANTINS	459	7
AURORA DO TOCANTINS	406	7
RECURSOLÂNDIA	344	7
SANTA TEREZA DO TOCANTINS	301	7
CENTENÁRIO	304	7
NOVO ALEGRE	163	7
PALMEIRAS DO TOCANTINS	764	6
CAMPOS LINDOS	514	6
PINDORAMA DO TOCANTINS	517	6
CARMOLÂNDIA	397	6
PUGMIL	359	6
BRASILÂNDIA DO TOCANTINS	256	6
MONTE SANTO DO TOCANTINS	194	6
ALMAS	306	5
SANTA TEREZINHA DO TOCANTINS	275	5
ANGICO	253	5
LAJEADO	242	5
ITAPORÁ DO TOCANTINS	635	4
MAURILÂNDIA DO TOCANTINS	530	4
RIO SONO	445	4
SÃO SALVADOR DO TOCANTINS	225	4
IPUEIRAS	189	4
LIZARDA	177	4
SANTA MARIA DO TOCANTINS	522	3
SUCUPIRA	414	3
NOVO JARDIM	376	3
TUPIRATINS	246	3
CHAPADA DE AREIA	192	3
BOM JESUS DO TOCANTINS	186	3
SÃO FÉLIX DO TOCANTINS	166	3
MURICILÂNDIA	644	2
TALISMÃ	428	2
SANTA RITA DO TOCANTINS	358	2
TUPIRAMA	345	2
PORTO ALEGRE DO TOCANTINS	320	2
LUZINÓPOLIS	283	2
RIO DA CONCEIÇÃO	276	2
CHAPADA DA NATIVIDADE	245	2
JUARINA	159	2
CACHOEIRINHA	129	2
PIRAQUÊ	284	1
MATEIROS	234	1
LAVANDEIRA	203	1
OLIVEIRA DE FÁTIMA	163	1
CRIXÁS DO TOCANTINS	273	0
TAIPAS DO TOCANTINS	230	0
TOTAL	273.687	4.008

NOVOS ÓBITOS

1. Mulher, 82 anos, residente em Araguaína. Comorbidade: insuficiência cardíaca crônica. Óbito em 17/01/22 no Instituto Sinai.
2. Homem, 85 anos, residente em Guaraí. Comorbidade: hipertensão. Óbito em 22/01/22 no próprio domicílio.
3. Homem, 96 anos, residente em Paraíso do Tocantins. Comorbidades: não relatada. Óbito em 23/01/22 no Hospital Regional de Paraíso do Tocantins.
4. Homem, 88 anos, residente em Figueirópolis. Comorbidades: não relatada. Óbito em 24/01/22 no próprio domicílio.

O DETALHAMENTO DOS CASOS ACUMULADOS PODEM SER ACESSADOS NO SITE DA SECRETARIA DA SAÚDE
integra.saude.to.gov.br/covid19

OBSERVAÇÕES:

O Estado possui uma plataforma onde todos podem acompanhar os números da Covid-19 no Tocantins:
<http://coronavirus.to.gov.br>

A Secretaria de Estado da Saúde (SES) esclarece que o banco de dados do Estado é dinâmico, em virtude do fechamento das investigações epidemiológicas, que alteram principalmente locais de residência dos casos positivos, trazendo modificações diárias no acumulado dos municípios e no total geral do Estado.

Os dados consolidados neste boletim são referentes às notificações recebidas no último dia, que podem abordar resultados diagnosticados em dias anteriores e notificados posteriormente ao Cievs Estadual. Para manter a credibilidade dos dados contabilizados, os gráficos apresentam a distribuição de novos casos de acordo com a data do diagnóstico e não sua notificação, por parte dos municípios. Em cada edição, o boletim apresenta a distribuição dos novos casos também por este critério.

Todas as informações que constam no boletim são provenientes dos sistemas oficiais do Ministério da Saúde alimentados pelos municípios:

Sistema Gerenciador de Ambiente Laboratorial (GAL) é o sistema utilizado pelos municípios para cadastro das mostras que serão encaminhadas ao Lacen para realização dos exames.

E-SUS-VE é a ferramenta de registro de notificação de casos suspeitos da Covid-19.

SIVEP-Gripe, é o Sistema de Informação da Vigilância Epidemiológica da Gripe, utilizado para notificação dos casos de Síndrome Respiratória Aguda Grave (SRAG) em unidades hospitalares e unidades de Pronto Atendimento (UPA).

SIM é o sistema de Informação sobre mortalidade, desenvolvido pelo Ministério da Saúde para unificação dos dados sobre óbitos no país.

Considerando o aumento recente de casos positivos que tem demandado tempo excessivo para confirmação de residências junto aos municípios, o Estado prevê o preenchimento correto de informações nas plataformas que serão utilizadas para consolidação dos boletins diários e a atualização da residência nos cartões SUS utilizado nos cadastros dos sistemas.

O Estado não irá confirmar residências junto aos municípios, estes devem ficar atentos aos dados informados nos Boletins Epidemiológicos diários, nos sistemas de notificação e cadastros de exames no Lacen.

Qualquer divergência deverá ser informada ao Cievs/COE do Estado que fará as correções nos próximos boletins.

Os dados contidos no boletim são consolidados com resultados de exames realizados no Lacen e notificações recebidas dos municípios até as 23:59h do último dia.