

NOTIFICAÇÕES PARA COVID-19

CASOS CONFIRMADOS

278.366

CASOS RECUPERADOS

258.388

CASOS ATIVOS
(EM ISOLAMENTO DOMICILIAR OU HOSPITALAR)

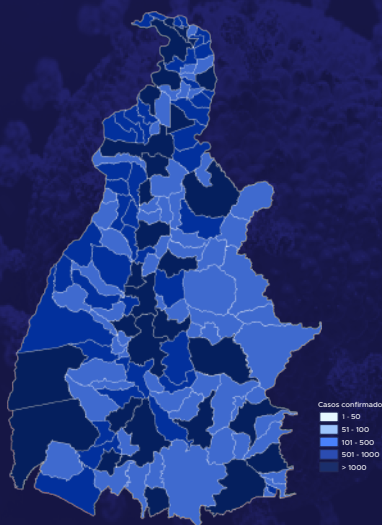
15.962

ÓBITOS

4.016

CASOS NOTIFICADOS

841.186



HOSPITALIZAÇÃO COVID

201

LEITOS PÚBLICOS **142**

CLÍNICOS **70**

UTI COVID **72**

LEITOS PRIVADOS **59**

CLÍNICOS **23**

UTI COVID **36**

VACINÔMETRO

DOSES APLICADAS

2.162.876

655º BOLETIM EPIDEMIOLÓGICO DE NOTIFICAÇÕES DA COVID-19 NO TOCANTINS

A Secretaria de Estado da Saúde (SES) informa que nesta sexta-feira, 04 de fevereiro, foram contabilizados 2.000 novos casos confirmados para Covid-19. Deste total, foram registrados 900 nas últimas 24 horas e o restante por exames coletados em dias anteriores e que tiveram seus resultados inseridos no sistema, pelos municípios, na data de ontem.

Desta forma, hoje o Tocantins registra um total de **841.186** pessoas notificadas com a Covid-19 e acumula **278.366** casos confirmados da doença. Destes pacientes **258.388** estão recuperados e **15.962** estão ainda ativos (em isolamento domiciliar ou hospitalar), além de **4.016** óbitos.

TABELA 1. Distribuição dos novos casos confirmados para COVID-19, segundo município de residência, TOCANTINS.

MUNICÍPIO	TOTAL
PALMAS	688
ARAGUAÍNA	142
GURUPI	123
COLINAS DO TOCANTINS	89
PORTO NACIONAL	67
ARAGUAÇU	62
PARAÍSO DO TOCANTINS	62
ANANÁS	59
ALVORADA	57
TOCANTINÓPOLIS	50
CENTENÁRIO	43
PONTE ALTA DO TOCANTINS	40
PINDORAMA DO TOCANTINS	34
NOVA ROSALÂNDIA	33
PEIXE	29
SÃO MIGUEL DO TOCANTINS	27
ARAGUATINS	26
PALMEIRÓPOLIS	26
TAGUATINGA	25
DIANÓPOLIS	22
ARAGUACEMA	17
LAGOA DA CONFUSÃO	17
SÃO SEBASTIÃO DO TOCANTINS	15
RIACHINHO	12
FIGUEIRÓPOLIS	11
DOIS IRMÃOS DO TOCANTINS	10
GOIATINS	10
ITACAJÁ	10
LAJEADO	10
ABREULÂNDIA	9
SILVANÓPOLIS	9
COMBINADO	8
MIRANORTE	8
NAZARÉ	8
ALIANÇA DO TOCANTINS	7
ITAGUATINS	7
SANTA TEREZINHA DO TOCANTINS	7
XAMBIOÁ	7
AXIXÁ DO TOCANTINS	6

Fonte: Centro de Informações Estratégicas da Vigilância em Saúde - CIEVS/TO

MUNICÍPIO	TOTAL
BERNARDO SAYÃO	6
GUARAI	6
ITAPORÃ DO TOCANTINS	6
BREJINHO DE NAZARÉ	5
BURITI DO TOCANTINS	5
CARIRI DO TOCANTINS	5
MIRACEMA DO TOCANTINS	5
PALMEIRAS DO TOCANTINS	5
PEQUIZEIRO	5
TALISMÃ	5
FORMOSO DO ARAGUAIA	4
PAU D'ARCO	4
SAMPAIO	4
SANDOLÂNDIA	4
SÃO VALÉRIO	4
AGUIARNÓPOLIS	3
JAÚ DO TOCANTINS	3
RIO DA CONCEIÇÃO	3
TUPIRAMA	3
BANDEIRANTES DO TOCANTINS	2
NATIVIDADE	2
PALMEIRANTE	2
PEDRO AFONSO	2
PONTE ALTA DO BOM JESUS	2
ANGICO	1
BARROLÂNDIA	1
DARCINÓPOLIS	1
DIVINÓPOLIS DO TOCANTINS	1
LAGOA DO TOCANTINS	1
MONTE DO CARMO	1
COLMÉIA	1
PORTO ALEGRE DO TOCANTINS	1
PRESIDENTE KENNEDY	1
PUGMIL	1
RIO DOS BOIS	1
TOCANTÍNIA	1
TUPIRATINS	1
TOTAL	2.000

NOTIFICAÇÕES PARA COVID-19

GRÁFICO 1. GRÁFICO 1. Distribuição dos novos casos confirmados da COVID-19, segundo sexo, TOCANTINS.

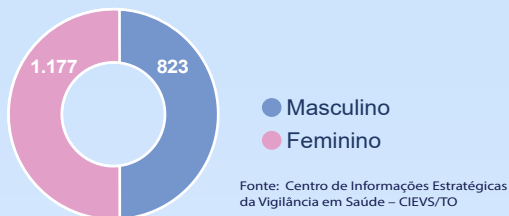


GRÁFICO 2. Distribuição dos novos casos confirmados da COVID-19, segundo Faixa Etária, TOCANTINS.

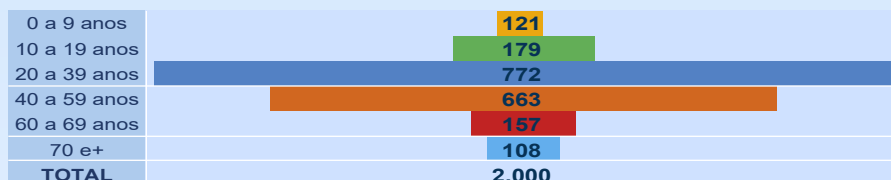
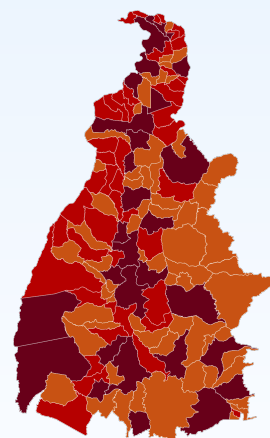


GRÁFICO 3. Perfil dos exames confirmados segundo tipo do teste, TOCANTINS.



IMAGEM 1. Distribuição dos casos confirmados por Coronavírus segundo o município de residência.



Fonte: Centro de Informações Estratégicas da Vigilância em Saúde – CIEVS/TO

NOTIFICAÇÕES PARA COVID-19

TABELA 2. Distribuição dos casos e óbitos confirmados acumulados da COVID-19, segundo município de residência, TOCANTINS.

MUNICÍPIO	CASOS	ÓBITOS
PALMAS	68.996	688
ARAGUAÍNA	44.319	577
GURUPI	17.690	280
PORTO NACIONAL	12.177	215
PARAÍSO DO TOCANTINS	11.006	198
COLINAS DO TOCANTINS	8.674	158
GUARAI	3.605	82
ARAGUATINS	3.048	74
FORMOSO DO ARAGUAIA	3.994	71
MIRANORTE	3.373	60
TOCANTINÓPOLIS	3.260	57
MIRACEMA DO TOCANTINS	2.751	55
NOVA OLINDA	1.414	51
DIANÓPOLIS	2.236	41
XAMBIOÁ	2.757	39
TAGUATINGA	1.820	33
AUGUSTINÓPOLIS	2.019	32
PEDRO AFONSO	2.370	31
ALVORADA	2.278	31
PALMEIRÓPOLIS	1.836	29
COLMÉIA	1.264	29
LAGOA DA CONFUSÃO	2.892	28
ANANÁS	1.919	28
BURITI DO TOCANTINS	1.513	26
ALIANÇA DO TOCANTINS	1.123	25
SILVANÓPOLIS	1.384	24
NATIVIDADE	1.320	24
ARAGUAÇU	1.484	23
AXIXÁ DO TOCANTINS	1.179	23
PEIXE	1.589	22
ESPERANTINA	921	22
WANDERLÂNDIA	1.850	21
FIGUEIRÓPOLIS	1.102	21
DOIS IRMÃOS DO TOCANTINS	925	20
BARROLÂNDIA	837	20
BREJINHO DE NAZARÉ	1.016	19
ARAGUACEMA	889	19
CARIRI DO TOCANTINS	1.147	18
ITAGUATINS	807	18
PONTE ALTA DO TOCANTINS	1.347	17
GOIATINS	1.181	17
SÃO MIGUEL DO TOCANTINS	984	17
SÃO VALÉRIO	903	17
CRISTALÂNDIA	608	17
ITACAJÁ	1.369	16
COMBINADO	1.102	16
ARAGUANÃ	604	16
AGUIARNÓPOLIS	741	14
FILADÉLFIA	740	14
CASEARA	620	14
MARIANÓPOLIS DO TOCANTINS	549	14
ARRAIAS	1.198	13
TOCANTÍNIA	1.182	13
SANTA FÉ DO ARAGUAIA	931	13
DARCINÓPOLIS	897	13
BERNARDO SAYÃO	849	13
PARANÃ	818	13
NOVA ROSALÂNDIA	613	13
APARECIDA DO RIO NEGRO	400	13
JAÚ DO TOCANTINS	380	13
MONTE DO CARMO	794	12
PEQUIZEIRO	645	12
ARAPOEMA	608	12
CONCEIÇÃO DO TOCANTINS	604	12
DIVINÓPOLIS DO TOCANTINS	955	11
ARAGOMINAS	785	11
SÍTIO NOVO DO TOCANTINS	781	11
PONTE ALTA DO BOM JESUS	470	11
SAMPAIO	751	10
FÁTIMA	729	10

MUNICÍPIO	CASOS	ÓBITOS
RIACHINHO	703	10
ITAPIRATINS	589	10
DUERÉ	487	10
PRESIDENTE KENNEDY	450	10
SÃO BENTO DO TOCANTINS	1.013	9
PALMEIRANTE	545	9
SANDOLÂNDIA	545	9
PRAIA NORTE	366	9
BABAÇULÂNDIA	891	8
COUTO MAGALHÃES	749	8
SÃO SEBASTIÃO DO TOCANTINS	664	8
RIO DOS BOIS	670	8
BANDEIRANTES DO TOCANTINS	630	8
TABOCÃO	583	8
PIUM	565	8
PAU D'ARCO	503	8
ABREULÂNDIA	404	8
LAGOA DO TOCANTINS	302	8
BARRA DO OURO	174	8
CARRASCO BONITO	711	7
NAZARÉ	611	7
PINDORAMA DO TOCANTINS	576	7
NOVO ACORDO	511	7
GOIANORTE	480	7
SANTA ROSA DO TOCANTINS	460	7
AURORA DO TOCANTINS	415	7
CENTENÁRIO	413	7
RECURSOLÂNDIA	345	7
SANTA TEREZA DO TOCANTINS	303	7
NOVO ALEGRE	164	7
PALMEIRAS DO TOCANTINS	774	6
CAMPOS LINDOS	537	6
CARMOLÂNDIA	403	6
PUGMIL	362	6
BRASILÂNDIA DO TOCANTINS	256	6
MONTE SANTO DO TOCANTINS	194	6
ALMAS	306	5
SANTA TEREZINHA DO TOCANTINS	302	5
ANGICO	254	5
LAJEADO	253	5
ITAPORÃ DO TOCANTINS	648	4
MAURILÂNDIA DO TOCANTINS	530	4
RIO SONO	446	4
SÃO SALVADOR DO TOCANTINS	225	4
IPUEIRAS	189	4
LIZARDA	179	4
SANTA MARIA DO TOCANTINS	522	3
SUCUPIRA	416	3
NOVO JARDIM	393	3
TUPIRATINS	261	3
CHAPADA DE AREIA	192	3
BOM JESUS DO TOCANTINS	186	3
SÃO FÉLIX DO TOCANTINS	166	3
MURICILÂNDIA	644	2
TALISMÃ	435	2
SANTA RITA DO TOCANTINS	358	2
TUPIRAMA	354	2
PORTO ALEGRE DO TOCANTINS	322	2
LUZINÓPOLIS	284	2
RIO DA CONCEIÇÃO	284	2
CHAPADA DA NATIVIDADE	246	2
JUARINA	159	2
CACHOEIRINHA	129	2
PIRAQUÊ	284	1
MATEIROS	234	1
LAVANDEIRA	203	1
OLIVEIRA DE FÁTIMA	163	1
CRIXÁS DO TOCANTINS	285	0
TAIPAS DO TOCANTINS	244	0
TOTAL	278.366	4.016

NOVOS ÓBITOS

1. Mulher, 94 anos, residente em Pindorama do Tocantins. Comorbidade: bronquiectasia pulmonar. Óbito em 26/01/22 no próprio domicílio.
2. Mulher, 89 anos, residente em Araguaína. Comorbidade: hipertensão. Óbito em 29/01/22 no próprio domicílio.
3. Homem, 81 anos, residente em Araguaína. Comorbidades: hipertensão, diabetes e enfisema pulmonar. Óbito em 31/01/22 no próprio domicílio.

O DETALHAMENTO DOS CASOS ACUMULADOS PODEM SER ACESSADOS NO SITE DA SECRETARIA DA SAÚDE
integra.saude.to.gov.br/covid19

OBSERVAÇÕES:

O Estado possui uma plataforma onde todos podem acompanhar os números da Covid-19 no Tocantins:
<http://coronavirus.to.gov.br>

A Secretaria de Estado da Saúde (SES) esclarece que o banco de dados do Estado é dinâmico, em virtude do fechamento das investigações epidemiológicas, que alteram principalmente locais de residência dos casos positivos, trazendo modificações diárias no acumulado dos municípios e no total geral do Estado.

Os dados consolidados neste boletim são referentes às notificações recebidas no último dia, que podem abordar resultados diagnosticados em dias anteriores e notificados posteriormente ao Cievs Estadual. Para manter a credibilidade dos dados contabilizados, os gráficos apresentam a distribuição de novos casos de acordo com a data do diagnóstico e não sua notificação, por parte dos municípios. Em cada edição, o boletim apresenta a distribuição dos novos casos também por este critério.

Todas as informações que constam no boletim são provenientes dos sistemas oficiais do Ministério da Saúde alimentados pelos municípios:

Sistema Gerenciador de Ambiente Laboratorial (GAL) é o sistema utilizado pelos municípios para cadastro das mostras que serão encaminhadas ao Lacen para realização dos exames.

E-SUS-VE é a ferramenta de registro de notificação de casos suspeitos da Covid-19.

SIVEP-Gripe, é o Sistema de Informação da Vigilância Epidemiológica da Gripe, utilizado para notificação dos casos de Síndrome Respiratória Aguda Grave (SRAG) em unidades hospitalares e unidades de Pronto Atendimento (UPA).

SIM é o sistema de Informação sobre mortalidade, desenvolvido pelo Ministério da Saúde para unificação dos dados sobre óbitos no país.

Considerando o aumento recente de casos positivos que tem demandado tempo excessivo para confirmação de residências junto aos municípios, o Estado prevê o preenchimento correto de informações nas plataformas que serão utilizadas para consolidação dos boletins diários e a atualização da residência nos cartões SUS utilizado nos cadastros dos sistemas.

O Estado não irá confirmar residências junto aos municípios, estes devem ficar atentos aos dados informados nos Boletins Epidemiológicos diários, nos sistemas de notificação e cadastros de exames no Lacen.

Qualquer divergência deverá ser informada ao Cievs/COE do Estado que fará as correções nos próximos boletins.

Os dados contidos no boletim são consolidados com resultados de exames realizados no Lacen e notificações recebidas dos municípios até as 23:59h do último dia.