

CASOS CONFIRMADOS

284.778

CASOS RECUPERADOS

263.785

CASOS ATIVOS
(EM ISOLAMENTO DOMICILIAR OU HOSPITALAR)

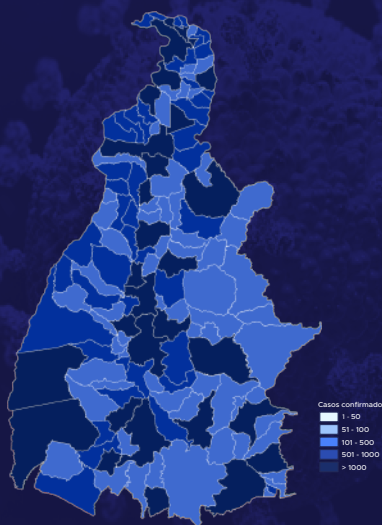
16.965

ÓBITOS

4.028

CASOS NOTIFICADOS

854.994



HOSPITALIZAÇÃO COVID

201

LEITOS PÚBLICOS **135**

CLÍNICOS **58**

UTI COVID **77**

LEITOS PRIVADOS **66**

CLÍNICOS **30**

UTI COVID **36**

VACINÔMETRO

DOSES APLICADAS

2.206.806

659º BOLETIM EPIDEMIOLÓGICO DE NOTIFICAÇÕES DA COVID-19 NO TOCANTINS

A Secretaria de Estado da Saúde (SES) informa que nesta quarta-feira, 09 de fevereiro, foram contabilizados 1.742 novos casos confirmados para Covid-19. Deste total, foram registrados 712 nas últimas 24 horas e o restante por exames coletados em dias anteriores e que tiveram seus resultados inseridos no sistema, pelos municípios, na data de ontem.

Desta forma, hoje o Tocantins registra um total de **854.994** pessoas notificadas com a Covid-19 e acumula **284.778** casos confirmados da doença. Destes pacientes **263.785** estão recuperados e **16.994** estão ainda ativos (em isolamento domiciliar ou hospitalar), além de **4.028** óbitos.

TABELA 1. Distribuição dos novos casos confirmados para COVID-19, segundo município de residência, TOCANTINS.

MUNICÍPIO	TOTAL	POPULAÇÃO ESTIMADA	PROPORÇÃO DE CONTAMINADOS EM RELAÇÃO À POPULAÇÃO
PALMAS	394	306296	0,13%
ARAGUAÍNA	184	183381	0,10%
COLINAS DO TOCANTINS	125	35851	0,35%
PORTO NACIONAL	119	53316	0,22%
GURUPI	116	87545	0,13%
MIRACEMA DO TOCANTINS	63	17936	0,35%
PARAÍSO DO TOCANTINS	58	51891	0,11%
WANDERLÂNDIA	32	11734	0,27%
FORMOSO DO ARAGUAIA	30	18399	0,16%
PONTE ALTA DO TOCANTINS	29	8116	0,36%
ARAGUACEMA	25	7155	0,35%
CARIRI DO TOCANTINS	24	4441	0,54%
MIRANORTE	23	13493	0,17%
ANANÁS	22	9492	0,23%
RIACHINHO	21	4684	0,45%
SILVANÓPOLIS	21	5428	0,39%
NOVA OLÍNDIA	21	11917	0,18%
TOCANTINÓPOLIS	20	22845	0,09%
SANTA ROSA DO TOCANTINS	19	4846	0,39%
AGUIARNÓPOLIS	19	6892	0,28%
TOCANTÍNIA	18	7617	0,24%
NOVA ROSALÂNDIA	14	4304	0,33%
DOIS IRMÃOS DO TOCANTINS	14	7185	0,19%
ESPERANTINA	14	11139	0,13%
XAMBIOÁ	14	11520	0,12%
DIANÓPOLIS	14	22424	0,06%
SÃO VALÉRIO	13	3904	0,33%
TAGUATINGA	13	16825	0,08%
CARRASCO BONITO	12	4130	0,29%
NOVO ACORDO	12	4397	0,27%
COMBINADO	11	4861	0,23%
ALIANÇA DO TOCANTINS	11	5346	0,21%
PEQUIZEIRO	11	5512	0,20%
ALVORADA	11	8396	0,13%
COUTO MAGALHÃES	10	5639	0,18%

Fonte: Centro de Informações Estratégicas de Vigilância em Saúde - CIEVS/TO

MUNICÍPIO	TOTAL	POPULAÇÃO ESTIMADA	PROPORÇÃO DE CONTAMINADOS EM RELAÇÃO À POPULAÇÃO
ARAGUATINS	10	36170	0,03%
NOVO JARDIM	9	2745	0,33%
GOIANORTE	9	5130	0,18%
BREJINHO DE NAZARÉ	9	5519	0,16%
ITAPORÃ DO TOCANTINS	8	2420	0,33%
JAÚ DO TOCANTINS	8	3878	0,21%
BERNARDO SAYÃO	8	4448	0,18%
PRESIDENTE KENNEDY	7	3676	0,19%
PALMEIRANTE	7	6131	0,11%
MONTE DO CARMO	7	8066	0,09%
ARAGUAÇU	6	8467	0,07%
GUARÁI	6	26165	0,02%
CRIXÁS DO TOCANTINS	5	1735	0,29%
TUPIRATINS	5	2729	0,18%
LAJEADO	5	3167	0,16%
MARIANÓPOLIS DO TOCANTINS	5	5254	0,10%
SÃO BENTO DO TOCANTINS	5	5391	0,09%
SANDOLÂNDIA	4	3373	0,12%
RECURSOLÂNDIA	4	4342	0,09%
SÃO SEBASTIÃO DO TOCANTINS	4	4852	0,08%
PEIXE	4	11873	0,03%
PUGMIL	3	2717	0,11%
RIO DOS BOIS	3	2856	0,11%
LAGOA DO TOCANTINS	3	4393	0,07%
DUERÉ	3	4686	0,06%
ITAGUATINS	3	5832	0,05%
DARCINÓPOLIS	3	6174	0,05%
PALMEIRAS DO TOCANTINS	3	6745	0,04%
SANTA FÉ DO ARAGUAIA	3	7595	0,04%
COLMÉIA	3	8141	0,04%
LAGOA DA CONFUSÃO	3	13676	0,02%
PEDRO AFONSO	3	13773	0,02%
PONTE ALTA DO BOM JESUS	2	4591	0,04%
PALMEIRÓPOLIS	2	7676	0,03%
FILADÉLFIA	2	8874	0,02%

NOTIFICAÇÕES PARA COVID-19

MUNICÍPIO	TOTAL	POPULAÇÃO ESTIMADA	PROPORÇÃO DE CONTAMINADOS EM RELAÇÃO À POPULAÇÃO
TUPIRAMA	1	1922	0,05%
RIO DA CONCEIÇÃO	1	2171	0,05%
SANTA TEREZINHA DO TOCANTINS	1	2530	0,04%
ABREULÂNDIA	1	2594	0,04%
TALISMÃ	1	2812	0,04%
PIRAQUÊ	1	3033	0,03%
AURORA DO TOCANTINS	1	3783	0,03%
CRISTALÂNDIA	1	7278	0,01%
SÍTIO NOVO DO TOCANTINS	1	8997	0,01%
BABAÇULÂNDIA	1	10666	0,01%
SÃO MIGUEL DO TOCANTINS	1	12294	0,01%
TOTAL	1.742		

GRÁFICO 1. GRÁFICO 1. Distribuição dos novos casos confirmados da COVID-19, segundo sexo, TOCANTINS.

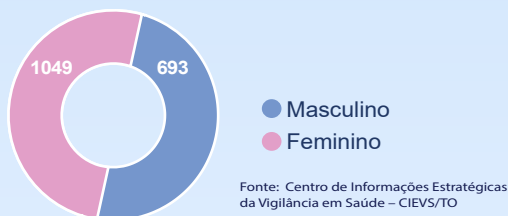


GRÁFICO 2. Distribuição dos novos casos confirmados da COVID-19, segundo Faixa Etária, TOCANTINS.

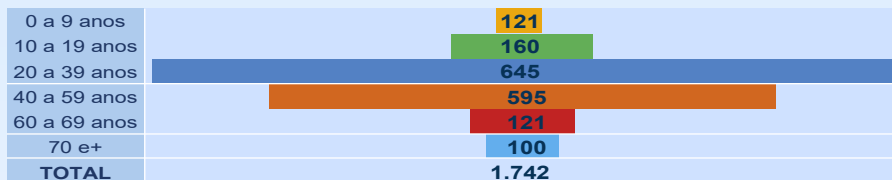
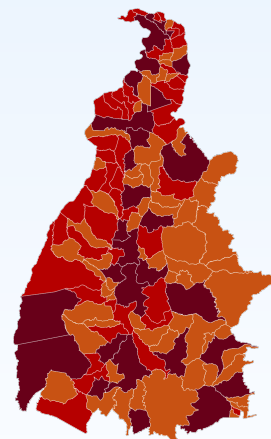


GRÁFICO 3. Perfil dos exames confirmados segundo tipo do teste, TOCANTINS.



IMAGEM 1. Distribuição dos casos confirmados por Coronavírus segundo o município de residência.



Fonte: Centro de Informações Estratégicas da Vigilância em Saúde – CIEVS/TO

NOTIFICAÇÕES PARA COVID-19

TABELA 2. Distribuição dos casos e óbitos confirmados acumulados da COVID-19, segundo município de residência, TOCANTINS.

MUNICÍPIO	CASOS	ÓBITOS	MUNICÍPIO	CASOS	ÓBITOS
PALMAS	71074	688	RIACHINHO	745	10
ARAGUAÍNA	44771	579	FÁTIMA	729	10
GURUPI	18129	280	DUERÉ	491	10
PORTO NACIONAL	12612	215	PRESIDENTE KENNEDY	457	10
PARAÍSO DO TOCANTINS	11273	200	SÃO BENTO DO TOCANTINS	1021	9
COLINAS DO TOCANTINS	8899	158	PALMEIRANTE	555	9
GUARÁI	3618	83	SANDOLÂNDIA	564	9
ARAGUATINS	3067	74	PRAIA NORTE	366	9
FORMOSO DO ARAGUAIA	4037	71	BABAÇULÂNDIA	894	8
MIRANORTE	3505	61	COUTO MAGALHÃES	775	8
TOCANTINÓPOLIS	3361	57	SÃO SEBASTIÃO DO TOCANTINS	690	8
MIRACEMA DO TOCANTINS	2843	55	RIO DOS BOIS	679	8
NOVA OLINDA	1444	51	BANDEIRANTES DO TOCANTINS	630	8
DIANÓPOLIS	2285	41	TABOCÃO	585	8
XAMBIOÁ	2774	40	PIUM	565	8
TAGUATINGA	1862	33	PAU D'ARCO	503	8
AUGUSTINÓPOLIS	2021	32	ABREULÂNDIA	414	8
PEDRO AFONSO	2383	31	LAGOA DO TOCANTINS	305	8
ALVORADA	2369	31	BARRA DO OURO	174	8
LAGOA DA CONFUSÃO	2905	29	CARRASCO BONITO	790	7
PALMEIRÓPOLIS	1838	29	NAZARÉ	612	7
COLMÉIA	1275	29	PINDORAMA DO TOCANTINS	601	7
ANANÁS	1982	28	NOVO ACORDO	523	7
BURITI DO TOCANTINS	1515	26	GOIANORTE	493	7
ALIANÇA DO TOCANTINS	1156	25	SANTA ROSA DO TOCANTINS	479	7
SILVANÓPOLIS	1433	24	AURORA DO TOCANTINS	419	7
NATIVIDADE	1336	24	CENTENÁRIO	413	7
ARAGUAÇU	1530	23	RECURSOLÂNDIA	349	7
AXIXÁ DO TOCANTINS	1187	23	SANTA TEREZA DO TOCANTINS	303	7
PEIXE	1657	22	NOVO ALEGRE	164	7
ESPERANTINA	987	22	PALMEIRAS DO TOCANTINS	784	6
WANDERLÂNDIA	1903	21	CAMPOS LINDOS	537	6
FIGUEIRÓPOLIS	1114	21	CARMOLÂNDIA	414	6
DOIS IRMÃOS DO TOCANTINS	979	20	PUGMIL	365	6
BARROLÂNDIA	838	20	BRASILÂNDIA DO TOCANTINS	256	6
BREJINHO DE NAZARÉ	1061	19	MONTE SANTO DO TOCANTINS	194	6
ARAGUACEMA	950	19	ALMAS	307	5
CARIRI DO TOCANTINS	1223	18	SANTA TEREZINHA DO TOCANTINS	315	5
ITAGUATINS	826	18	LAJEADO	267	5
PONTE ALTA DO TOCANTINS	1401	17	ANGICO	257	5
GOIATINS	1183	17	ITAPORÁ DO TOCANTINS	702	4
SÃO MIGUEL DO TOCANTINS	1021	17	MAURILÂNDIA DO TOCANTINS	530	4
SÃO VALÉRIO	953	17	RIO SONO	448	4
CRISTALÂNDIA	609	17	SÃO SALVADOR DO TOCANTINS	225	4
ITACAJÁ	1378	16	IPUEIRAS	191	4
COMBINADO	1136	16	LIZARDA	179	4
ARAGUANÃ	605	16	SANTA MARIA DO TOCANTINS	522	3
NOVA ROSALÂNDIA	659	15	SUCUPIRA	419	3
MARIANÓPOLIS DO TOCANTINS	565	15	NOVO JARDIM	403	3
AGUIARNÓPOLIS	772	14	TUPIRATINS	266	3
FILADÉLFIA	746	14	CHAPADA DE AREIA	192	3
CASEARA	620	14	BOM JESUS DO TOCANTINS	186	3
TOCANTÍNIA	1238	13	SÃO FÉLIX DO TOCANTINS	166	3
ARRAIAS	1199	13	MURICILÂNDIA	646	2
SANTA FÉ DO ARAGUAIA	974	13	TALISMÃ	457	2
DARCINÓPOLIS	903	13	SANTA RITA DO TOCANTINS	358	2
BERNARDO SAYÃO	883	13	TUPIRAMA	361	2
PARANÁ	834	13	PORTO ALEGRE DO TOCANTINS	322	2
APARECIDA DO RIO NEGRO	400	13	LUZINÓPOLIS	291	2
JAÚ DO TOCANTINS	392	13	RIO DA CONCEIÇÃO	294	2
MONTE DO CARMO	826	12	CHAPADA DA NATIVIDADE	255	2
PEQUIZEIRO	689	12	JUARINA	159	2
ARAPOEMA	610	12	CACHOEIRINHA	129	2
CONCEIÇÃO DO TOCANTINS	604	12	PIRAQUÊ	285	1
DIVINÓPOLIS DO TOCANTINS	955	11	MATEIROS	236	1
SÍTIO NOVO DO TOCANTINS	891	11	LAVANDEIRA	203	1
ARAGOMINAS	785	11	OLIVEIRA DE FÁTIMA	163	1
ITAPIRATINS	593	11	CRIXÁS DO TOCANTINS	293	0
PONTE ALTA DO BOM JESUS	471	11	TAIPÁS DO TOCANTINS	245	0
SAMPAIO	751	10	TOTAL	284.778	4.028

NOVOS ÓBITOS

1. Homem, 75 anos, residente em Xambioá. Comorbidade: diabetes. Óbito em 11/01/22 no Hospital Regional de Xambioá.
2. Homem, 83 anos, residente em Miranorte. Comorbidades: hipertensão e Alzheimer. Óbito em 18/01/22 no Hospital Regional de Miracema.
3. Mulher, 57 anos, residente em Araguaína. Comorbidade: hipertensão. Óbito em 22/01/22 no Instituto Sinai.
4. Homem, 79 anos, residente em Araguaína. Comorbidades: não relatada. Óbito em 23/01/22 no Instituto Sinai.

O DETALHAMENTO DOS CASOS ACUMULADOS PODEM SER ACESSADOS NO SITE DA SECRETARIA DA SAÚDE
integra.saude.to.gov.br/covid19

OBSERVAÇÕES:

O Estado possui uma plataforma onde todos podem acompanhar os números da Covid-19 no Tocantins:
<http://coronavirus.to.gov.br>

A Secretaria de Estado da Saúde (SES) esclarece que o banco de dados do Estado é dinâmico, em virtude do fechamento das investigações epidemiológicas, que alteram principalmente locais de residência dos casos positivos, trazendo modificações diárias no acumulado dos municípios e no total geral do Estado.

Os dados consolidados neste boletim são referentes às notificações recebidas no último dia, que podem abordar resultados diagnosticados em dias anteriores e notificados posteriormente ao Cievs Estadual. Para manter a credibilidade dos dados contabilizados, os gráficos apresentam a distribuição de novos casos de acordo com a data do diagnóstico e não sua notificação, por parte dos municípios. Em cada edição, o boletim apresenta a distribuição dos novos casos também por este critério.

Todas as informações que constam no boletim são provenientes dos sistemas oficiais do Ministério da Saúde alimentados pelos municípios:

Sistema Gerenciador de Ambiente Laboratorial (GAL) é o sistema utilizado pelos municípios para cadastro das mostras que serão encaminhadas ao Lacen para realização dos exames.

E-SUS-VE é a ferramenta de registro de notificação de casos suspeitos da Covid-19.

SIVEP-Gripe, é o Sistema de Informação da Vigilância Epidemiológica da Gripe, utilizado para notificação dos casos de Síndrome Respiratória Aguda Grave (SRAG) em unidades hospitalares e unidades de Pronto Atendimento (UPA).

SIM é o sistema de Informação sobre mortalidade, desenvolvido pelo Ministério da Saúde para unificação dos dados sobre óbitos no país.

Considerando o aumento recente de casos positivos que tem demandado tempo excessivo para confirmação de residências junto aos municípios, o Estado prevê o preenchimento correto de informações nas plataformas que serão utilizadas para consolidação dos boletins diários e a atualização da residência nos cartões SUS utilizado nos cadastros dos sistemas.

O Estado não irá confirmar residências junto aos municípios, estes devem ficar atentos aos dados informados nos Boletins Epidemiológicos diários, nos sistemas de notificação e cadastros de exames no Lacen.

Qualquer divergência deverá ser informada ao Cievs/COE do Estado que fará as correções nos próximos boletins.

Os dados contidos no boletim são consolidados com resultados de exames realizados no Lacen e notificações recebidas dos municípios até as 23:59h do último dia.